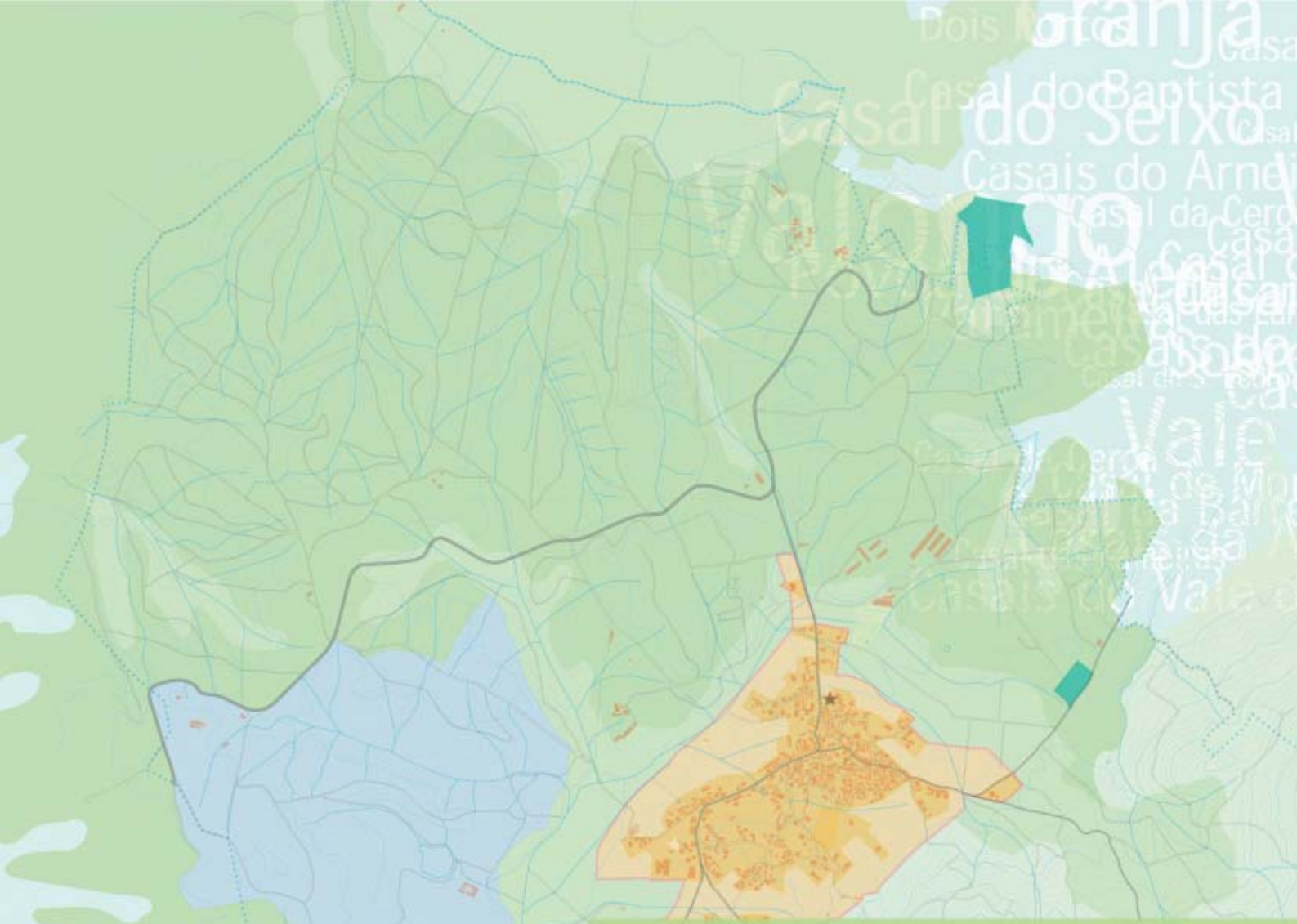

Plano Director Municipal de Torres Vedras

Processo de Revisão | Proposta de Plano

Versão Final | Abril 2006

volume III | anexos

Dossier relativo ao processo da 1ª Discussão Pública | Outubro 2004

Torres Vedras
Câmara Municipal

Índice global

Volume I

1. INTRODUÇÃO 4

2. PREPARAÇÃO DO PERÍODO DE DISCUSSÃO PÚBLICA 5

3. PERÍODO DE DISCUSSÃO PÚBLICA 8

3.1. PAÇOS DO CONCELHO 8
3.2. FREGUESIAS 11
3.3. REUNIÕES DE TRABALHO 14
3.4. INTERNET 15

4. CRITÉRIOS DE PONDERAÇÃO TÉCNICA DAS EXPOSIÇÕES 17

4.1. INTRODUÇÃO 17
4.2. TRANSCRIÇÃO DA INFORMAÇÃO DE MARÇO DE 2004 17

5. SÍNTESE DAS EXPOSIÇÕES RECEBIDAS 20

6. APRECIAÇÃO E DELIBERAÇÃO DAS EXPOSIÇÕES 23

6.1. TRABALHOS PREPARATÓRIOS E AVALIAÇÃO TÉCNICA 23
6.2. DELIBERAÇÃO CAMARÁRIA 24

7. ALTERAÇÕES INTRODUZIDAS À PROPOSTA DE PLANO 25

7.1. INTRODUÇÃO 25
7.2 REGULAMENTO 30
7.3 PLANTA DE ORDENAMENTO 34
7.4. PLANTA DE CONDICIONANTES 36

ELEMENTOS ANEXOS 37

EDITAIS RELATIVOS AO PERÍODO DE DISCUSSÃO PÚBLICA 39
ELEMENTOS RELATIVOS À REDELIMITAÇÃO DO LEITO DE CHEIA DO RIO SIZANDRO 54

Volume II – Síntese das Deliberações do Executivo

Volume III – Alterações Introduzidas ao Plano

Regulamento
Planta Esc. 1:30.000

Volume IV – Elementos Fundamentais – Proposta de Plano / Versão Final

Regulamento
Planta de Ordenamento Esc. 1:10.000
Planta Condicionantes Esc. 1:10.000

1. INTRODUÇÃO

Analisados os elementos que constituíam a proposta de revisão do Plano Director Municipal de Torres Vedras, consultadas as entidades não representadas na Comissão Técnica de Acompanhamento (CTA) e tendo em conta os respectivos pareceres, esta Comissão emitiu em Dezembro de 2003 parecer favorável ao PDM, considerando que o mesmo se encontrava em condições de ser submetido a discussão pública, nos termos do artigo 77º do Decreto-Lei nº 380/99, de 22 de Setembro na sua actual redacção.

No parecer da Comissão sublinhavam-se ainda algumas alterações a introduzir na proposta de Plano, tendo esta entidade considerado que as matérias a submeter a reformulação eram de reduzida importância em face dos objectivos pretendidos com revisão do PDM e não colidiam com outras disposições do Plano pelo que, nesses termos, não constituíam entrave à sujeição da proposta a discussão pública.

As alterações à proposta de plano decorrentes desse parecer, deveriam ser introduzidas após a fase de discussão pública, sendo o seu cumprimento aferido posteriormente no parecer final a emitir pela Comissão de Coordenação e Desenvolvimento Regional de Lisboa e Vale do Tejo, nos termos legais.

Na sequência do disposto nos nºs 4 e 5 do artigo 77º do Decreto-Lei nº 380/99 de 22 de Setembro, na redacção que lhe foi dada pelo Decreto-Lei nº 310/2003 de 10 de Dezembro, a discussão pública da proposta de revisão do Plano Director Municipal de Torres Vedras decorreu, por 54 dias úteis, de 01 de Março de 2004 a 14 de Maio de 2004.

Estabelecidos os critérios de ponderação técnica das exposições/reclamações, o Executivo Municipal analisou e deliberou cada uma das exposições durante os meses de Junho a Outubro de 2004. A equipa técnica com base nas deliberações tomadas alterou a proposta de plano designando-a de Proposta de Plano/Versão Final e levou a cabo o presente relatório com o intuito de submeter a parecer final o Plano pela Comissão de Coordenação e Desenvolvimento Regional de Lisboa e Vale do Tejo, nos termos do disposto no artigo 78º do Decreto-Lei nº 380/99, e 22 de Setembro, conforme decorre do ponto 28º da Portaria nº 290/2003, de 05 de Abril.

2. PREPARAÇÃO DO PERÍODO DE DISCUSSÃO PÚBLICA

O parecer da Comissão Técnica de Acompanhamento que concluía que a proposta de plano estava em condições de ser submetida a Discussão Pública, foi apreciado em reunião de Câmara no dia 30 de Dezembro de 2003.

Na reunião, a Câmara deliberou dar início ao período de Discussão Pública da Proposta de Revisão do Plano Director Municipal de Torres Vedras no dia 01 de Março de 2004, decorrendo por 54 dias úteis, observando o seu términus no dia 14 de Maio de 2004.
Foi ainda deliberado que a proposta de revisão, acompanhada do parecer da Comissão Técnica de Acompanhamento e demais pareceres emitidos, se encontrariam para consulta no segundo piso do edifício dos Paços do Concelho, sito na Praça do Município na cidade de Torres Vedras, de segunda a sexta-feira, das 9 horas às 16 horas, bem como no Site da Câmara Municipal de Torres Vedras, com o endereço www.cm-tvedras.pt.
Foi também deliberado que quaisquer sugestões, reclamações ou observações poderiam ser apresentadas no edifício dos Paços do Concelho, onde o referido documento se encontrou exposto, bem como do Site da Câmara Municipal de Torres Vedras, ou através da Secção de Expediente Geral e Arquivo na Av. 5 de Outubro.
Por último deliberou promover 20 sessões públicas de esclarecimento nas 20 Freguesias do Concelho de Torres Vedras.

A deliberação de 30 de Dezembro foi tornada pública através do Aviso nº 2/2004 de 06 de Janeiro de 2004. Em 8 de Janeiro de 2004 foi o mesmo aviso enviado para publicação em Diário da República, publicação essa que ocorreu em 28 de Janeiro – Aviso nº 537/2004 (2ª série) – Apêndice nº 8 – II Série nº23 de 28 de Janeiro.

O mesmo aviso foi publicado nos jornais locais – em 29 de Janeiro no Jornal Frenteoeste e em 31 de Janeiro no Jornal Badaladas - e foi afixado nos lugares públicos do costume.

A Divisão de Ordenamento do Território durante o mês de Janeiro levou a cabo a tarefa de preparar os elementos gráficos necessários para o processo de Discussão Pública tendo em 29 de Janeiro enviado uma colecção completa do plano revisto – Versão Processo de Revisão/Discussão Pública, Setembro de 2003, versão que esteve na base do parecer final favorável, a todas as entidades que constituíram a CTA.

Nos primeiros dias de Fevereiro a Câmara Municipal comunicou por ofício circular o Aviso nº 2/2004 a todos os autores de exposições/reclamações recebidas desde 1997 na autarquia no âmbito das participações previstas ao abrigo do artigo 77º do Decreto-Lei nº 380/99 de 22 de Setembro. Tendo sido recebidas um total de 2021 exposições/reclamações foram enviados outros tantos ofícios circular. Neles fazia-se a sugestão de que os interessados verificassem se as suas pretensões teriam sido

contempladas na versão do Plano em Discussão Pública e, em caso negativo, apresentassem uma nova exposição que seria avaliada e respondida.

Através do Aviso nº 29/2004 a Câmara Municipal de Torres Vedras na sequência do Aviso nº 537/2004 publicado em II Série do Diário da República de 28 de Janeiro de 2004, estabelece a calendarização das sessões públicas de esclarecimento sobre a revisão do PDMTV nas Juntas de Freguesia – das 14 às 18 horas - e estabelece uma sessão de apresentação pública a realizar no Auditório Municipal no dia 1 de Março pelas 21 horas e uma sessão de encerramento da Discussão Pública a realizar no Auditório Municipal no dia 14 de Maio também pelas 21 horas.

Em 19 de Fevereiro de 2004 através do Aviso nº 35/2004 a Câmara Municipal de Torres Vedras rectifica o aviso nº 2/2004 no que se refere ao horário de consulta aos elementos em Discussão Pública, passando este a consulta a efectuar-se das 10 horas às 20 Horas de cada dia útil no mesmo local.

Na segunda quinzena de Fevereiro foi feita a apresentação da versão do Plano a todos os presidentes de Junta de Freguesia individualmente. Nessas reuniões foram apresentados os elementos gráficos e escritos que a partir do dia 1 de Março estariam em exposição em cada Junta e apresentado o figurino de reuniões a serem levadas a cabo em cada uma delas. O agendamento dessas reuniões de esclarecimento ficou assim estabelecido:

Ventosa..... 08 de Março
A dos Cunhados ..... 09 de Março
Turcifal ..... 10 de Março
Campelos..... 11 de Março
Silveira ..... 15 de Março
Carvoeira ..... 16 de Março
Santa Maria..... 17 de Março
Dois Portos ..... 18 de Março
São Pedro e Santiago..... 22 de Março
Freiria..... 23 de Março
São Pedro da Cadeira..... 24 de Março
Maceira ..... 25 de Março
São Domingos Carmões..... 29 de Março
Matacães ..... 30 de Março
Runa ..... 31 de Março
Maxial..... 01 de Abril
Ramalhal..... 05 de Abril
Monte Redondo ..... 06 de Abril
Ponte do Rol ..... 07 de Abril
Outeiro da Cabeça..... 08 de Abril

No dia 25 de Fevereiro de 2004 foi realizada uma apresentação do Plano em Discussão Pública com o grupo municipal do Partido Socialista da Assembleia Municipal, a seu pedido, de forma a habilitar os seus elementos, a seu tempo, a tomar uma decisão.

Finalmente, procedeu-se à elaboração de um formulário tipo, como forma de facilitar e uniformizar o preenchimento das exposições por parte de todos os interessados, formulário este que estava disponível não só em formato de papel no Edifício dos Paços do Concelho e nas sedes das Juntas de Freguesia, mas também na Internet, onde podia ser preenchido e caso fosse pretendido remetido logo à Câmara Municipal via e-mail.


Plano Director Municipal de Torres Vedras
Discussão Pública
Torres Vedras
Câmara Municipal
A preencher pela Câmara Municipal
Nº de exposição:
Ex.mo Sr. Presidente da Câmara Municipal de Torres Vedras
Identificação
Requerente:
N.º Contribuinte:
Morada / Sede:
Localidade:
Código Postal:
Telef.
Telem.
Fax:
E-mail:
Vem apresentar no âmbito do período de discussão pública do Plano Director Municipal de Torres Vedras - artigo 77º do Decreto-Lei 380/99 de 22 de Setembro, na sua actual redacção - a seguinte sugestão / observação:
Dados a preencher
Denominação / Local:
Área:
Freguesia
Secção
Artigo
Sugestão / observação
Cópia da caderneta predial
Planta cadastral (1/2 000)
Cartografia (1/10 000)
Anexos:
Plano Director Municipal de Torres Vedras
Discussão Pública
Torres Vedras
Câmara Municipal
Sugestão / observação (continuação)
Torres Vedras, ___ de _____ de 2004
(assinatura)

Imagem 1 – Formulário tipo para exposições

3. PERÍODO DE DISCUSSÃO PÚBLICA

3.1. PAÇOS DO CONCELHO

A discussão pública da proposta de Revisão do Plano Director Municipal de Torres Vedras, que foi anunciada através do aviso n.º 2/2004 da Câmara Municipal, (nos termos dos nºs 4 e 5 do Decreto-Lei n.º 380/99, de 22 de Setembro, na redacção que lhe foi dada pelo Decreto-Lei 310/2003 de 10 de Dezembro), decorreu entre os dias 1 de Março e 14 de Maio de 2004.

Durante todo esse período a proposta de plano, acompanhada do parecer da Comissão Técnica de Acompanhamento e demais pareceres, estiveram disponíveis para consulta no edifício dos Paços do Concelho, de 2ª a 6ª feira, das 10:00h às 20:00h, bem como no sítio da Câmara Municipal, onde estavam igualmente disponíveis para consulta todos os elementos que constituem a proposta de revisão.

Para além dos elementos da proposta de revisão que constituem a versão Discussão Pública, foram ainda elaborados painéis correspondentes às vinte freguesias do concelho, com as plantas de ordenamento e condicionantes, para uma melhor e mais fácil exposição da proposta, não só na sede de concelho, mas também nas vinte freguesias.

Imagem 4 – Paços do Concelho – plantas do Concelho

Imagem 3 – Paços do Concelho – plantas das freguesias

Imagem 2 – Paços do Concelho – plantas das freguesias da cidade

As pessoas que se dirigiam ao edifício dos Paços do Concelho afim de se informarem sobre a proposta de revisão do PDM, podiam consultar os volumes que constituem o Plano, ou optar por um atendimento personalizado (esta segunda forma de atendimento correspondia à maioria dos casos), que era realizado com a ajuda de um dos técnicos da Divisão de Ordenamento do Território, que se encontravam sempre no local.



Imagem 6 – Paços do Concelho – atendimento personalizado



Imagem 5 – Paços do Concelho – elementos de consulta

Número de Visitantes e Atendimentos efectuados nos Paços do Concelho – 1 Março a 14 de Maio

	Mês	Março																						Abril																		Maio										TOTAL
	Semana	1ª Semana					2ª Semana					3ª Semana					4ª Semana					5ª Semana			6ª Semana				7ª Semana					8ª Semana					9ª Semana					10ª Semana					11ª Semana					
	Dia do Mês	1	2	3	4	5	8	9	10	11	12	15	16	17	18	19	22	23	24	25	26	29	30	31	1	2	5	6	7	8	12	13	14	15	16	19	20	21	22	23	26	27	28	29	30	3	4	5	6	7	10	11	12	13	14	
Visitantes	Manhã	46	61	54	57	45	63	55	55	43	44	61	37	29	36	42	44	25	30	30	27	30	31	27	21	27	25	27	20	25	42	30	31	31	35	41	22	24	18	30	24	21	23	35	22	23	25	24	25	26	48	36	44	50	41	**1888**
	Tarde	68	64	68	50	78	87	63	65	45	27	64	53	57	43	46	46	39	38	31	35	49	56	28	42	33	43	43	24	-	57	25	29	30	27	20	22	29	34	35	41	32	24	34	37	36	36	44	39	37	32	44	53	73	92	**2347**
	TOTAL	114	124	122	107	123	150	118	120	88	71	125	90	86	79	88	90	64	68	61	62	79	87	55	63	60	68	70	44	25	99	55	60	61	62	61	44	53	52	65	65	53	47	69	59	59	61	68	64	63	80	80	97	123	133	**4235**
Atendimentos	Manhã	25	27	31	24	29	32	33	31	22	27	28	22	13	20	20	19	17	18	25	14	15	15	16	15	19	18	15	12	13	16	20	16	16	14	12	15	14	13	15	14	14	8	9	10	11	10	13	13	17	16	16	18	20	15	**970**
	Tarde	39	32	30	32	37	35	37	28	26	24	26	33	23	18	24	20	20	17	15	17	18	23	19	24	18	16	17	14	-	27	13	10	14	11	12	10	13	14	14	17	18	12	14	12	10	18	21	19	18	17	18	19	23	27	**1083**
	TOTAL	64	59	61	56	66	67	70	59	48	51	64	55	36	38	44	39	37	35	40	31	33	38	35	39	37	34	32	26	13	43	33	26	30	25	24	25	27	27	29	31	32	20	23	22	21	28	34	32	35	33	34	37	43	42	**2063**

Quadro 1 - Número de Visitantes e Atendimentos efectuados nos Paços do Concelho

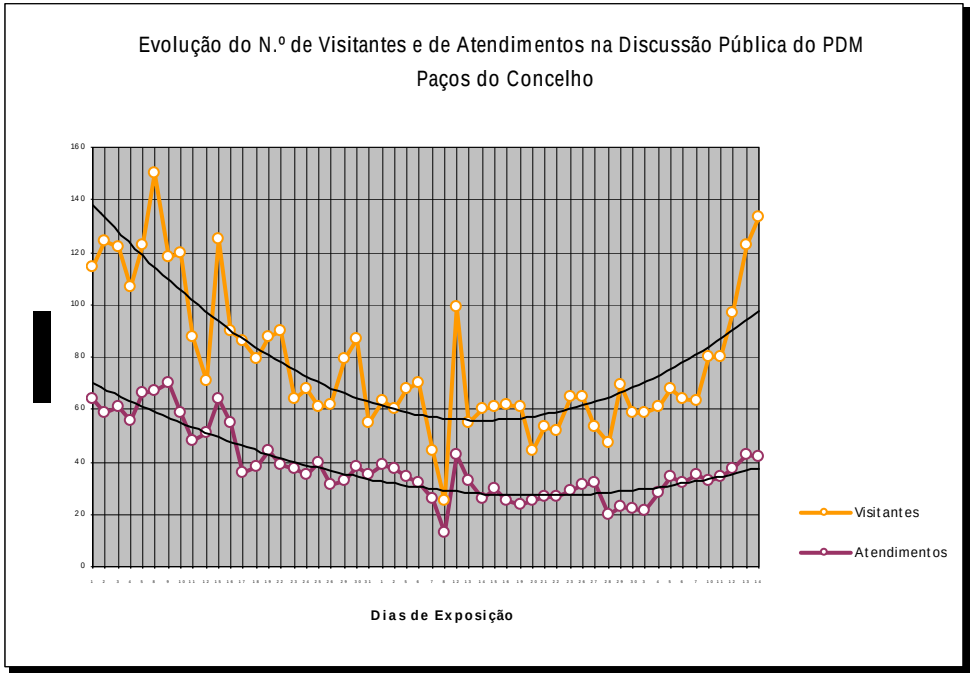

Gráfico1 Representação Gráfica do número de Atendimentos e Visitantes realizados no decorrer do Processo de Discussão Públicada Revisão do PDM

Dividem-se, assim, o tipo de consulta ao plano em Visitantes e Atendimentos.

No Quadro 1 é efectuado um balanço do número de visitantes e de atendimentos, realizados, na exposição pública da revisão do PDM. Esta informação, que está dividida pelo Tipo de Consulta, encontra-se igualmente segmentada pelas duas partes do dia: Manhã e Tarde.

3.2. FREGUESIAS

Na fase de Inquérito Público, foi opção da Câmara Municipal de Torres Vedras, não só expor o projecto de plano em Torres Vedras, mas também que a equipa técnica interna, responsável pelo projecto de plano, se deslocasse às vinte sedes de Freguesia, que formam o Concelho, a fim de poder chegar mais perto das populações e constituir assim, uma alternativa ao atendimento na cidade.

Ficou assim reconhecido o papel importante das Juntas de Freguesia no Ordenamento do Território e mais precisamente, de todo o envolvimento destas, no processo de Revisão do Plano Director Municipal.

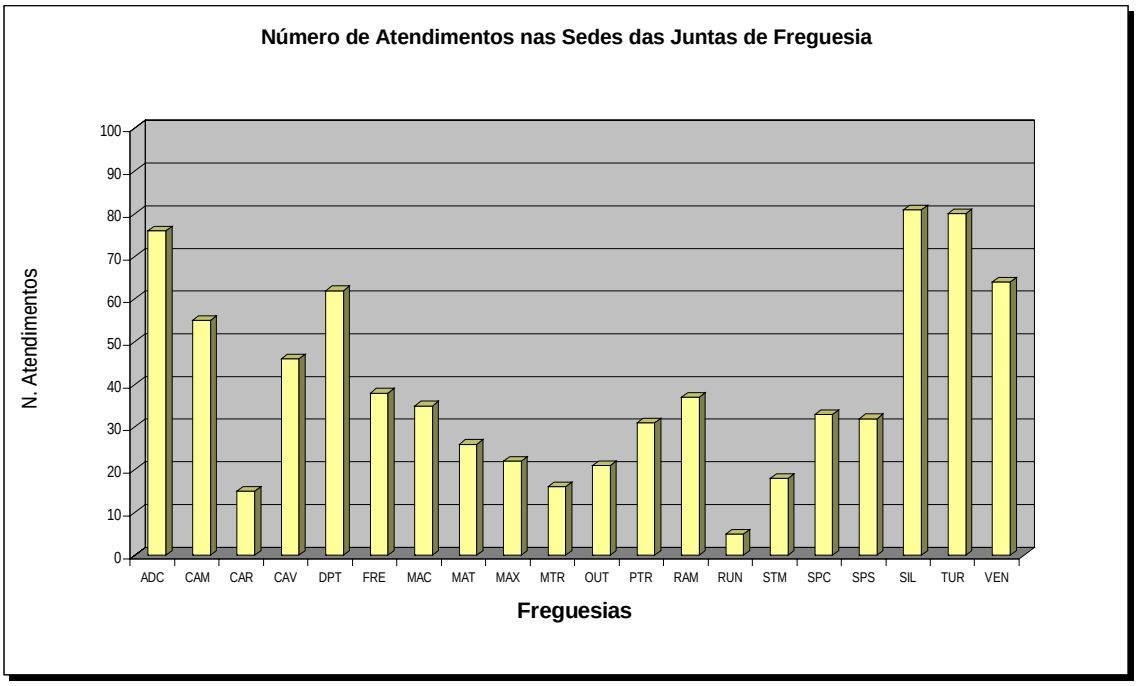

Gráfico 2 - Representação Gráfica dos Atendimentos nas Sedes das Juntas de Freguesia, no decorrer do Processo de Revisão do PDM

Os atendimentos nas Juntas de Freguesia foram sempre efectuados por três técnicos da Divisão de Ordenamento do Território da CMTV, que prestaram esclarecimentos às pretensões individuais de cada pessoa, com dúvidas acerca de uma ou várias situações relacionadas com o ordenamento do território na respectiva Freguesia.

No *quadro 2* seguidamente apresentado podemos constatar os resultados finais, relativos à afluência das pessoas ao atendimento nas Freguesias e o respectivo dia de atendimento.

Freguesia	Dia Deslocação	Atendimentos
A-dos-Cunhados	09-Mar	76
Campelos	11-Mar	55
Carmões	29-Mar	15
Carvoeira	16-Mar	46
Dois Portos	18-Mar	62
Freiria	23-Mar	38
Maceira	25-Mar	35
Matacães	30-Mar	26
Maxial	01-Abr	22
Monte Redondo	06-Abr	16
Outeiro da Cabeça	08-Abr	21
Ponte do Rol	07-Abr	31
Ramalhal	05-Abr	37
Runa	31-Mar	5
Santa Maria	17-Mar	18
São Pedro da Cadeira	24-Mar	33
São Pedro e Santiago	22-Mar	32
Silveira	15-Mar	81
Turcifal	10-Mar	80
Ventosa	08-Mar	64
TOTAL		**793**

Quadro 2 - Número de Atendimentos nas Sedes das Juntas de Freguesia, no decorrer do Processo de Revisão do PDM

O maior ou menor sucesso destas deslocações, pode ter sido influenciado por vários factores, que passam pelo tamanho da Freguesia e respectivo número de habitantes, e ainda pelo interesse de cada um no processo de revisão do plano director municipal.

No q*uadro 3* e respectivo gráfico, foi feita a tentativa de relacionar a população residente na Freguesia com o número de atendimentos efectuados na mesma;

Freguesia	Atendimentos	Pop. Total	Repres.
A-dos-Cunhados	76	6936	1,10%
Campelos	55	2708	2,03%
Carmões	15	847	1,77%
Carvoeira	46	1610	2,86%
Dois Portos	62	2153	2,88%
Freiria	38	2464	1,54%
Maceira	35	1845	1,90%
Matacães	26	1222	2,13%
Maxial	22	2962	0,74%
Monte Redondo	16	787	2,03%
Outeiro da Cabeça	21	932	2,25%
Ponte do Rol	31	2081	1,49%
Ramalhal	37	3052	1,21%
Runa	5	1032	0,48%
Santa Maria	18	5061	0,36%
São Pedro da Cadeira	33	4339	0,76%
São Pedro e Santiago	32	17548	0,18%
Silveira	81	6496	1,25%
Turcifal	80	3008	2,66%
Ventosa	64	5167	1,24%
CONCELHO	**793**	**72250**	**1,10%**

Quadro 3 - Representatividade entre os atendimentos feitos nas Juntas de Freguesia e da População Residente

Esta tentativa de relação é meramente indicativa, pelo facto de em algumas freguesias o limite horário disponível, ter condicionado o número de atendimentos; algumas das informações prestadas não corresponderam a interessados residentes nas respectivas Freguesias; e finalmente porque ficou estabelecido que o atendimento da Junta de Freguesia, iria apenas abranger casos que dissessem respeito ao estrito território da mesma.

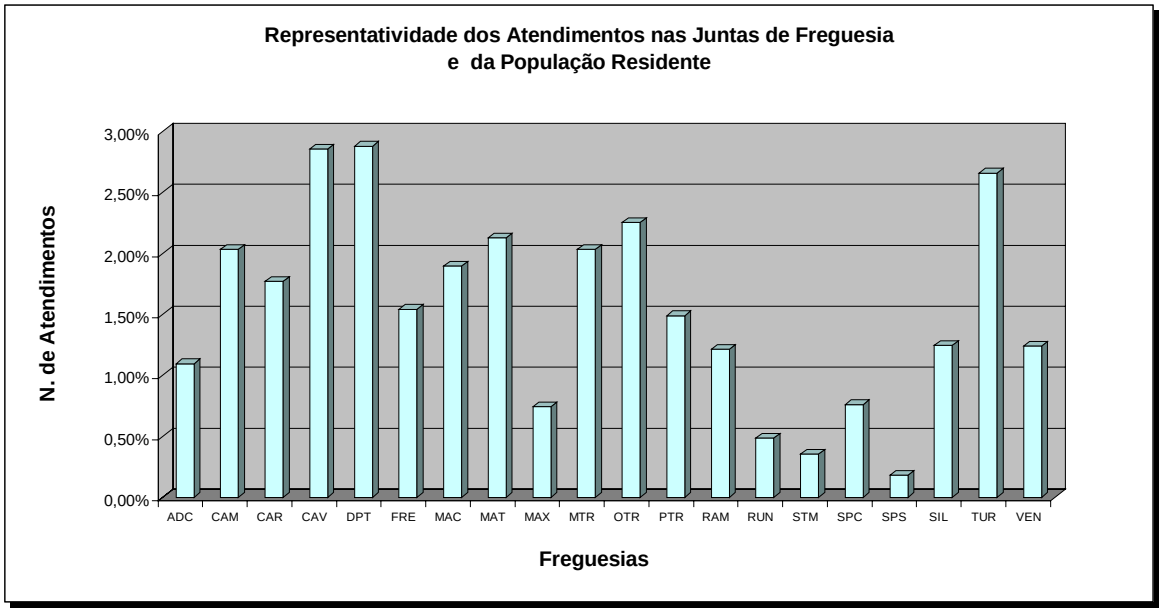

Gráfico 3 - Representação gráfica da representatividade entre o número de atendimentos nas juntas de Freguesia e o respectivo número de habitantes.

3.3. REUNIÕES DE TRABALHO

Para além da apresentação do Plano no edifício dos Paços do Concelho e nas Juntas de Freguesia, a Câmara Municipal decidiu aceitar o pedido de entidades representativas de grupos de população e grupos económicos, sobre as quais o PDM condicionará de forma mais directa.

As apresentações do plano foram sempre feitas pela equipa da Divisão de Ordenamento do Território.

A primeira apresentação do Plano, para a ACIRO (Associação dos Comerciantes e Industriais da Região Oeste) assentou sobretudo nos conceitos de indústria e comércio que estão vertidos na proposta de PDM, respectivas áreas na planta de Ordenamento e ainda os índices urbanísticos mínimos e máximos admitidos para as respectivas actividades.

A apresentação da proposta de plano para os Horticultores, foi a mais participada de todas, pelo que se depreende que a actividade agrícola é uma das mais importantes do concelho e as alterações do plano irão afectar um grande número de pessoas. Esta reunião focou sobretudo os aspectos ligados à actividade agrícola em estufa/abrigo e a relação destas estruturas com o ordenamento do concelho, nomeadamente as regras de construção e afastamentos postos em causa pela Associação Interprofissional de Horticultores do Oeste, através de uma exposição/sugestão elaborada no contexto da discussão pública.

A Associação 3M é constituída por um grupo de cidadão que tenta modernizar e lutar contra a desertificação que se tem vindo a verificar nos últimos anos, nas freguesias de Matacães, Maxial e Monte Redondo.

A apresentação a esta associação, para além da apresentação global da estratégia de ordenamento para o Concelho, tentou especificar a estratégia de ordenamento para o interior do concelho em geral e para estas três freguesias em particular.

A Câmara Municipal fez ainda mais duas reuniões de trabalho com os técnicos de arquitectura e engenharia inscritos nesta Câmara.

Mais do que a apresentação da estratégia genérica de ordenamento para o território do concelho, estas reuniões focalizaram sobretudo o que está vertido na proposta de regulamento do Plano, uma vez que este elemento constitui uma das bases do seu trabalho.

3.4. INTERNET

A Câmara Municipal Torres Vedras disponibilizou através do seu sítio na Internet, www.cm-tvedras.pt, a consulta de todos os elementos que constituem o processo de revisão do PDM durante o período de discussão pública.

Imagem 7 – Aspecto do site relativo à discussão pública

Durante período da discussão pública a página da Internet que disponibilizava a informação foi visitada 6.704 vezes.

Durante as duas primeiras semanas a informação disponibilizada para efectuar downloads encontrava-se no servidor interno da Câmara Municipal e foram efectuados 10,7 terabytes (10,7 milhões Mb) de downloads.

Esta situação foi alterada devido ao número elevado de visitas e de downloads, que tornava o acesso à informação lento. Para a resolução desta situação houve a necessidade de alojar a informação num servidor de Internet externo à Câmara Municipal e foram efectuados 1198 downloads bem sucedidos, correspondentes a 537 visitantes distintos.

	Ficheiros	Nº Downloads	%	Visitantes
1	http://www.pdmtv.com/PDM- Reclamacao.pdf	313	25.85%	71
2.	http://www.pdmtv.com/ progr_exec.pdf	202	16.68%	53
3.	http://www.pdmtv.com/Aviso. pdf	87	7.43%	55
4.	http://www.pdmtv.com/ regulamento.pdf	90	7.18%	23
5.	http://www.pdmtv.com/ parecer_com_tec.pdf	85	7.02%	32
6.	http://www.pdmtv.com/ pl_ordenamento_large.zip	29	2.39%	22
7.	http://www.pdmtv.com/ regulamento.zip	28	2.31%	21
8.	http://www.pdmtv.com/estudo. zip	28	2.31%	13
9.	http://www.pdmtv.com/estudo. pdf	27	2.23%	9
10.	http://www.pdmtv.com/ pl_ordenamento_medium.zip	25	2.06%	20
11.	http://www.pdmtv.com/ perimetrosurbanos.zip	21	1.73%	18
12.	http://www.pdmtv.com/ parecer_com_tec.zip	20	1.65%	14
13.	http://www.pdmtv.com/ participacoes_net.pdf	18	1.49%	9
14.	http://www.pdmtv.com/Aviso. zip	16	1.32%	15
15.	http://www.pdmtv.com/ perimetrosurbanos.pdf	14	1.16%	4
16.	http://www.pdmtv.com/ pl_sit_existente_large.zip	11	0.91%	9
17.	http://www.pdmtv.com/ pl_reserv_agric_large.zip	11	0.91%	10
18.	http://www.pdmtv.com/ pl_condicionantes_large.zip	11	0.91%	11
19.	http://www.pdmtv.com/ pl_zonas_inun_large.zip	11	0.91%	7
20.	http://www.pdmtv.com/ relatorio_fundamentado.zip	11	0.91%	10
21.	http://www.pdmtv.com/ servidoes.zip	10	0.83%	6
22.	http://www.pdmtv.com/pl_rede_via_prop_l.zip	9	0.74%	8
23.	http://www.pdmtv.com/pl_rede_via_exis_m.zip	9	0.74%	8
24.	http://www.pdmtv.com/pl_geral_ord_medium.zip	9	0.74%	4
25.	http://www.pdmtv.com/participacoes_net.zip	9	0.74%	8
26.	http://www.pdmtv.com/programacao_equip.zip	8	0.66%	7
27.	http://www.pdmtv.com/pl_reser_ecol_large.zip	8	0.66%	6
28.	http://www.pdmtv.com/progr_exec.zip	8	0.66%	7
29.	http://www.pdmtv.com/pl_enq_regional_large.zip	8	0.66%	7
30.	http://www.pdmtv.com/pl_geral_ord_large.zip	8	0.66%	7
31.	http://www.pdmtv.com/pl_sit_exist_medium.zip	7	0.58%	6
32.	http://www.pdmtv.com/pl_rede_via_prop_m.zip	7	0.58%	6
33.	http://www.pdmtv.com/programacao_equip.pdf	6	0.50%	3
34.	http://www.pdmtv.com/rede_infraestruturas.zip	5	0.41%	5
35.	http://www.pdmtv.com/pl_rede_via_exis_l.zip	5	0.41%	5
36.	http://www.pdmtv.com/rede_infraestruturas.pdf	5	0.41%	3
37.	http://www.pdmtv.com/pl_geral_cond_large.zip	5	0.41%	4
38.	http://www.pdmtv.com/pl_condicionantes_medium.zip	5	0.41%	4
39.	http://www.pdmtv.com/pl_reser_agric_medium.zip	5	0.41%	3
40.	http://www.pdmtv.com/pl_reser_ecol_medium.zip	4	0.33%	4
41.	http://www.pdmtv.com/relatorio_fundamentado.pdf	4	0.33%	3
42.	http://www.pdmtv.com/pl_enq_regional_medium.zip	3	0.25%	3
43.	http://www.pdmtv.com/pl_zonas_inun_medium.zip	2	0.17%	2
44.	http://www.pdmtv.com/pl_geral_cond_medium.zip	2	0.17%	2
45.	http://www.pdmtv.com/servidoes.pdf	2	0.17%	2
Total		**1,198**	**100 %**	**537**

Quadro 4 – Estatística relativa aos downloads efectuados

4. CRITÉRIOS DE PONDERAÇÃO TÉCNICA DAS EXPOSIÇÕES

4.1. INTRODUÇÃO

Em simultâneo com o início do período de discussão pública, e face à natureza e previsível número elevado de exposições a receber, tornou-se importante, desde logo, estabelecer os critérios que deveriam presidir à ponderação posterior das exposições, a fim de tornar mais claro junto dos interessados o enquadramento e eventual sentido da decisão relativamente a cada caso.

Neste sentido, a Câmara solicitou à DOT, em Março de 2004, a elaboração de informação, que a seguir se transcreve, que estabelecesse os referidos critérios e modo de aplicação.

4.2. TRANSCRIÇÃO DA INFORMAÇÃO DE MARÇO DE 2004

1. Introdução

A ponderação das exposições apresentadas durante o período de discussão pública deve ser feita de acordo com o número 7 do Artº 77º do Decreto-Lei 380/99, de 22 de Setembro. Refere este número a obrigatoriedade por parte da câmara de dar resposta fundamentada a exposições que incidam, entre outros aspectos, sobre:

a) a desconformidade com outros instrumentos de gestão territorial eficazes;

b) a incompatibilidade com planos, programas e projectos que devessem ser ponderados em fase de elaboração;

c) a desconformidade com disposições legais e regulamentares aplicáveis;

d) a eventual lesão de direitos subjectivos.

Para além destes aspectos genéricos, entende-se que, do ponto de vista técnico, se justifica o estabelecimento de critérios mais específicos de ponderação das exposições.
Este procedimento permite tipificar as exposições de acordo com a sua natureza e visa cumprir dois objectivos complementares: facilitar a tomada de decisão por parte da câmara e tornar mais claro e compreensível junto dos particulares o sentido da decisão tomada.

A tipificação das exposições segundo estes critérios não é incompatível, em qualquer caso, com uma abordagem mais específica e individual, sempre que a natureza e complexidade das exposições assim o justifique.

2. Metodologia

Em termos metodológicos, o primeiro nível de desagregação consiste em separar as exposições que apenas formulam observações ou pedidos de esclarecimento daquelas que formulam sugestões ou pretensões objectivas.

No primeiro grupo encontram-se as exposições que não carecem de uma avaliação, em sentido estrito, mas antes de uma resposta que comente ou esclareça junto dos requerentes os aspectos referidos.

No segundo grupo, encontram-se todas as exposições que implicam uma avaliação da pretensão e uma resposta de sentido favorável ou desfavorável, o que significa que é sobre este grupo que importa estabelecer os referidos critérios de ponderação.

Pela experiência adquirida na análise das exposições recebidas antes da elaboração do plano, assim como pelos atendimentos efectuados antes e durante o período de discussão pública, pode esperar-se que a esmagadora maioria das exposições seja deste tipo e tenha como objecto áreas ou parcelas específicas do território e a classificação que sobre elas incide.
Podem esperar-se também exposições que incidam sobretudo sobre aspectos de natureza regulamentar ou que alertem para a existência de erros ou omissões nas diversas peças escritas e desenhadas que constituem o plano.

O segundo nível de desagregação incide apenas sobre as exposições do segundo grupo e consiste em separá-las segundo o sentido do parecer técnico, sendo admissíveis 3 cenários: exposições alvo de parecer técnico favorável, exposições alvo de parecer técnico desfavorável e exposições colocadas à consideração da câmara, embora acompanhadas de informação ou parecer técnico.

A compartimentação é feita segundo os seguintes critérios:

Podem ser alvo de parecer técnico favorável as exposições que se fundamentem nos seguintes aspectos:

a) pedidos de reclassificação de áreas ou parcelas que tenham sido alvo de operações urbanísticas aprovadas de acordo com o plano cessante e cuja classificação proposta não reflicta o uso aprovado;

b) pedidos de reclassificação de áreas ou parcelas cuja classificação proposta resulte comprovadamente de erro de marcação técnica;

c) pedidos que incidam sobre áreas ou parcelas não abrangidas pela classificação pretendida mas fisicamente adjacentes a esta, e sobre as quais não incidam quaisquer servidões. Nestes

caso deve ter-se também em conta a dimensão da área, o cadastro e a configuração geométrica resultante;

d) pedidos de reclassificação de áreas ou parcelas urbanas/urbanizáveis para outros usos, designadamente para equipamentos, industria ou turismo;

e) pedidos de ajuste dos limites de áreas de edificação dispersa, tendo em conta o cadastro e eventuais servidões;

f) pedidos de alargamento da área urbanizável disponível no interior de uma parcela, apenas quando se trate de um ajuste justificado pelos limites cadastrais ou pela inadequada configuração geométrica da área disponível;

g) todas as observações que digam respeito a erros ou omissões detectados nas diversas peças escritas ou desenhadas que constituem o plano.

Devem ser alvo de parecer técnico desfavorável, todas as exposições que se fundamentem nos seguintes aspectos:

a) pedidos sobre áreas ou parcelas abrangidas por outros instrumentos de gestão territorial eficazes, designadamente o POOC;

b) pedidos de reclassificação de áreas ou parcelas não adjacentes ao uso pretendido, sobretudo no que se refere a áreas urbanas/urbanizáveis;

c) pedidos de reclassificação de áreas ou parcelas adjacentes ao uso pretendido, mas abrangidas pela REN e pelo leito de cheia;

d) pedidos de reclassificação para área urbanizável de grandes áreas ou conjuntos de parcelas. Não se tratando de meros ajustes, considera-se não ser defensável nesta fase o alargamento dos perímetros urbanos;

Devem ser colocadas à consideração da câmara, ainda que acompanhadas de informação ou parecer técnico, todas as exposições que se fundamentem nos seguintes aspectos:

a) pedidos sobre áreas ou parcelas que tenham sido alvo de reclassificação de áreas urbanas/urbanizáveis para outros usos, nos casos em que não existam conflitos com a REN e o leito de cheia;

b) pedidos de reclassificação de áreas ou parcelas adjacentes ao uso pretendido, mas abrangidas pela RAN. Apesar da servidão, podem existir situações merecedoras de ponderação;

c) pedidos que incidam sobre qualquer uma das áreas de aptidão ou de desenvolvimento turístico;

d) todos os pedidos que incidam sobre aspectos de natureza regulamentar;

e) todos os pedidos cuja natureza e complexidade não permita uma fácil tipificação.

A informação mereceu aprovação por parte do executivo em sessão de Câmara de 20 de Abril de 2004.

5. SÍNTESE DAS EXPOSIÇÕES RECEBIDAS

Durante o período de discussão pública foram recebidas 1734 exposições.

A análise das exposições em função do assunto revela uma predominância esmagadora das pretensões que incidem sobre a possibilidade de criação ou ampliação de áreas urbanas ou urbanizáveis, com mais de 80% do total de exposições. Dentro deste grupo, destacam-se aquelas que visam a possibilidade de construção de moradias unifamiliares para o próprio ou para descendentes.

Tipo	N.º	%
Incluir em área Urbana/Urbanizável	1393	80,3%
Incluir em área de Industria	90	5,2%
Incluir em área de Equipamentos	13	0,7%
Incluir em área de Edificação Dispersa	24	1,4%
Incluir em área de Aptidão Turística	16	0,9%
Manter a Classificação do PDM 1995	60	3,5%
Alteração à proposta de Regulamento	24	1,4%
Alteração do traçado da Via Paio Correia-Santa Cruz	7	0,4%
Genéricos	42	2,4%
Assuntos Diversos	65	3,7%
TOTAL	1734	100,0%

Quadro 5 – Distribuição das exposições em função da natureza do pedido

No conjunto das restantes exposições, têm algum peso os pedidos de criação ou ampliação de áreas industriais, com 90 exposições, correspondentes a cerca de 5% do total e ainda as exposições que sustentam a manutenção das condições vigentes no plano cessante, nuns casos ao nível da classificação do solo, noutros ao nível dos índices e parâmetros urbanísticos (60 exposições).

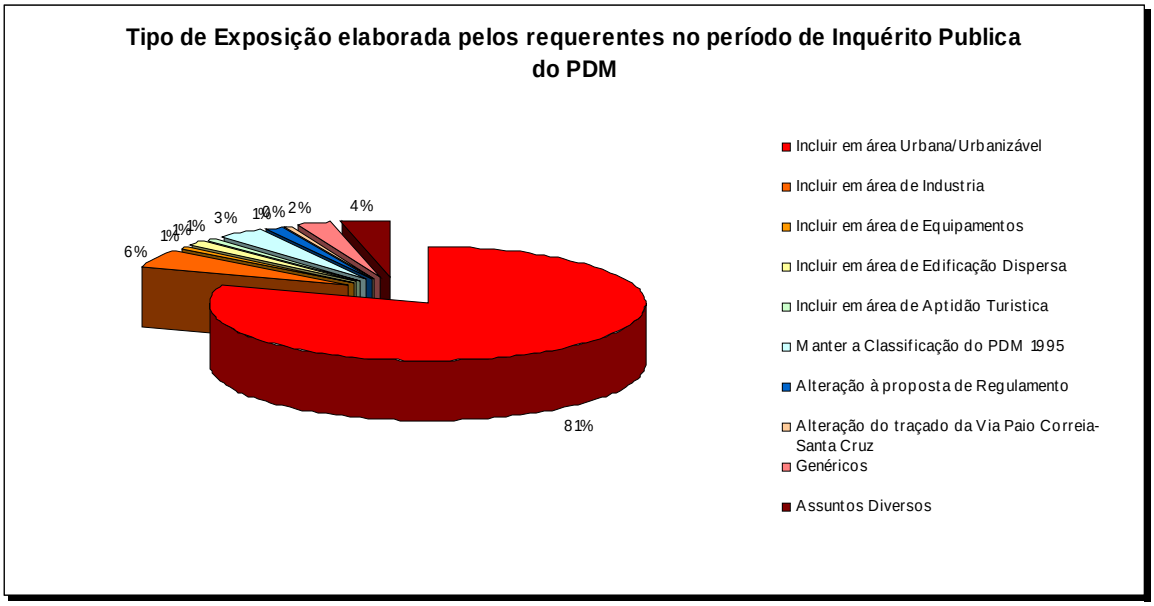

Gráfico 4 – Distribuição das exposições em função da natureza do pedido

Na análise dos locais objecto de exposições, procedeu-se à distribuição destas por freguesia. Em termos absolutos, regista-se o maior número de exposições nas freguesias de A-dos-Cunhados, Silveira e São Pedro e Santiago, com 275, 201 e 193, respectivamente. As freguesias com menor incidência correspondem às freguesias de Runa, Monte Redondo e Outeiro da Cabeça, com 15, 20 e 24 exposições, respectivamente, os números apresentam uma correlação mais ou menos directa com a dimensão da freguesia.

Freguesia	Exposições	Freguesias	Representatividade
	N.º Total	N.º Habitantes	%
A-dos-Cunhados	275	6.936	4,0%
Campelos	67	2.708	2,5%
Carmões	23	847	2,7%
Carvoeira	53	1.610	3,3%
Dois Portos	70	2.153	3,3%
Freiria	63	2.464	2,6%
Maceira	41	1.845	2,2%
Matacães	35	1.222	2,9%
Maxial	48	2.962	1,6%
Monte Redondo	20	787	2,5%
Outeiro da Cabeça	24	932	2,6%
Ponte do Rol	63	2.081	3,0%
Runa	15	1.032	1,5%
Ramalhal	61	3.052	2,0%
Santa Maria	93	5.061	1,8%
São Pedro da Cadeira	87	4.339	2,0%
São Pedro e Santiago	193	17.548	1,1%
Silveira	201	6.496	3,1%
Turcifal	94	3.008	3,1%
Ventosa	142	5.167	2,7%
TOTAL	1668	72.250	2,3%

Quadro 6 – Distribuição das exposições por freguesia e respectiva representatividade face à população residente

Em termos de representatividade face à população, obteve-se um valor médio de 2,3 exposições por cada 100 habitantes. As freguesias com maior taxa de participação são A-dos-Cunhados, Carvoeira e Dois Portos, com valores de 4,0%, 3,3% e 3,3%, respectivamente. As menores taxas de participação correspondem às freguesias de São Pedro e Santiago (1,1%), Runa (1,5%) e Maxial (1,6%).

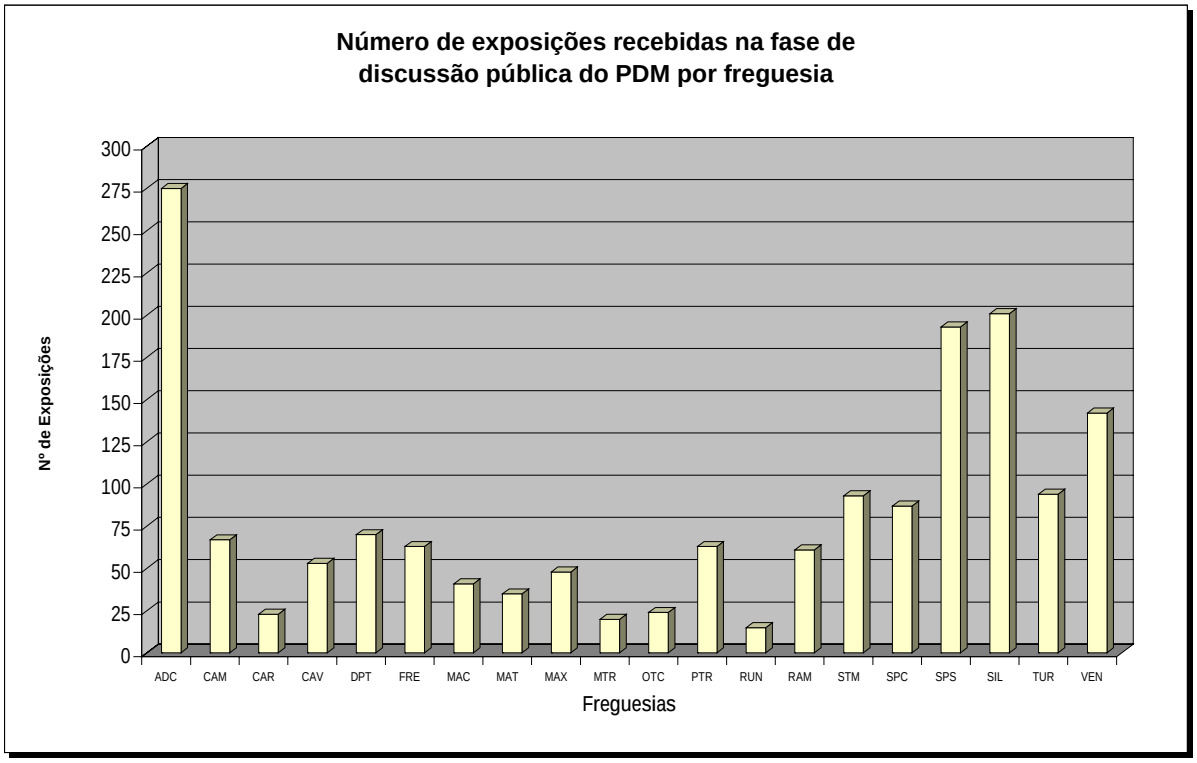

Gráfico 5 – Distribuição das exposições por freguesia

6. APRECIAÇÃO E DELIBERAÇÃO DAS EXPOSIÇÕES

6.1. TRABALHOS PREPARATÓRIOS E AVALIAÇÃO TÉCNICA

A ponderação das exposições obedeceu a duas fases distintas: avaliação técnica e deliberação camarária.

Face ao número elevado de exposições recebido, as fases de ponderação tiveram que ser precedidas de um conjunto vasto de tarefas. Em primeiro lugar, procedeu-se à criação de uma base de dados com a informação relativa a cada exposição. Paralelamente, procedeu-se à identificação e demarcação cartográfica de todas as áreas ou parcelas alvo de exposições.

A partir dos elementos processados, foi gerada uma ficha relativa a cada exposição. Nos casos em que uma exposição incidia sobre diferentes assuntos, optou-se por gerar uma ficha para cada assunto.
A ficha, em formato A3, contém informação escrita relativa aos dados do requerente, síntese da exposição e relação com a proposta de plano e informação desenhada, relativa à sobreposição entre a área alvo da exposição e as plantas de ordenamento e de condicionantes.

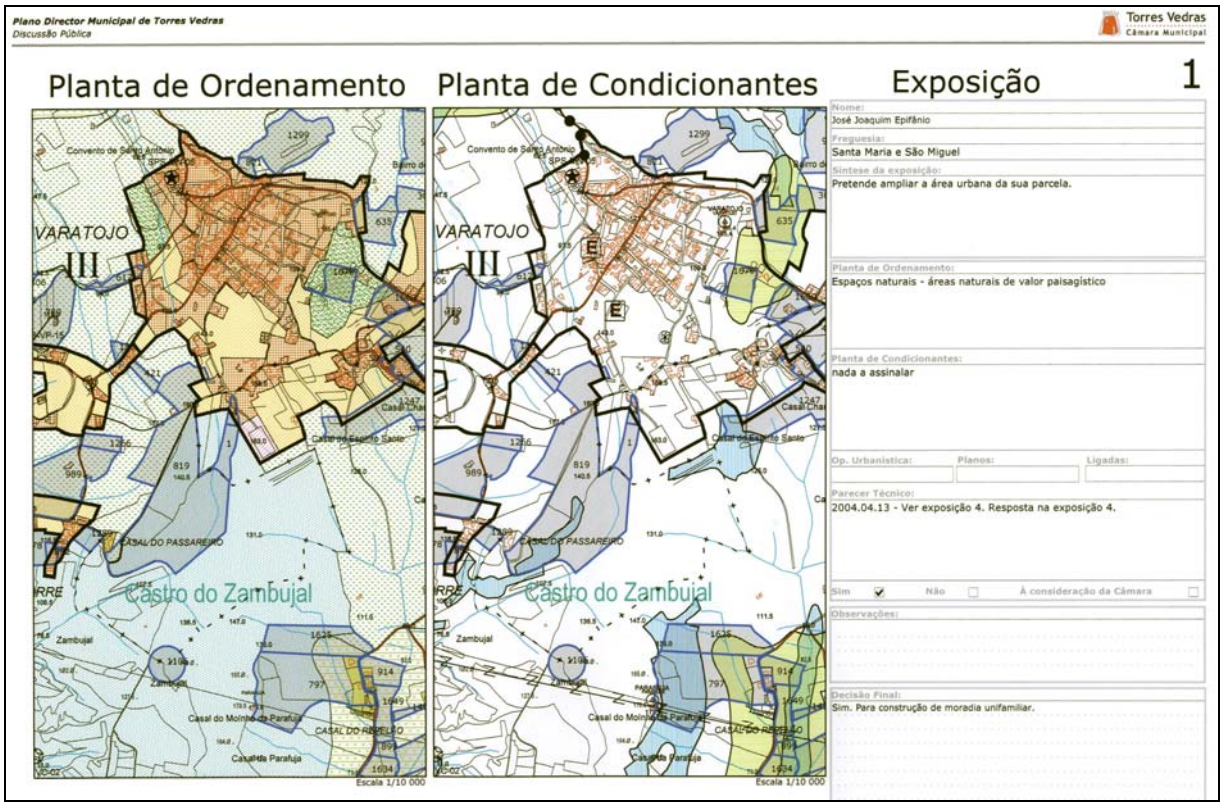

Imagem 8 – Ficha individual relativa a cada exposição

Com base nestes elementos, procedeu-se à análise de cada exposição, sendo o sentido da avaliação técnica vertido para a respectiva ficha

6.2. DELIBERAÇÃO CAMARÁRIA

A apresentação das exposições a sessão de câmara careceu de uma estruturação prévia, tendo em conta o tipo de exposição e a localização dos terrenos. Assim, optou-se por compartimentar por freguesias (com excepção da cidade, tratada como uma unidade autónoma) todas as exposições que incidiam sobre locais concretos, que correspondem a cerca de 96% do total. As restantes exposições foram divididas entre exposições de carácter genérico e exposições de natureza regulamentar.

A fim de facilitar a apreciação e a tomada de decisão por parte do executivo, as exposições foram acompanhadas pelas respectivas fichas individuais e por plantas de ordenamento e de condicionantes referentes a cada freguesia, com a delimitação das parcelas alvo de ponderação e com a descriminação do sentido do parecer técnico, identificado por uma cor. Foram identificadas com a cor verde as pretensões alvo de parecer técnico favorável, com a cor vermelha as pretensões alvo de parecer técnico desfavorável e com a cor amarela a as pretensões colocadas à consideração da Câmara.

De seguida procedeu-se à calendarização das sessões de Câmara e à definição do conjunto de freguesias a apresentar em cada sessão, tendo em conta o número total de exposições que estas implicavam. Para as últimas sessões foram calendarizadas as exposições referentes a assuntos genéricos e ao regulamento.

A tabela seguinte identifica as datas das sessões de câmara, as freguesias ou assuntos discutidos e o número aproximado de exposições apresentadas.

Data	Freguesia/assunto	Nº de exposições
30/06	Maceira, Campelos, Outeiro da Cabeça	169
02/07	Maxial, Monte Redondo, Matacães, Runa, Carvoeira, Carmões	154
07/07	Dois Portos, Turcifal	165
09/07	Turcifal, Freiria, Ventosa	203
14/07	São Pedro da Cadeira, Ponte do Rol, Ramalhal	217
16/07	Santa Maria, São Pedro e Santiago	202
21/07	Silveira, A-dos-Cunhados	375
23/07	A-dos-Cunhados, Cidade	91
28/07	Cidade, genéricas	132
25/08	Regulamento	13
08/09	Regulamento	39
09/09	Regulamento	7
19/10	Apreciação e aprovação das alterações introduzidas aos elementos fundamentais do plano – Regulamento, planta de ordenamento e planta de condicionantes	3

Quadro 7 – Calendarização das sessões de câmara e assuntos discutidos

O somatório do número de exposições presentes a sessão de Câmara excede o total de 1734, uma vez que algumas foram discutidas em mais do que uma sessão, designadamente aquelas que incidiam sobre o regulamento ou as que estavam dependentes de informações suplementares.

7. ALTERAÇÕES INTRODUZIDAS À PROPOSTA DE PLANO

7.1. INTRODUÇÃO

Num universo de 1734 exposições, a Câmara deu provimento total ou parcial a 370 exposições, o que corresponde a cerca de um quinto do total (21%).

A taxa de aceitação verificada é considerada satisfatória, tendo em conta o contexto em que se desenvolveu a discussão pública.

Em primeiro lugar, a Câmara assumiu, como ponto de partida, que a defesa do modelo de ordenamento proposto, já amplamente discutido internamente e concertado com um conjunto vasto de entidades, não era compatível com uma abordagem demasiado aberta e permissiva em sede de discussão pública, que teria conduzido, inevitavelmente, a um desvirtuamento do modelo proposto.

Em segundo lugar, a Câmara adoptou um modelo de discussão pública que promoveu e incentivou a participação das pessoas, não apenas ao nível da consulta da proposta de plano mas também ao nível da formalização das respectivas sugestões e recomendações.
Quer isto dizer que, independentemente da maior ou menor viabilidade das pretensões, a Câmara sempre incentivou a participação, facto que se reflecte, em simultâneo, no número elevado de exposições e numa maior disparidade entre este valor e o número de exposições com efectivas condições de aceitação.

Deliberação do executivo às exposições recebidas na fase da Discussão Publica da revisão do PDM

Deliberação à pretensão do requerente	Exposições	
	N.º Total	%
Dá Provimento	197	11%
Não Dá Provimento	1301	75%
Dá Provimento Parcial	173	10%
Tomou Conhecimento	63	4%
TOTAL	**1734**	**100%**

Quadro 8 – Resultados das deliberações de Câmara

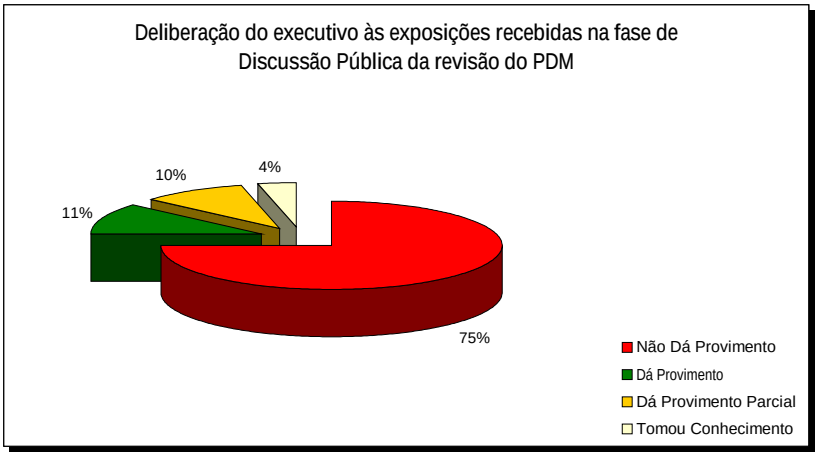

Gráfico 6 – Representatividade das exposições por tipo de deliberação

Deliberação do executivo às exposições recebidas na fase da Discussão Publica da revisão do PDM

Freguesia	Exposições	Deliberação à pretensão do requerente								Remetidas para Regulamento
		Dá Provimento		Não dá Provimento		Dá Provimento Parcial		Tomou Conhecimento		
	N.º Total	n.º	%	n.º	%	n.º	%	n.º	%	
A-dos-Cunhados	275	20	7%	225	82%	28	10%	2	1%	4
Campelos	67	12	18%	46	69%	7	10%	2	3%	-
Carmões	23	2	9%	19	83%	2	9%	-	-	1
Carvoeira	53	5	9%	46	87%	1	2%	1	2%	-
Dois Portos	70	10	14%	49	70%	11	16%	-	-	4
Freiria	63	8	13%	41	65%	14	22%	-	-	-
Maceira	41	6	15%	31	76%	2	5%	2	5%	-
Matacães	35	8	23%	22	63%	5	14%	-	-	-
Maxial	48	12	25%	35	73%	1	2%	-	-	1
Monte Redondo	20	-	-	19	95%	1	5%	-	-	-
Outeiro da Cabeça	24	5	21%	19	79%	-	-	-	-	-
Ponte do Rol	63	9	14%	46	73%	7	11%	1	2%	1
Runa	15	4	27%	10	67%	-	-	1	7%	-
Ramalhal	61	11	18%	47	77%	2	3%	1	2%	-
Santa Maria	93	11	12%	74	80%	7	8%	1	1%	5
São Pedro da Cadeira	87	11	13%	69	79%	7	8%	-	-	1
São Pedro e Santiago	193	17	9%	151	78%	21	11%	4	2%	6
Silveira	201	20	10%	165	82%	9	4%	7	3%	3
Turcifal	94	6	6%	71	76%	15	16%	2	2%	1
Ventosa	142	13	9%	99	70%	24	17%	6	4%	3
TOTAL FREGUESIAS	1668	190	11%	1284	77%	164	10%	30	2%	30
Genéricas	42	1	2%	7	17%	2	5%	32	76%	8
Regulamento	24	6	25%	11	46%	7	29%	-	-	-
TOTAL	1734	197	11%	1302	75%	173	10%	62	4%	38

Quadro 9 – Distribuição das deliberações de Câmara por freguesia

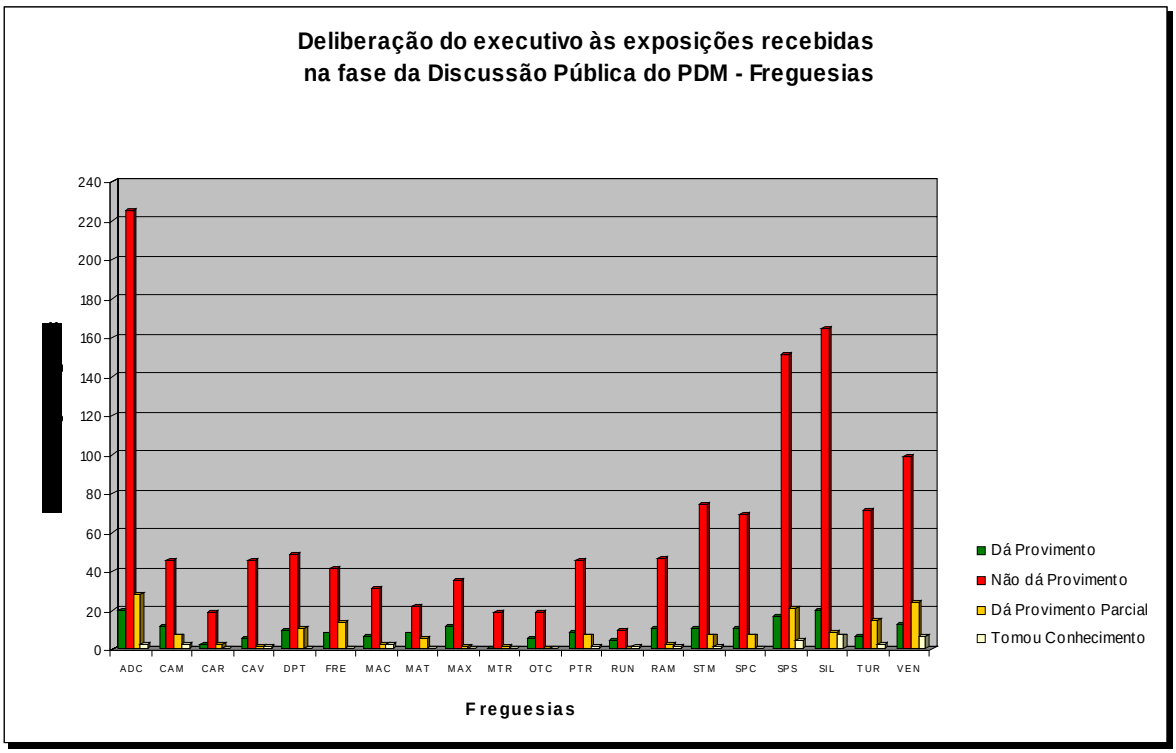

Gráfico 7 – Distribuição das deliberações de Câmara por freguesia

No que se refere à natureza das exposições alvo de provimento, destacam-se aquelas cuja pretensão incidiu sobre a possibilidade de criação ou ampliação de áreas urbanas ou urbanizáveis, com o objectivo de viabilizar a construção de moradias unifamiliares para os próprios ou para descendentes. Através de pequenos ajustes nos perímetros urbanos, foi possível ir ao encontro de um conjunto significativo de pedidos, sem que isso resultasse em aumentos relevantes das áreas urbanas ou urbanizáveis. Para totais iniciais de 3026 hectares de áreas urbanas e 2610 hectares de áreas urbanizáveis, as alterações introduzidas resultaram num acréscimo de 21,5 hectares de áreas urbanas e 62,2 hectares de áreas urbanizáveis, correspondentes a aumentos de 0,7% e a 2,4%, respectivamente. No somatório das duas categorias, o aumento traduz-se num acréscimo de 83,7 hectares, correspondentes a uma percentagem inferior a 1,4%.
Face a um concelho que apresenta 149 perímetros urbanos, as alterações correspondem, em termos médios, a um acréscimo pouco superior a meio hectare por perímetro.

No que diz respeito às restantes exposições alvo de provimento, destacam-se aquelas que incidiram sobre o uso industrial. As alterações introduzidas determinaram um acréscimo de cerca de 77 hectares de áreas industriais propostas, que se traduzem num acréscimo de 13% face aos 586 hectares inicialmente previstos.
Em termos globais, este valor é explicado por 4 razões principais: reconversão da área afecta a parque de sucata, no âmbito do processo de relocalização da Fundição de Dois Portos, demarcação de áreas inicialmente não previstas, mas entretanto alvo de licenciamentos industrias de acordo com o plano cessante, necessidade de criação de áreas industriais na freguesia de Outeiro da Cabeça e, finalmente, constatação que, em determinado sítios, era razoável a ampliação dos perímetros já previstos, numa perspectiva de optimização das infraestruturas existentes.

Classificação do solo	Discussão Pública (ha)	Proposta Plano / Versão Final (ha)	Diferença entre versões (ha)	Diferença entre versões (%)
SOLO URBANO				
Áreas urbanas	3025,94	3047,47	21,53	0,71
Áreas urbanas em faixa de risco	1,90	1,90	0,00	0,00
Áreas verdes	13,94	13,94	0,00	0,00
Áreas de equipamento existente	152,82	159,67	6,85	4,48
Áreas de desenvolvimento turístico	165,36	100,65	-64,71	-39,13
Áreas de parque de campismo	10,32	10,32	0,00	0,00
Áreas industriais existentes	227,96	224,05	-3,91	-1,71
Áreas urbanizáveis	2609,71	2671,94	62,23	2,38
Áreas para equipamento propostas	140,81	133,31	-7,50	-5,33
Áreas de aptidão turística	185,01	196,95	11,94	6,45
Áreas industriais propostas	586,15	663,12	76,96	13,13
Áreas de verde ecológico urbano	1493,85	1489,16	-4,69	-0,31
Perímetro urbano em leito de cheia	348,59	276,95	-71,64	-20,55
SOLO RURAL				
Áreas de enquadramento paisagístico	756,58	751,04	-5,54	-0,73
Áreas agrícolas especiais	9989,84	9871,96	-117,88	-1,18
Áreas agroflorestais	11380,29	11490,57	110,28	0,97
Áreas de edificação dispersa (espaços agrícolas)	74,18	77,24	3,06	4,12
Áreas florestais	7849,52	7791,54	-57,97	-0,74
Áreas de edificação dispersa (espaços florestais)	23,04	24,39	1,35	5,86
Áreas de praia	59,39	59,39	0,00	0,00
Áreas de protecção integral	537,46	535,62	-1,84	-0,34
Áreas naturais de valor paisagístico	1787,36	1783,81	-3,56	-0,20
Áreas de industria extractiva existente	206,42	206,42	0,00	0,00
Áreas de industria extractiva proposta	773,23	777,93	4,70	0,61
Áreas para actividades industriais existente	73,83	73,83	0,00	0,00
Áreas para actividades industriais propostas	55,76	56,40	0,64	1,16
Áreas de equipamento – Campo de Futebol	6,87	4,39	-2,48	-36,10
Áreas de equipamento – Cemitério	3,11	3,31	0,19	6,19
Áreas de equipamento – Aterro sanitário	9,97	0,00	-9,97	-100,00
Áreas de equipamento – Parque de Sucata	25,55	5,02	-20,52	-80,34
Áreas de equipamento – ETAR	10,11	10,11	0,00	0,00

Quadro 10 – Quantificação das alterações por categorias de uso e respectivo saldo face à versão da discussão pública

No que se refere a exposições de natureza regulamentar, para um total de 24, a Câmara deu provimento total ou parcial a 13, correspondentes a 54% do total.

Os provimentos de natureza regulamentar incidem sobre assuntos muito diversos e serão descriminados no capítulo referente ao regulamento.

Finalmente, importa descriminar algumas situações cuja natureza excepcional implicou uma abordagem específica.

Fundição de Dois Portos (exposições nºs 735, 736, 737 e 738) – O requerente vem solicitar a reclassificação dos terrenos onde se implanta a Fundição para área urbanizável. Paralelamente, solicita a reclassificação de terrenos entretanto adquiridos junto à área industrial do Paul, para área industrial, como forma de viabilizar a relocalização das instalações industriais. Tendo em conta o consenso que sempre existiu (Câmara, equipa técnica e CTA) relativo à vocação urbana dos terrenos onde se implanta a fábrica e tendo em conta a vontade agora manifestada pelo requerente em proceder à relocalização das instalações, vontade reforçada pela disponibilidade em estabelecer um protocolo com a Câmara (carta anexa à exposição nº 737), a Câmara deliberou favoravelmente as pretensões do requerente.

Quinta da Charneca (exposição nº 123) – No âmbito de uma proposta mais vasta, o requerente vem manifestar desinteresse pelo projecto turístico que estava associado à área de desenvolvimento turístico que abrangia parte da propriedade. Muito embora a câmara não tenha dado provimento total a outras vertentes da pretensão, entendeu não fazer sentido manter a referida classificação, pelo que a parte da propriedade em questão foi reclassificada, maioritariamente, para área agroflorestal e agrícola especial.

Mexilhoeira (exposição nº 1644) – O requerente vem solicitar a classificação da área em questão com área de aptidão turística, a fim de viabilizar a construção de um estabelecimento hoteleiro (hotel rural).
Tendo em conta, em primeiro lugar, que a área em questão surge no prolongamento de um área já classificada como área de aptidão turística, em segundo lugar, que a dimensão do empreendimento é pequena (cerca de 20 camas) e, por último, que os requerentes apresentam parecer favorável por parte do ICN (trata-se de área abrangida pela Rede Natura), a Câmara entendeu deliberar favoravelmente.

Turcifal/Cadriceira (exposição nº 1170) – O requerente vem solicitar a criação de uma área de aptidão turística junto ao aglomerado da Cadriceira, por transferência dos direitos adquiridos para a designada área de desenvolvimento turístico de Turcifal/Colaria, constante na proposta presente a discussão pública, e da qual desiste. Tendo em conta que o empreendimento se destina a potenciar um Centro Hípico existente, que se insere numa área de enquadramento paisagístico e dada a sua proximidade a um empreendimento turístico existente (Campo Real), a Câmara deliberou favoravelmente.

Ribaldeira (exposição nº 885) – Face ao historial e aos antecedentes apresentados pelo requerente, que remontam à elaboração do Plano Director Municipal inicial e tendo em conta deliberações anteriormente tomadas pela Câmara relativamente a esta área, a Câmara deliberou favoravelmente a pretensão, retomando a proposta de perímetro urbano constante da versão entregue em Junho de 2002.

Moinhos e Azenhas do Concelho (exposição nº 1231) – Os requerentes vieram manifestar junto da Câmara preocupação relativamente à salvaguarda dos moinhos de vento e azenhas existentes no concelho.
Havendo dúvidas relativamente à existência e estado actual de muitas destas ocorrências e à melhor forma de as regulamentar, procedeu-se ao levantamento exaustivo de todas as ocorrências, tendo

como finalidade permitir à Câmara a avaliação e selecção das ocorrências que devem constar do inventário do património natural, arqueológico e arquitectónico, correspondente ao anexo II do regulamento do plano.
O levantamento efectuado deu origem a um documento autónomo, que irá fazer parte dos anexos ao plano, onde foram registadas todas as ocorrências detectadas, e permitiu acrescentar mais de 120 ocorrências ao inventário.
Dado o número elevado de ocorrências acrescentadas foi necessário proceder à renumeração de todos os elementos constantes do inventário.

7.2 REGULAMENTO

As alterações introduzidas no regulamento resultam não apenas da ponderação das exposições recebidas mas também da necessidade de dar cumprimento às recomendações da Comissão Técnica de Acompanhamento, no parecer que acompanha a proposta de plano, e ainda para rectificação de incorrecções detectadas.

No âmbito da discussão pública, foram recebidas 24 exposições dedicadas exclusivamente a questões de natureza regulamentar. Destas, 13 forma alvo de provimento total ou parcial. Importa esclarecer que os provimentos parciais devem-se, sobretudo, ao facto de estas exposições incidirem, de uma maneira geral, sobre diversos assuntos, relativamente aos quais a Câmara ponderou, nuns casos favoravelmente, noutros desfavoravelmente.

Importa também referir que, para além das exposições exclusivamente regulamentares, houve que considerar todas as exposições que, incidindo sobre aspectos de ordenamento, propunham também alterações regulamentares.

De seguida apresenta-se uma síntese das alterações introduzidas, com referência ao regulamento identificativo das alterações, constante do anexo III.

Artº 4º (Definições) Alteradas as definições de abrigo e estufa, de acordo com exposição; rectificada a definição de cércea tendo em conta o vocabulário da DGOTDU; rectificada a definição de índice de construção bruto e introduzida a definição de moda, de acordo com exposição.

Artº 5º (Regime legal) Introduzida a ficha de servidão relativa a edifícios públicos, pela necessidade de demarcar o edifício dos CTT.

Artº 7º (Classificação qualificação do solo) Relocalização da categoria "áreas verdes", por força do parecer da CTA; alterada a designação de aeródromo para aeroporto, de acordo com designação oficial.

Artº 8º (Perímetros urbanos) Relocalização da listagem dos perímetros urbanos, por força do parecer da CTA.

Artº 15º (Zonas inundáveis em áreas urbanas e urbanizáveis) Clarificação da redacção do artigo com referência à "cota da maior cheia conhecida".

Artº 16º (Condições gerais de edificação) Clarificação do âmbito das "áreas urbanas em faixa de risco".

Artº 18º (Condições específicas de edificação em áreas urbanas de nível II) Suprimida a excepção do aglomerado de Santa Cruz relativamente à densidade habitacional, mantendo-se no que diz respeito ao nº de pisos e cércea.

Artº 23º (Identificação) Suprimida a área de desenvolvimento turístico da Quinta da Charneca.

Artº 25º (Áreas industriais) Clarificação do âmbito de aplicação das faixas de protecção.

Artº 28º (Condições específicas de edificação em áreas urbanizáveis de nível I) A aplicabilidade da percentagem de utilização comercial apenas deve incidir sobre as operações de loteamento (idem para os artigos 29º, 30º e 31º).
O nº de pisos máximo acima da cota média do terreno pode ser de 6, ou cércea de 19m, desde que a área seja sujeita a plano de pormenor.

Artº 29º (Condições específicas de edificação em áreas urbanizáveis de nível II) Suprimida a excepção do aglomerado de Santa Cruz relativamente ao índice de construção bruto e à densidade habitacional, mantendo-se no que diz respeito ao nº de pisos e cércea.

Artº 32º (Áreas de equipamento propostas) Clarificação dos usos compatíveis.

Artº 34º (identificação) Introduzida a área de aptidão turística (aat) da Mexilhoeira e substituída a aat de Turcifal/Colaria pela aat deTurcifal/Cadriceira.

Artº 39º (Definição) Relocalização da categoria "áreas verdes", de acordo com o parecer da CTA.

Artº 40º (Condições de ocupação das áreas de verde ecológico urbano) Alteração do valor máximo da área bruta de construção para projectos para equipamentos, fazendo-o depender, simultaneamente da área da parcela (índice 0,002) e de um valor máximo absoluto (150 m^2).
Previsão da possibilidade de recuperar e/ou ampliar habitações existentes, à semelhança do estabelecido para outras categorias de uso.

Artº 44º (Âmbito) Simplificação da expressão anterior para "anexos agrícolas".
Permissão de instalação de estufas em áreas agrícolas especiais, desde que os pedidos merecem parecer favorável parte da Comissão Regional da Reserva Agrícola.

Artº 45º (Âmbito) Compatibilização entre o regime das áreas agro-florestais e a instalação de adegas e de sistemas de tratamento de esgotos domésticos.

Artº 46º (Condições de edificação) Previsão da possibilidade de implantação de apoios agrícolas ou florestais, sujeitando-os a um índice máximo de 0,005 da área da parcela.
Alteração de alguns dos valores dos afastamentos exigíveis para estufas e abrigos, tornando-os mais realistas.

Artº 47º (Âmbito) Clarificação dos termos em que se permite novas construções e redução da área mínima do prédio de 1000 para 500 m^2.

Artº 49º (Edificações nas áreas florestais) Compatibilização entre o regime das áreas florestais e a instalação de agropecuárias.

Artº 51º (Âmbito) O mesmo que o Artº 47º.

Artº 52º (Definição) Relocalização da categoria "áreas de praia", de acordo com o parecer da CTA.

Artº 54º (Áreas naturais de valor paisagístico) Previsão da possibilidade de recuperar e/ou ampliar habitações existentes, à semelhança do estabelecido para outras categorias de uso.

Artº 63º (Condicionamentos e zonas *non aedificandi*) Instituição de uma faixa non aedificandi de 50m para cada lado do eixo da via rodoviária Paio Correia - Santa Cruz.

Artº 71º (Edifícios destinados a habitação) Possibilidade de não aplicação dos valores de estacionamento exigíveis em núcleos urbanos consolidados, por impossibilidade técnica.

Artº 76º (Estacionamento afecto a uso público) Redução do valor exigível de estacionamento afecto ao uso público de 30% para 20%, salvo no que se refere aos serviços, que mantém os 30%, por força da Portaria, 1136/2001, de 25 de Setembro.

Artº 99º (Perímetros urbanos de nível II, III e IV) Relocalização das listagem de perímetros urbanos sujeitos a planos de urbanização ou pormenor, decorrente do parecer da CTA.

Artº 102º (Identificação) Supressão da unidade operativa de planeamento e gestão da Quinta da Charneca.

Artº 105º (UOPG 3 – Maceira) Clarificação do regime de ocupação até à elaboração do plano previsto.

Artº 106º (UOPG 4 – Área de aptidão turística da Quinta da Piedade) Substituição do parâmetro "cércea" pelo parâmetro "nº de pisos", no que se refere aos estabelecimentos hoteleiros. Considera-se que este parâmetro é mais adequado face à tipologia deste edifícios.

Artºs 107º, 114º, 115º, 119º, 122º, 125º, 126º (UOPG´s 5, 12, 13, 17, 20, 23, 24) O mesmo que o Artº 105º.

Artº 111º (UOPG 9 – Santa Cruz/Póvoa de Penafirme/Silveira) O mesmo que o Artº 105, no que se refere ao ponto 3; o mesmo que o Artº 106º, no que se refere ao ponto 5.
Introdução do regime de ocupação da área de aptidão turística da Mexilhoeira
Não obrigatoriedade da manutenção do uso ou estado dos edifícios no Centro Histórico de Santa Cruz, desde que devidamente justificada.

Artºs 112º, 120º, 121º, 123º (UOPG´s 10, 18, 19, 21) O mesmo que o Artº 106º.

Artº 116º (UOPG 16 – Torres Vedras) O mesmo que o Artº 105º, no que se refere ao ponto 3.
Clarificação da abrangência espacial da área envolvente ao Moinho do Gaio, no que se refere ao ponto 9.
O mesmo que o Artº 106º, no que se refere ao ponto 10.

Artº 127º (UOPG 25 – Área de aptidão turística da Feliteira) O mesmo que o Artº 106º, no que se refere ao nº de pisos e alteração do número máximo de camas de 220 para 300, em função do aumento da área de aptidão turística.

Artº 129º (Regimes de excepção) Previsão da possibilidade de ampliação de conjuntos turísticos existentes, não se permitindo, contudo, a implantação de meios complementares de alojamento turístico (ponto 2, alínea b))
O mesmo que o Artº 106º, no que se refere ao número de pisos (ponto 2, alínea h).
Introdução da previsão de instalação de certo tipo de estabelecimentos hoteleiros em áreas de verde ecológico urbano.

Artº 135º (Entrada em vigor) Alteração da entrada em vigor para 30 dias após a publicação em Diário da República.

7.3 PLANTA DE ORDENAMENTO

Os resultados do período de discussão pública determinaram a introdução de um total de 367 alterações na planta de ordenamento.

As alterações podem ser agrupadas em 4 situações distintas: supressões de manchas relativas a uma categoria de uso (17), reclassifcação de manchas entre solo rural e urbano (260), reconversão de manchas entre categorias do solo urbano (82) e, finalmente, alterações relativas a vias rodoviárias.

Tipo de alteração	Quant.	Área (ha)
- área agrícola especial	1	0,02
- área de edificação dispersa	1	0,65
- área industrial	2	2,15
- área turística	3	60,97
- área urbanizável	5	0,32
- aterro sanitário	3	9,97
- parque de sucata	1	0,95
- verde ecológico urbano	1	0,05
+ área agrícola especial	9	9,86
+ área de aptidão turística	2	6,51
+ área de equipamento	4	6,45
+ área de equipamento	1	0,19
+ área de verde ecológico	2	6,27
+ área industrial existente	3	3,19
+ área industrial	11	74,34
+ área urbana	69	13,23
+ área urbana em leito	2	1,19
+ área urbanizável	127	63,27
+ edif dispersa (agrícola)	17	5,00
+ edif dispersa (florestal)	7	1,34
+ ind extractiva proposta	3	9,73
+ ind solo rural	1	0,64
+ parque de sucata	2	6,49
equipamento -> urbanizável	7	2,49
equipamento -> urbano	4	1,52
equipamento -> verde ecológico urbano	10	1,66
Industrial -> urbanizável	3	4,16
Industrial -> urbano	3	7,32
turístico -> urbano	1	5,56
urbanizável -> equipamento	5	2,89
urbanizável -> industrial	4	3,7
urbanizável -> verde ecológico urbano	11	3,18
urbano -> equipamento	8	1,67
urbano -> industrial	1	0,97
urbano -> urbanizável	2	0,25
Urbano -> verde ecológico urbano	2	0,1
verde ecológico urbano -equipamento	4	0,29
verde ecológico urbano - industrial	3	1,85
verde ecológico urbano - urbanizável	7	2,68
verde ecológico urbano - urbano	7	1,98
Infraestruturas rodoviárias	8	-
Total	367	321,29

Quadro 11 – Número de alterações individualizadas

Muito embora constitua um número significativo de alterações, estas traduzem-se maioritariamente em ajustes de pequena dimensão, sem impacto significativo sobre a dimensão e configuração dos perímetros urbanos.

Na análise por categoria de uso, destacam-se, em número, as alterações com incidência sobre áreas urbanas ou urbanizáveis. Identificaram-se cerca de 230 ajustes, que se traduzem numa área média próxima dos 3600 m2 por mancha. Tendo em conta, por um lado, que parte dos ajustes diz respeito a mais do que uma exposição e, por outro, que qualquer ajuste carece de coerência espacial, podendo implicar maior área, fica clara a preocupação em dar resposta favorável quase exclusivamente às pretensões que visavam a possibilidade de construção de moradias unifamiliares para o próprio ou para descendentes

No que se refere ao uso industrial, as alterações são em número reduzido, embora implicando áreas maiores. Tal facto reflecte, também os critérios de ponderação expressos no ponto 1 deste capítulo.

No que se refere às restantes categorias, destaca-se, pela dimensão, a supressão da mancha correspondente à área de desenvolvimento turístico da Quinta da Charneca, já justificada.
Destaca-se ainda, pelo número, os ajustes sobre áreas de edificação dispersa (24), mas sem tradução significativa em termos de área.

Finalmente, importa referenciar as alterações introduzidas na planta de ordenamento que não decorrem de exposições mas da correcção de erros e omissões, entretanto detectados.
Estas situações constam da planta identificativa das alterações introduzidas no plano, e são referenciadas pelas letras constantes da tabela seguinte.

Identificação na Planta de Alterações	Situações corrigidas (erros/ rectificações)
A	Rectificação da delimitação da área de edificação dispersa em espaços agrícolas do Casal da Quintas devido à Reserva Ecológica Nacional.
B	Estabelecimento da Variante à Estrada Nacional nº361 e 361-1
C	Reclassificação da área urbanizável para verde ecológico urbano devido há Reserva Ecológica Nacional
D	Correcção para Área Agrícola Especial
E	Supressão da Área industrial existente
F	Delimitação do Cemitério de Vila Facaia
G	Rectificação dos limites das categorias de espaço com base nos estudos do PP Sul/ Poente/ Várzea/ Barro;
H	Rectificação dos limites das categorias de espaço com base nos estudos do PP Sul/ Poente/ Várzea/ Barro;
I	Correcção para Área Agrícola Especial
J	Rectificação dos limites das categorias de espaço com base nos estudos do PP Sul/ Poente/ Várzea/ Barro;
K	Rectificação dos limites das categorias de espaço com base nos estudos do PP Sul/ Poente/ Várzea/ Barro;
L	Correcção para Área Agroflorestal

Quadro 12 – Identificação das rectificações introduzidas e respectiva referência na planta de alterações

As alterações decorrentes das exposições são referenciadas na mesma planta através do número ou números das exposições.

7.4. PLANTA DE CONDICIONANTES

As alterações introduzidas na planta de condicionantes são em número reduzido e resultam apenas indirectamente das exposições. Correspondem sobretudo a erros ou omissões entretanto detectados ou a alterações das condições físicas.

Natureza da alteração	Situações corrigidas (erros/ rectificações)	Origem/justificação
Omissão	Identificação do edifício dos CTT – Edifício Publico	DGOTDU
Erro	Rectificação da conduta da EPAL no local do Penedo – Runa	Exposição
Alteração das condições físicas	Alteração da delimitação da zona inundável do Rio Sizandro no troço compreendido entre as Termas dos Cucos e a ponte da Av. Poente (cidade)	Parecer do INAG
Erro	Rectificação da identificação da ETAR de Vila Facaia	Monitorização do plano
Erro	Alteração dos limites da RAN – Matacães	Exposição/Parecer da CRARO
Erro	Alteração dos limites da RAN – Casal Paleart – Runa	Exposição/Parecer da CRARO
Omissão	Estabelecimento da Variante à Estrada Nacional nº361 e 361-1 - Campelos	IEP
Erro	Rectificação dos limites da mancha de montado de sobro e azinho	Exposição/verificação "in loco"

Quadro 13 –Rectificações à planta de condicionantes

Alteração da zona inundável

No âmbito do processo de acompanhamento do Plano Pormenor do Choupal e Áreas Envolventes, a Câmara solicitou ao Instituto da Água (INAG) parecer relativo à delimitação da zona inundável do Rio Sizandro no troço Cucos - AV. Poente, tendo em conta as obras de regularização efectuadas entre 1989 e 1991.

Após reunião entre o INAG e a Divisão do Domínio Hídrico da CCDR, o INAG emite parecer (constante dos elementos anexos a este relatório) no qual se refere que "deste modo, pode-se afirmar com alguma segurança que o limite do leito de cheia do Rio Sizandro na zona urbana coincide com o limite do leito regularizado".
Do parecer foi dado conhecimento à CCDR.

ELEMENTOS ANEXOS

EDITAIS RELATIVOS AO PERÍODO DE DISCUSSÃO PÚBLICA

S. R.

Publicar no jornal Badalatas e Freteoeste no espaço de 1/4 pag. Decreto de Notícia 2004/01/07

MUNICÍPIO DE TORRES VEDRAS
CÂMARA MUNICIPAL

AVISO N.º 2/2004

REVISÃO DO PLANO DIRECTOR MUNICIPAL DE TORRES VEDRAS – DISCUSSÃO PÚBLICA:

DR. JACINTO ANTÓNIO FRANCO LEANDRO, Presidente da Câmara Municipal de Torres Vedras:

TORNA PÚBLICO, nos termos dos n.ºs 4 e 5 do Artigo 77º do Decreto-Lei n.º 380/99, de 22 de Setembro, na redacção que lhe foi dada pelo Decreto-Lei n.º 310/2003 de 10 de Dezembro, que se irá dar início à Discussão Pública da Proposta de Revisão do Plano Director Municipal de Torres Vedras, a qual terá início no próximo dia 01/03/2004, decorrendo por um período de 54 dias úteis, observando o seu términus no dia 14/05/2004.

MAIS TORNA PÚBLICO, que a proposta de revisão do Plano Director Municipal de Torres Vedras, acompanhada do Parecer da Comissão Técnica de Acompanhamento e demais pareceres emitidos, se encontram para consulta no 2º piso do edifício dos Paços do Concelho, sito na Praça do Município, em Torres Vedras, de 2ª a 6ª feira, das 9h às 16h, bem como no site da Câmara Municipal de Torres Vedras, com o endereço www.cm-tvedras.pt.

TORNA TAMBÉM PÚBLICO, que quaisquer sugestões, reclamações ou observações podem ser apresentadas no edifício dos Paços do Concelho onde o referido documento se encontra exposto, bem como através do site da Câmara Municipal de Torres Vedras, ou na Secção de Expediente Geral e Arquivo, sita no Edifício Municipal na Av.ª 5 de Outubro em Torres Vedras.

POR ÚLTIMO, TORNA PÚBLICO, que a Câmara Municipal irá promover 20 sessões públicas de esclarecimento nas 20 Freguesias do Concelho de Torres Vedras.

PARA CONSTAR e devidos efeitos, se publica o presente Aviso e outros de igual teor, que vão ser afixados nos lugares públicos do costume.

E eu, Alácio Manuel Carvalhal Cunha. Director de Departamento Administrativo e Financeiro, o subscrevi.

Torres Vedras, 06 de Janeiro de 2004

O Presidente da Câmara,

Dr. Jacinto António Franco Leandro

S. R.

MUNICÍPIO DE TORRES VEDRAS
CÂMARA MUNICIPAL

Publicar no jornal [illegible] Badalaças e Frente Oeste [illegible] espaço 5x10 em aprox.
2004/02/20

AVISO N.º 35/2004

REVISÃO DO PLANO DIRECTOR MUNICIPAL DE TORRES VEDRAS

DISCUSSÃO PÚBLICA:

DR. JACINTO ANTÓNIO FRANCO LEANDRO, Presidente da Câmara Municipal de Torres Vedras:

TORNA PÚBLICO que o Aviso n.º 2/2004, de 06/01/2004, contém uma incorrecção no seu conteúdo que agora se corrige, assim:

Onde se lê:

MAIS TORNA PÚBLICO, que a proposta de revisão do Plano Director Municipal de Torres Vedras, acompanhada do Parecer da Comissão Técnica de Acompanhamento e demais pareceres emitidos, se encontram para consulta no 2º piso do edifício dos Paços do Concelho, sito na Praça do Município, em Torres Vedras, de 2ª a 6ª feira, das 9h às 16h, bem como no site da Câmara Municipal de Torres Vedras, com o endereço www.cm-tvedras.pt.

Deverá ler-se:

MAIS TORNA PÚBLICO, que a proposta de revisão do Plano Director Municipal de Torres Vedras, acompanhada do Parecer da Comissão Técnica de Acompanhamento e demais pareceres emitidos, se encontram para consulta no 2º piso do edifício dos Paços do Concelho, sito na Praça do Município, em Torres Vedras, de 2ª a 6ª feira, das **10h às 20h**, bem como no site da Câmara Municipal de Torres Vedras, com o endereço www.cm-tvedras.pt.

PARA CONSTAR e devidos efeitos, se publica o presente Aviso e outros de igual teor, que vão ser afixados nos lugares públicos do costume.

E eu, Alcides Manuel Carvalhal Cunha, Director de Departamento Administrativo e Financeiro, o subscrevi.

Torres Vedras, 19 de Fevereiro de 2004

O Presidente da Câmara,

Dr. Jacinto António Franco Leandro

DOT.

S. R.

Publicar nos jornais, Badalados Frente oeste e Estafeta no espaço de 1/4 pag. 2004/02/09

MUNICÍPIO DE TORRES VEDRAS
CÂMARA MUNICIPAL

EDITAL Nº. 29/2004

DR. JACINTO ANTÓNIO FRANCO LEANDRO, Presidente da Câmara Municipal de Torres Vedras, torna público, em cumprimento do disposto no nº 4 do art. 77 do Dec-Lei 380/99 de 22 de Setembro na redacção que lhe foi dada pelo Dec-Lei 310/2003 de 10 de Dezembro, e na sequência do aviso nº 537/2004 publicado na II Série do DR de 28 de Janeiro de 2004, que as sessões públicas de esclarecimento sobre a revisão do PDMTV terão a seguinte calendarização:

PLANO DIRECTOR MUNICIPAL		
JUNTAS DE FREGUESIA	**DATA DA DISCUSSÃO PÚBLICA**	**HORÁRIO**
A-dos-Cunhados	09.03.2004	das 14 h às 18 h
Campelos	11.03.2004	das 14 h às 18 h
Carvoeira	16.03.2004	das 14 h às 18 h
Dois Portos	18.03.2004	das 14 h ás 18 h
Freria	23.03.2004	das 14 h às 18 h
Maceira	25.03.2004	das 14 h às 18 h
Matacães	30.03.2004	das 14 h às 18 h
Maxial	01.04.2004	das 14 h às 18 h
Monte Redondo	06.04.2004	das 14 h ás 18 h
Outeiro da Cabeça	08.04.2004	das 14 h às 18 h
Ponte do Rol	07.04.2004	das 14 h às 18 h
Ramalhal	05.04.2004	das 14 h às 18 h
Runa	31.03.2004	das 14 h ás 18 h
S. Domingos Carmões	29.03.2004	das 14 h às 18 h
S. Pedro da Cadeira	24.03.2004	das 14 h às 18 h
S. Pedro e Santiago	22.03.2004	das 14 h ás 18 h
Santa Maria E S. Miguel	17.03.2004	das 14 h às 18 h
Silveira	15.03.2004	das 14 h às 18 h
Turcifal	10.03.2004	das 14 h às 18 h
Ventosa	08.03.2004	das 14 h às 18 h

S. R.

MUNICÍPIO DE TORRES VEDRAS

CÂMARA MUNICIPAL

Plano Director Municipal	Local	Data	Horas
Apresentação Pública do P.D.M	Auditório	01.03.2004	21 horas
Encerramento da Discussão Pública do PDM	Auditório	14.05.2004	21 horas

E eu, [illegible] ,Director de Departamento Administrativo e Financeiro, o subscrevi.

TORRES VEDRAS, 05 de Fevereiro de 2004

PRESIDENTE DA CÂMARA,

SECÇÃO III

Contra-ordenações relativas à limpeza e higiene pública

Artigo 51.º

Contra-ordenações

Sem prejuízo da responsabilidade civil, criminal ou disciplinar, são ainda puníveis como contra-ordenações as infracções ao disposto nos artigos 40.º a 45.º do presente Regulamento.

Artigo 52.º

Coimas

As coimas aplicáveis às contra-ordenações referidas no artigo anterior têm como limite mínimo e máximo, respectivamente, 300 euros e 2500 euros, no caso de pessoas singulares, 500 euros e 5000 euros, no caso de pessoas colectivas.

CAPÍTULO XII

Disposições finais

Artigo 53.º

Interrupção do funcionamento do sistema municipal de recolha

Quando houver necessidade absoluta de interromper o funcionamento do sistema municipal de recolha e transporte de resíduos sólidos, por motivos programados e com carácter de urgência, a Câmara Municipal avisará previamente os munícipes afectados com a interrupção.

Artigo 54.º

Dúvidas e omissões

As dúvidas e omissões que surjam relativamente à interpretação e aplicação deste Regulamento serão resolvidos pela Câmara Municipal, com respeito por outras disposições legais aplicáveis.

Artigo 55.º

Norma revogatória

O presente Regulamento revoga todas as disposições constantes de posturas e regulamentos municipais que o contrariem.

Artigo 56.º

Entrada em vigor

O presente Regulamento entra em vigor 15 dias após a sua publicação nos termos legais.

CÂMARA MUNICIPAL E TOMAR

Rectificação n.º 37/2004 — AP. — Em 6 de Dezembro de 2002 foi publicado no apêndice n.º 155 ao *Diário da República*, 2.ª série, n.º 282, o Regulamento Municipal sobre Instalação e Funcionamento de Recintos de Espectáculos e Divertimentos Públicos, o qual foi publicado com as incorrecções, que a seguir se rectificam.

Assim, no artigo 23.º onde se lê «Pela emissão das licenças e realização das vistorias a que se referem os artigos 2.º, 13.º e 27.º deste Regulamento é devido o pagamento das respectivas taxas, fixadas em tabela anexa e que faz parte integrante do presente diploma, a qual será actualizada anualmente.» deve ler-se «Pela emissão das licenças e realização das vistorias a que se referem os artigos 2.º, 13.º e 27.º deste Regulamento é devido o pagamento das respectivas taxas, fixadas em tabela anexa e que faz parte integrante do presente diploma, a qual será actualizada anualmente com a percentagem de aumento do índice 100 do sistema retributivo para a função pública, com arredondamento para os 5 céntimos imediatamente superiores.»

23 de Dezembro de 2003. — O Vice-Presidente da Câmara, *Fernando Corvêlo de Sousa.*

CÂMARA MUNICIPAL DE TORRES VEDRAS

Aviso n.º 537/2004 (2.ª série) — AP. — *Revisão do Plano Director Municipal de Torres Vedras — Discussão pública.* — Dr. Jacinto António Franco Leandro, presidente da Câmara Municipal de Torres Vedras:

Torna público, nos termos dos n.ºs 4 e 5 do artigo 77.º do Decreto-Lei n.º 380/99, de 22 de Setembro, na redacção que lhe foi dada pelo Decreto-Lei n.º 310/2003, de 10 de Dezembro, que se irá dar início à discussão pública da proposta de revisão do Plano Director Municipal de Torres Vedras, a qual terá início no próximo dia 1 de Março de 2004, decorrendo por um período de 54 dias úteis, observando o seu término no dia 14 de Maio de 2004.

Mais torna público que a proposta de revisão do Plano Director Municipal de Torres Vedras, acompanhada do parecer da Comissão Técnica de Acompanhamento e demais pareceres emitidos, se encontram, para consulta, no 2.º piso do edifício dos Paços do Concelho, sito na Praça do Município, em Torres Vedras, de segunda-feira a sexta-feira, das 9 às 16 horas, bem como no site da Câmara Municipal de Torres Vedras, com o endereço www.cm-tvedras.pt.

Torna também público que, quaisquer sugestões, reclamações ou observações podem ser apresentadas no edifício dos Paços do Concelho onde o referido documento se encontra exposto, bem como através do site da Câmara Municipal de Torres Vedras, ou na Secção de Expediente Geral e Arquivo, sita no Edifício Municipal, na Avenida de 5 de Outubro, em Torres Vedras.

Por último, torna público que a Câmara Municipal irá promover 20 sessões públicas de esclarecimento nas 20 freguesias do concelho de Torres Vedras.

Para constar e devidos efeitos se publica o presente aviso e outros de igual teor, que vão ser afixados nos lugares públicos do costume.

E eu, *Acácio Manuel Carvalhal Cunha*, director do Departamento Administrativo e Financeiro, o subscrevi.

6 de Janeiro de 2004. — O Presidente da Câmara, *Jacinto António Franco Leandro.*

CÂMARA MUNICIPAL DE VALE DE CAMBRA

Aviso n.º 538/2004 (2.ª série) — AP. — Por despacho do vereador da Câmara de 17 de Dezembro de 2003, foi contratada a termo certo, com a categoria de auxiliar administrativo, Ana Manuela Fonseca Brandão de Pinho, pelo prazo de seis meses, com vencimento correspondente aos índice 125, a partir de 18 de Novembro do corrente ano, para prestar serviço na Divisão de Serviços Urbanos e Ambiente. (Isento do visto do Tribunal de Contas.)

18 de Novembro de 2003. — O Vereador, com competências delegadas, *António Alberto Almeida de Matos Gomes.*

Aviso n.º 539/2004 (2.ª série) — AP. — Torna-se público que a Assembleia Municipal de Vale de Cambra, em sua sessão ordinária de 19 de Dezembro de 2003, aprovou, ao abrigo da competência que lhe é conferida pela alínea *a*) do n.º 2 do artigo 53.º da Lei n.º 169/99, de 18 de Setembro, o Regulamento sobre o Licenciamento das Actividades Diversas, cujo texto abaixo se transcreve na íntegra.

30 de Dezembro de 2003. — O Presidente da Câmara, *Eduardo Manuel Martins Coelho.*

Regulamento sobre o Licenciamento das Actividades Diversas Previstas no Decreto-Lei n.º 264/2002, de 25 de Novembro, e no Decreto-Lei n.º 310/2002, de 18 de Dezembro.

Preâmbulo

O Decreto-Lei n.º 264/2002, de 25 de Novembro, transfere para as câmaras municipais competências dos governos civis em matérias consultivas, informativas e de licenciamento.

No que às competências para o licenciamento de actividades diversas diz respeito — guarda-nocturno, venda ambulante de lotarias, arrumador de automóveis, realização de acampamentos ocasionais, exploração de máquinas automáticas, mecânicas, eléctricas e electrónicas de diversão, realização de espectáculos desportivos e de divertimentos públicos nas vias, jardins e demais lugares

MUNICÍPIO DE TORRES VEDRAS - CÂMARA MUNICIPAL

EDITAL Nº 29/2004

DR. JACINTO ANTÓNIO FRANCO LEANDRO, Presidente da Câmara Municipal de Torres Vedras, torna público, em cumprimento do disposto no n.º 4 do art.º 77 do Dec.-L 380/99 de 22 de Setembro na redacção que lhe foi dada pelo Decreto-Lei 310/2003 de 10 de Dezembro, e na sequência do aviso n.º 537/2004 publicado na II Série do DR de 28 de Janeiro de 2004, que as sessões públicas de esclarecimento sobre a revisão PDMTV terão a seguinte calendarização:

PLANO DIRECTOR MUNICIPAL

JUNTAS DE FREGUESIA	DATA DA DISCUSSÃO PÚBLICA	HORÁRIO
dos-Cunhados	09.03.2004	das 14 h às 18 h
Campelos	11.03.2004	das 14 h às 18 h
Carvoeira	16.03.2004	das 14 h às 18 h
is Portos	18.03.2004	das 14 h às 18 h
eiria	25.03.2004	das 14 h às 18 h
Maceira	25.03.2004	das 14 h às 18 h
Matacães	30.03.2004	das 14 h às 18 h
axial	01.04.2004	das 14 h às 18 h
onte Redondo	06.04.2004	das 14 h às 18 h
Outeiro da Cabeça	06.04.2004	das 14 h às 18 h
Ponte do Rol	07.04.2004	das 14 h às 18 h
amalhal	05.04.2004	das 14 h às 18 h
una	31.03.2004	das 14 h às 18 h
S. Domingos Carmões	29.03.2004	das 14 h às 18 h
S. Pedro da Cadeira	24.03.2004	das 14 h às 18 h
. Pedro e Santiago	22.03.2004	das 14 h às 18 h
anta Maria E S. Miguel	17.03.2004	das 14 h às 18 h
Silveira	15.03.2004	das 14 h às 18 h
urcifal	10.03.2004	das 14 h às 18 h
entosa	08.03.2004	das 14 h às 18 h

Plano Director Municipal	Local	Data	Horas
presentação Pública do P.D.M	Auditório	01.03.2004	21 horas
nterramento da Discussão Pública do PDM	Auditório	14.05.2004	21 horas

E eu, Acácio Manuel Carvalhal Cunha, Director de Departamento Administrativo e Financeiro, o subscrevi.

Torres Vedras, 5 de Fevereiro de 2004.

O Presidente da Câmara

Jacinto António Franco Leandro, dr.

"Badaladas", N.º 2511, 20/2/2004

MUNICÍPIO DE TORRES VEDRAS
CÂMARA MUNICIPAL

EDITAL N.º 33/

Dr. Jacinto António Franco Leandro, Presidente da Câmara Municipal de Torres Vedras:

Torna Público, que por motivos dos festejos de Carnaval, haverá condicionamento de trânsito e de estacionamento nas seguintes artérias da cidade:

	R. Manuel C. Candeias	Praça Machado Rua Alexo Fe Ruas Confinan
5.ª F – 19 Fev.	21.00 às 24.00 horas	
6.ª F – 20 Fev.	00.00 às 13.00 horas	14.00 às 02.0
Sáb. – 21 Fev.		18.00 às 24.0
Dom. – 22 Fev.		00.00 às 09.0
2.ª F – 23 Fev.		18.00 às 24.0
3.ª F – 24 Fev.		00.00 às 09.0

Para constar se publica o presente ed
vão ser afixados nos locais públicos do c

Torres Vedras, 17 de Fevereiro de 200

O Presidente da

Jacinto António Franc

CASA DO BENFICA
EM TORRES VEDRAS
ASSEMBLEIA GERAL - CONVOCATÓRIA

"O GLORIOSO"

Ao abrigo do Artigo 22.º dos Estatutos da Casa do Benfica, em Torres Vedras, convoco todos os Associados que se encontrem ao abrigo do n.º 2 do Art.º 5.º dos mesmos Estatutos, a reunir em Assembleia Geral ordinária, no dia **05 de Março de 2004 pelas 20H30** na sua sede, com a seguinte ordem de trabalhos.

PONTO ÚNICO: Apreciação e votação do relatório e contas da Direcção do exercício do ano 2003 e parecer do Conselho Fiscal.

NOTA: A Assembleia funcionará meia hora depois da designada, em 2.ª Concovatória, caso não compareça a esta Assembleia o mínimo legal de sócios estabelecido pelo n.º 3 do Art.º 19.º dos Estatutos.

Torres Vedras, 09 de Fevereiro de 2004

Ministério da Educação
Direcção Regional de Educação de Lisboa

ESCOLA BÁSICA INTEGRADA DE SOBRAL DE MONTE AGRAÇO (330667)
AVISO

Nos termos da alínea d) do ponto 2 do artigo 18.º do Decreto-Lei n.º 427/89, de 7 de Dezembro, com a redacção dada pelo Decreto-Lei n.º 218/98, de 17 de Julho, torna-se público a oferta de emprego, pelo prazo de 5 dias úteis, a contar da data de publicação:

– Contrato a termo certo para a categoria de Guarda-Nocturno
– Prazo de duração – até 31 de Agosto de 2004
– Remuneração – 403,43 € – Índice 130
– Horário de Trabalho 35 H semanais, sendo o período de trabalho diário de 7h.

De acordo com o disposto no Decreto-Lei n.º 29/2001, de 3 de Fevereiro, as pessoas com deficiência, em caso de igualdade de classificação com outro candidato, terão preferência.

As candidaturas deverão ser formalizadas através de um impresso próprio que será fornecido aos interessados nos

"O GLORIOSO"

CA

ASSE

Ao abrigo do A
Benfica, em T
Associados que s
5.º dos mesmos
Geral extraordiná
21H30 na sua se

PONTO UM: A

PONTO DOIS:

NOTA: A Asse
designada, em 2
esta Assembleia
pelo n.º 3 do Art.

Torres Vedras

O Presider

DOT

...RES VEDRAS
...CORREIA MARTINS
...RIAL

...escritura exarada em ...guintes, do Livro de ...ação na qual comparece- ...ANDA GOMES INÁCIO, ...guesia de Odeceixe, con- ...ho, onde residem na ...mos e legítimos pos- ...dificado, inscrito na ...constante da presente ...mim rubricada e vai con- ...o ou além do que vai

...rés-do-chão, para ...e oito metros quadrados ...no lugar de Carregueira, ...orte com Armando ...Henriques e Silvino ...Poente com estrada, 3110, da freguesia dita de ...lhe atribuem.

...se, há mais de vinte ...ta de toda a gente, ...a menor oposição ...os seus legítimos ...o prédio, por compra a JESUS BERNARDINO, ...am no dito lugar de ...e pública, pelo que

...umento que lhes permita ...obre o identificado prédio, ...is normais.

...a
"Badaladas", N.º 2512, 27/2/2004

...ES-VEDRAS 1

...ARTICULAR

...de Torres Vedras 1,

...0 dias, para a venda por ...ido a ASFALTOESTE ...Aurélio Ricardo Belo 8 ...o de execução fiscal ...Compensatórios, Juros de

...not-850"
...os)
...ras:
...ro, 91 1069-134 LISBOA,

...António Batalha Reis n.º 4

...des Livramento, ger- ...ício 8 – 3.º em Torres

...igual teor que vão ser afi-

...ica de Administração ...doze dias do mês de

A Escrivã,
...de Fátima Vieira
"...estas", N.º 2512, 27/2/2004

...OSOS
...rança Social
...essíveis
...ou acamados
...2510 Amoreira
...Fax 262 968 622

...M-SE

Quick Motor

GRANDE CAMPANHA DE CARNAVAL

FINANCIAMENTO ATE 72 MESES

TRIBUNAL JUDICIAL DE TORRES VEDRAS

2.º Juízo — **ANÚNCIO** — ***1.ª Publicação***

Processo: 164/1996
Execução Ordinária
N/Referência: 683255 Data: 16-02-2004
Exequente: Banco Português do Atlântico, S.A.
Executado: Cevinil – Central Tranformadora de Sub-Produt e outro(s)...

Nos autos acima identificados, a impulso do Mº Pº, correm éditos de 20 dias para citação dos credores desconhecidos que gozem de garantia real sobre os bens penhorados ao(s) executado(s) abaixo indicados, para reclamarem o pagamento dos respectivos créditos pelo produto de tais bens, no prazo de 15 dias, findo o dos éditos, que se começará a contar da segunda e última publicação do presente anúncio.

Bens penhorados:
TIPO DE BEM: Bem Móvel
DESCRIÇÃO: Verba n.º 1
Um depósito em aço inoxidável da marca Talleres Vaca SA, com o n.º 28 de 1.600.000 Lt de capacidade, para armazenamento de vinhos ou aguardentes;
Verba n.º 2
Um depósito em aço inoxidável de marca Talleres Vaca SA, com o n.º 29 de 1.600.000 Lt de capacidade para armazenamento de vinhos ou aguardentes;
Verba n.º 3
Um depósito em aço inoxidável, da marca Talleres Vaca SA, com o n.º 30 de 1.600.000 Lt. de capacidade para armazenamento de vinhos ou aguardentes;
Verba n.º 4
Um depósito em aço inoxidável, da marca Talleres Vaca, SA, sem número de capacidade de 1.000.000 Lt. para armazenamentos de vinhos ou aguardente;
Verba n.º 5.
A renda do estabelecimento no montante de 500.000$00, arrendado a firma "Proalcool comercio e P. de Bebidas alcoolicas, Id.ª"
PENHORADO A:
EXECUTADO: Cevinil - Central Tranformadora de Sub-Produt, identificação fiscal: 501135251, Endereço: Quinta do Retiro, Runa, 2560 Torres Vedras
Executado(a):
Executado: Cevinil - Central Tranformadora de Sub-Produt, identificação fiscal: 501135251, domicílio: Quinta do Retiro, Runa, 2560 Torres Vedras
Executado: António Calhau Ferreira, estado civil: desconhecido, domicílio: Rua Dr.º Aurélio Ricardo Belo, Cat - 3.º Dt.º, Torres Vedras, 2560 Torres Vedras
Executado: Pedro Carvalho da Fonseca Calhau, estado civil: desconhecido, domicílio: Rua Ricardo Belo, 2 - 4º Drº, G.S.T., 2560 Torres Vedras
Executado: Maria de Fátima Torres Carvalho da Fonseca Calhau, estado civil:

MUNICÍPIO DE TORRES VEDRAS – CÂMARA MUNICIPAL
AVISO N.º 35/2004
REVISÃO DO PLANO DIRECTOR MUNICIPAL DE TORRES VEDRAS – DISCUSSÃO PÚBLICA

DR. JACINTO ANTÓNIO FRANCO LEANDRO, Presidente da Câmara Municipal de Torres Vedras:

TORNA PÚBLICO que o Aviso n.º 2/2004, de 06/01/2004, contém uma incorrecção no seu conteúdo que agora se corrige, assim:

Onde se lê:

MAIS TORNA PÚBLICO que a proposta de revisão do Plano Director Municipal de Torres Vedras, acompanhada do Parecer da Comissão Técnica de Acompanhamento e demais pareceres emitidos, se encontram para consulta no 2.º Piso do Edifício dos Paços do Concelho, sito na Praça do Município, em Torres Vedras, de 2.ª a 6.ª feira, das 9 às 16h, bem como no site da Câmara Municipal de Torres Vedras, com o endereço www.cm-tvedras.pt.

Deverá ler-se:

MAIS TORNA PÚBLICO, que a proposta de revisão do Plano Director Municipal de Torres Vedras, acompanhada do Parecer da Comissão Técnica de Acompanhamento e demais pareceres emitidos, se encontram para consulta no 2.º piso do edifício dos Paços do Conselho, sito na Praça do Município, em Torres Vedras, de 2.ª a 6.ª feira, das 10h às 20h, bem como no site da Câmara Municipal de Torres Vedras com o endereço www.cm-tvedras.pt.

PARA CONSTAR e devidos efeitos se publica o presente Aviso e outros de igual teor, que vão ser afixados nos lugares públicos do costume.

E eu, *Acácio Manuel Carvalho Cunha*, Director de Departamento Administrativo e Financeiro, o subscrevi.

Torres Vedras, 19 de Fevereiro de 2004

O Presidente da Câmara,
Jacinto António Franco Leandro, dr.

"Badaladas", N.º 2512, 27/2/2004

MUNICÍPIO DE TORRES VEDRAS – CÂMARA MUNICIPAL
AVISO RECTIFICATIVO N.º 28/2004

I.1) Designação e endereço oficiais da entidade adjudicante

Organismo **Câmara Municipal de Torres Vedras**	A atenção de
Endereço **Avenida 5 de Outubro** Localidade/Cidade	Código postal **2560-270 Torres Vedras** País
Torres Vedras Telefone	**Portugal** Fax
351 261 310 400 Correio electrónico	**351 261 310 401 / 261.320.716** Endereço internet (URL) **www.cm-tvedras.pt**

IV. 3.3) Prazo para recepção de propostas ou pedidos de participação
15/03/2004 ou ☐☐☐ dias a contar do envio do anúncio
Hora **16.00**
IV.3.7.2) Data, hora e local
Data 15/03/2004
Hora 10H00
Local Auditório da Câmara Municipal de Torres Vedras
VI. 4) Outras informações
RECTIFICAÇÃO ao Anúncio de Abertura de Procedimento, publicado no Diário da República – III Série, n.º 5, de 7 de Janeiro de 2004, página 295
VI. 5) DATA DE ENVIO DO PRESENTE ANÚNCIO PARA PUBLICAÇÃO NO DIÁRIO DA REPÚBLICA 12.FEV.2004

Torres Vedras, aos 10 de Fevereiro de 2004

O Presidente da Câmara,
Jacinto António Franco Leandro, dr.

"Badaladas", N.º 2512, 27/2/2004



DINA PEREIRA

Constrói, vende e aluga vivendas e apartamentos com garagem – Mobiladas ou sem mobília – Apartamentos com varandas de 2 e 3 frentes, voltadas para a avenida com muito sol

Se é jovem pode beneficiar do Subsídio de renda até 75%

AO ANO, FÉRIAS OU FINS-DE-SEMANA

Muito confortáveis, no melhor local de Santa Cruz, junto a praias e termas

Preços Acessíveis

ELEMENTOS RELATIVOS À REDELIMITAÇÃO DO LEITO DE CHEIA DO RIO SIZANDRO

S. R.

MUNICÍPIO DE TORRES VEDRAS
CÂMARA MUNICIPAL

Ex.mo Sr.
Presidente do Instituto da Água
Av.ª Almirante Gago Coutinho, n.º 30

1049-066 LISBOA

V.ª/Ref.ª	Data	N.ª/Ref.ª	Data
		3318	26. MAR. 2004

Assunto: Pedido de delimitação do Leito de Cheia na cidade de Torres Vedras.

A Câmara Municipal de Torres Vedras, encontra-se em processo de revisão do PDM e em paralelo está, no âmbito do Programa POLIS, a desenvolver o Plano de Pormenor do Choupal e Áreas Envolventes na cidade de Torres Vedras.

No âmbito do processo de concertação deste último instrumento de gestão territorial tornou-se evidente que o leito de cheia na bacia do Rio Sizandro, junto ao Choupal, está claramente deficiente e incongruente na sua delimitação e prejudica, claramente, as propostas de qualificação ambiental da área de intervenção.

Para este estado de coisas contribuiu certamente a transcrição relativamente recente da escala 1/25.000, em que o leito de cheia foi primitivamente delimitado, para a escala 1/1000 do plano de pormenor, sem que tivesse existido qualquer interpretação ou acerto.

O leito de cheia delimitado pretende corresponder à cheia de 1983. Em 1987 levou o INAG a efeito uma obra significativa no Rio Sizandro que terá alterado completamente o cenário de cheia e consequentemente todos os limites actuais do respectivo leito.

Na sequência da reunião promovida em Torres Vedras, no âmbito da consertação do Plano de Pormenor do Choupal no passado dia 19 de Março, em que esteve presente o Sr. Eng.º Valério desse Instituto, foi proposto o envio deste ofício solicitando que o INAG promova a delimitação do novo leito de cheia, de forma a ser incluído, ainda, no âmbito do processo de revisão do Plano Director Municipal.

Neste contexto solicitamos a V.Ex.ª, que promove, dentro do profundo conhecimento da realidade actual para a área do Rio Sizandro, a delimitação do Leito de Cheia na perspectiva do INAG, de forma a ver considerado em todos os instrumentos de gestão territorial, em elaboração e revisão e bem assim permita a requalificação ambiental da área do Choupal no âmbito do Programa POLIS.

Com os melhores cumprimentos.

Por Delegação do Presidente da Câmara
O Vice-Presidente

(Carlos Manuel Soares Miguel, Dr.)

(Conhecimento à CCRLVT)

JM/MC

À consideração de S. Exa. o Vice Presidente
19.04.04

MINISTÉRIO DAS CIDADES, ORDENAMENTO DO TERRITÓRIO E AMBIENTE
INSTITUTO DA ÁGUA
Projecto de Controlo de Cheias da Região de Lisboa

De V. Exa.
Dou conhecimento, será de remeter a
Dot, dento os antecedentes
19.4.2004

Presidente da Câmara,

Exmo. Senhor
Vice-Presidente da Câmara Municipal de Torres Vedras
Av. 5 de Outubro
2560-270 TORRES VEDRAS

CÂMARA MUNICIPAL TORRES VEDRAS
Entrada n.º 10749 n.º 2.1.12
Em 19-04-04
O FUNCIONÁRIO

+ Dar conhecimento à L.I.S.R.;
+ Dar conhecimento à "Lusitaniana";
+ Consultar a L.I.S.R. no sentido de informar como bacias prioritárias com a página da L.I.S.R.

Sua referência	Sua comunicação	Processo nº	Nossa referência	Data
			160/04/PCCRL	2004.04.13

ASSUNTO: **PEDIDO DE DELIMITAÇÃO DO LEITO DE CHEIA NA CIDADE DE TORRES VEDRAS**

Dou De acordo Miguel 22/04/04

Na sequência do vosso ofício nº3318, de 26 de Março de 2004, informa-se V. Exa. que de acordo com o projecto de "Regularização do Rio Sizandro - Troço Urbano", as condições de dimensionamento foram as seguintes:

1º TROÇO

ENTRE AS TERMAS DOS CUCOS E A CONFLUÊNCIA COM A VALA DOS AMEIAS

Q_{100} = 220 m^3/Seg.

Folga de segurança na secção - 1,00 m

2º TROÇO

ENTRE AS CONFLUÊNCIAS DAS RIBEIRAS DOS AMEIAS E DO ALPILHÃO

Q_{100} = 240 m^3/Seg.

Folga de segurança na secção - 1,00 m

3º TROÇO

ENTRE AS CONFLUÊNCIAS DAS RIBEIRAS DA CONQUINHA E DE PEDRULHOS

Q_{100} = 250 m^3/Seg.

Folga de segurança na secção - 0,80 m

Av. Almirante Gago Coutinho nº 30 - 16º Piso - 1049 - 066 LISBOA
Telef: 218430380 - Fax: 218494042

Neste troço os trabalhos apenas se desenvolveram entre a confluência com a ribeira da Conquinha e a rotunda de acesso à praia de Santa Cruz.

Tendo em consideração as obras executadas pelo INAG, entre 1989 e 1991, que incidiram principalmente no troço urbano de Torres Vedras, o leito menor foi substancialmente aumentado, passando a comportar o caudal centenário.

Deste modo, pode-se afirmar com alguma segurança que o limite do leito de cheia do rio Sizandro na zona urbana coincide com o limite do leito actual regularizado.

Refere-se ainda que os caudais excepcionais ocorridos em Dezembro de 1995, Janeiro de 1996 e Dezembro de 2001 foram comportados com grande margem de segurança no troço em causa.

Com os melhores cumprimentos,

O PRESIDENTE

ORLANDO BORGES

António Valério
Director de Serviços

AV/MH

Av. Almirante Gago Coutinho nº 30 - 16º Piso - 1049 - 066 LISBOA
Telef: 218430380 - Fax: 218494042

MINISTÉRIO DAS CIDADES, ORDENAMENTO DO TERRITÓRIO E AMBIENTE
INSTITUTO DA ÁGUA
Direcção de Serviços de Utilização do Domínio Hídrico
Divisão de Ordenamento e Protecção

CÂMARA MUNICIPAL TORRES VEDRAS
Entrada n.º 11469 L. n.º LC5
Em 30-04-04
O FUNCIONÁRIO,

Exm.
...ar, será de remeter a
Dot, ciento os antecedentes
30.04.04 ff
...Presidente da Câmara,

Exmo. Senhor
Presidente da Câmara Municipal
de Torres Vedras
Av. 5 de Outubro
2560 - 270 TORRES VEDRAS

Vossa referência	Data	Nossa referência	Data
3318	04.04.27	409 /DSUDH-DOP Proc° 39429/1-T	04.04.27

ASSUNTO: Pedido de delimitação do leito de cheia da cidade de Torres Vedras

O Instituto da Água tem por missão promover a conservação e a utilização sustentável dos meios hídricos nacionais do ponto de vista da quantidade e qualidade, nos seus aspectos físicos e ecológicos.

Na prossecução deste objectivo, e sem prejuízo do disposto no ofício nº 160/04/PCCRL, de 13 de Abril de 2004, face aos instrumentos de gestão territorial em vigor considera-se que ainda que o leito de cheia do Rio Sizandro tenha sofrido uma restrição significativa em função das obras de regularização a que foi sujeito, é necessário garantir através do Plano Municipal de Ordenamento do Território em vigor para a área, que a zona envolvente do rio deverá integrar a estrutura ecológica municipal, conforme é preconizado no Decreto-Lei nº 380/99 de 22 de Setembro, devendo por estes motivos ficar afecta a um uso não edificado, nomeadamente como Espaço Verde.

Com os melhores cumprimentos,

O Presidente

(Orlando Borges)

SF

Av. Gago Coutinho nº30 1049 - 066 LISBOA
Telef: 214830000 - Fax: 218430469

S. R.

MUNICÍPIO DE TORRES VEDRAS

CÂMARA MUNICIPAL

Ex.mo Sr.
Presidente da Comissão de Coordenação e Desenvolvimento Regional de Lisboa e Vale do Tejo
Rua Brancamp, n.º 7

1250-048 LISBOA

V.ª/Ref.ª	Data	N.ª/Ref.ª	Data
		3931	23. ABR. 2004

Assunto: Plano de Pormenor do Choupal e áreas envolventes na cidade de Torres Vedras.
Proc.º IP-11.13.15/7-03

Na sequência da reunião realizada em 19 de Março de 2004, nesta cidade, entre elementos do INAG e da DDH dessa CCDR, vem o INAG através do ofício que se anexa, informar de que se pode com alguma segurança entender que o limite do Leito de Cheia do Rio Sizandro na zona urbana, coincide com o leito actualmente regularizado.

Tendo em consideração as obras executadas pelo INAG, entre 1989 e 1991, que incidiram principalmente no troço urbano de Torres Vedras, o leito menor foi substancialmente aumentado, passando a comportar o caudal centenário.

Pode assim concluir-se que o Leito de Cheia delimitado no plano designado em epígrafe encontra-se desactualizado.

Estando o projecto de plano do Plano de Pormenor designado em epígrafe em análise por essa CCDR, com vista à emissão de parecer necessário para proceder à fase de Discussão Pública do mesmo instrumento de gestão territorial, dá-se conhecimento deste documento e solicitando que seja dado conhecimento ao técnico encarregue do acompanhamento do plano – Arq.º Paulo Estremoz bem como à D.D.H. dessa CCDR.

Com os melhores cumprimentos.

Por Delegação do Presidente da Câmara
O Vice-Presidente

(Carlos Manuel Soares Miguel, Dr.)

JM/MC

Torres Vedras

Câmara Municipal

Plano Director Municipal

Processo de Revisão

Proposta de Plano/Versão Final

Outubro 2004

VOLUME II

SÍNTESE DAS DELIBERAÇÕES DO EXECUTIVO

Sugestões / Exposições decididas em sede da discussão das Freguesias

N.º de Entrada - CMTV 05011 4-b **Data de entrada - CMTV** 01-03-2004 **N.º de Exposição** **1**

Identificação do requerente

Nome José Joaquim Epifânio

Localidade Varatojo

Sugestão / Exposição

Sintese Pretende ampliar a área urbana da sua parcela.

Identificação do prédio

Freguesia Santa Maria e São Miguel

Denominação Casal Espirito Santo

Secção Cadastral G Artigo N.º 045

Decisão Final

Deliberação **Dá provimento parcial** Data da Reunião do Executivo **2004/07/16**

Fundamentação A pretensão é deferida parcialmente mediante a reconversão de parte da propriedade para área urbana/urbanizável, para construção de moradia unifamiliar, na medida em que se enquadra nos objectivos genéricos de ordenamento do Concelho, constantes na proposta de revisão do Plano Director Municipal.

N.º de Entrada - CMTV 05012 4-b **Data de entrada - CMTV** 01-03-2004 **N.º de Exposição** **2**

Identificação do requerente

Nome Filipe Manuel Vaz Pinto Almeida Vasques

Localidade Dois Portos

Sugestão / Exposição

Sintese Pretende-se incluir em área urbana/urbanizável a parcela, de acordo com o PDM de 1995.

Identificação do prédio

Freguesia Dois Portos

Denominação Serra Pequena

Secção Cadastral O Artigo N.º 051

Decisão Final

Deliberação **Dá provimento** Data da Reunião do Executivo **2004/07/07**

Fundamentação A pretensão enquadra-se nos objectivos genéricos de ordenamento do Concelho, constantes na proposta de revisão do Plano Director Municipal.

N.º de Entrada - CMTV 05374 4-b **Data de entrada - CMTV** 04-03-2004 **N.º de Exposição** **3**

Identificação do requerente

Nome Francisco Luis dos Santos

Localidade Barrocas

Sugestão / Exposição

Sintese Pretende-se incluir em área urbana/urbanizável a parcela, a fim de permitir a construção de duas moradias unifamiliares.

Identificação do prédio

Freguesia São Pedro da Cadeira

Denominação Terra dos Ulmos

Secção Cadastral J Artigo N.º 026

Decisão Final

Deliberação **Dá provimento** Data da Reunião do Executivo **2004/07/14**

Fundamentação A pretensão enquadra-se nos objectivos genéricos de ordenamento do Concelho, constantes na proposta de revisão do Plano Director Municipal.

Sugestões / Exposições decididas em sede da discussão das Freguesias

N.º de Entrada - CMTV 05377 4-b **Data de entrada - CMTV** 04-03-2004 **N.º de Exposição** **4**

Identificação do requerente

Nome José Joaquim Epifânio

Localidade Varatojo

Sugestão / Exposição

Sintese Pretende ampliar a área urbana da sua parcela.

Identificação do prédio

Freguesia Santa Maria e São Miguel

Denominação Casal do Espirito Santo

Secção Cadastral G Artigo N.º 045

Decisão Final

Deliberação **Dá provimento parcial** Data da Reunião do Executivo **2004/07/16**

Fundamentação A pretensão é deferida parcialmente mediante a reconversão de parte da propriedade para área urbana/urbanizável, para construção de moradia unifamiliar, na medida em que se enquadra nos objectivos genéricos de ordenamento do Concelho, constantes na proposta de revisão do Plano Director Municipal.

N.º de Entrada - CMTV 05379 4-b **Data de entrada - CMTV** 04-03-2004 **N.º de Exposição** **5**

Identificação do requerente

Nome António Isidro Luis da Silva

Localidade Ponte do Rol

Sugestão / Exposição

Sintese Pretende-se incluir em área urbana/urbanizável a parcela.

Identificação do prédio

Freguesia Ventosa

Denominação Fonte Velha

Secção Cadastral A Artigo N.º 036

Decisão Final

Deliberação **Não dá provimento** Data da Reunião do Executivo **2004/07/09**

Fundamentação A parcela encontra-se abrangida por servidões legais em vigor (Reserva Agrícola Nacional e/ou Reserva Ecológica Nacional e/ou Zonas Inundáveis), e a sua reclassificação não se enquadra nos objectivos genéricos de ordenamento do Concelho, constantes na proposta de revisão do Plano Director Municipal na medida em que contraria o princípio da contenção da dispersão urbana.

N.º de Entrada - CMTV 03066 0-r **Data de entrada - CMTV** 04-03-2004 **N.º de Exposição** **6**

Identificação do requerente

Nome Câmara Municipal de Torres Vedras

Localidade Torres Vedras

Sugestão / Exposição

Sintese Pretende-se incluir a parcela em área de equipamento proposto a fim de permitir a construção de futura Escola Básica Integrada de Ventosa.

Identificação do prédio

Freguesia Ventosa

Denominação

Secção Cadastral F Artigo N.º 002

Decisão Final

Deliberação **Dá provimento** Data da Reunião do Executivo **2004/07/09**

Fundamentação A pretensão enquadra-se nos objectivos genéricos de ordenamento do Concelho, constantes na proposta de revisão do Plano Director Municipal.

Sugestões / Exposições decididas em sede da discussão das Freguesias

N.º de Entrada - CMTV 05426 4-b **Data de entrada - CMTV** 05-03-2004 **N.º de Exposição** **7**

Identificação do requerente

Nome Manuel Carlos Sousa Caldeira

Localidade Torres Vedras

Sugestão / Exposição

Sintese Pretende incluir a parcela em área urbana tendo presente a construção existente na mesma, retirando a classificação de verde ecológico urbano.

Identificação do prédio

Freguesia São Pedro e Santiago

Denominação Casal da Mina

Secção Cadastral HH Artigo N.º 008

Decisão Final

Deliberação **Dá provimento** Data da Reunião do Executivo **2004/07/28**

Fundamentação A pretensão enquadra-se nos objectivos genéricos de ordenamento do Concelho, constantes na proposta de revisão do Plano Director Municipal.

N.º de Entrada - CMTV 05429 4-b **Data de entrada - CMTV** 05-03-2004 **N.º de Exposição** **8**

Identificação do requerente

Nome João de Oliveira Costa Godinho

Localidade Alcochete

Sugestão / Exposição

Sintese Pretende-se incluir em área urbana/urbanizável parte da parcela.

Identificação do prédio

Freguesia A-dos-Cunhados

Denominação Azenha de Cima

Secção Cadastral BB Artigo N.º 058

Decisão Final

Deliberação **Não dá provimento** Data da Reunião do Executivo **2004/07/21**

Fundamentação A pretensão não se enquadra nos objectivos genéricos de ordenamento do Concelho, constantes na proposta de revisão do Plano Director Municipal, na medida em que a reclassificação promove o desenvolvimento linear do perímetro urbano, prejudicando a sua coerência global.

N.º de Entrada - CMTV 05463 4-b **Data de entrada - CMTV** 05-03-2004 **N.º de Exposição** **9**

Identificação do requerente

Nome Pedro Maria Bernardes Vilela

Localidade Torres Vedras

Sugestão / Exposição

Sintese Pretende-se ampliar a área urbanizável disponível.

Identificação do prédio

Freguesia Dois Portos

Denominação Quinta de Baixo

Secção Cadastral W Artigo N.º 037

Decisão Final

Deliberação **Não dá provimento** Data da Reunião do Executivo **2004/07/07**

Fundamentação A parcela encontra-se abrangida por servidões legais em vigor (Reserva Agrícola Nacional), e a sua reclassificação não se enquadra nos objectivos genéricos de ordenamento do Concelho, constantes na proposta de revisão do Plano Director Municipal, na medida em que a parcela já dispõe de área urbana e a sua ampliação contraria a coerência global do perímetro urbano.

Sugestões / Exposições decididas em sede da discussão das Freguesias

N.º de Entrada - CMTV 05562 L.D.2.5 **Data de entrada - CMTV** 08-03-2004 **N.º de Exposição** **10**

Identificação do requerente

Nome Carlos Manuel Pinhão de Oliveira Ribeiro

Localidade Lisboa

Sugestão / Exposição

Sintese Pretende-se incluir em área urbana/urbanizável a totalidade da parcela.

Identificação do prédio

Freguesia Runa

Denominação Monte Rei (urbano)

Secção Cadastral G Artigo N.º

Decisão Final

Deliberação **Dá provimento** Data da Reunião do Executivo **2004/07/02**

Fundamentação A pretensão enquadra-se nos objectivos genéricos de ordenamento do Concelho, constantes na proposta de revisão do Plano Director Municipal.

N.º de Entrada - CMTV 05605 L.D.2.5 **Data de entrada - CMTV** 08-03-2004 **N.º de Exposição** **11**

Identificação do requerente

Nome Alzira do Rosário Duarte Elias Martins

Localidade Ericeira

Sugestão / Exposição

Sintese Pretende incluir em área urbana/urbanizável uma faixa de 40 metros.

Identificação do prédio

Freguesia Silveira

Denominação Vale da Vinha

Secção Cadastral M Artigo N.º 098

Decisão Final

Deliberação **Não dá provimento** Data da Reunião do Executivo **2004/07/21**

Fundamentação A parcela encontra-se abrangida por servidões legais em vigor (Reserva Agrícola Nacional e parcialmente Reserva Ecológica Nacional), e a sua reclassificação não se enquadra nos objectivos genéricos de ordenamento do Concelho, constantes na proposta de revisão do Plano Director Municipal na medida em que contraria o princípio da contenção da dispersão urbana.

N.º de Entrada - CMTV 05869 L.D.2.5 **Data de entrada - CMTV** 10-03-2004 **N.º de Exposição** **12**

Identificação do requerente

Nome António Trindade Cunha

Localidade Mem Martins

Sugestão / Exposição

Sintese Pretende-se incluir em área urbana/urbanizável a totalidade da parcela.

Identificação do prédio

Freguesia A-dos-Cunhados

Denominação Terra do Moinho

Secção Cadastral QQ Artigo N.º 042

Decisão Final

Deliberação **Não dá provimento** Data da Reunião do Executivo **2004/07/21**

Fundamentação A pretensão não se enquadra nos objectivos genéricos de ordenamento do Concelho, constantes na proposta de revisão do Plano Director Municipal, na medida em que a parcela já dispõe de área urbana/urbanizável, e a ampliação desta classificação prejudica a coerência global do perímetro urbano.

Sugestões / Exposições decididas em sede da discussão das Freguesias

N.º de Entrada - CMTV 05945 L.D.2.5 **Data de entrada - CMTV** 10-03-2004 **N.º de Exposição** **13**

Identificação do requerente

Nome Luis Filipe Antunes Martins

Localidade Campelos

Sugestão / Exposição	Identificação do prédio
Sintese Pretende-se manter a classificação do PDM de 1995	Freguesia Campelos Denominação Casal Vale Pereiro Secção Cadastral H Artigo N.º

Decisão Final

Deliberação **Dá provimento** Data da Reunião do Executivo **2004/06/30**

Fundamentação A pretensão enquadra-se nos objectivos genéricos de ordenamento do Concelho, constantes na proposta de revisão do Plano Director Municipal.

N.º de Entrada - CMTV 05818 L.D.2.5 **Data de entrada - CMTV** 10-03-2004 **N.º de Exposição** **14**

Identificação do requerente

Nome Maria da Purificação Antunes Mateus da Fonseca

Localidade Ribamar

Sugestão / Exposição	Identificação do prédio
Sintese Pretende-se ampliar a área urbanizável disponível, tendo em conta a área cedida para estrada pública.	Freguesia A-dos-Cunhados Denominação Petigal Secção Cadastral M Artigo N.º 133

Decisão Final

Deliberação **Não dá provimento** Data da Reunião do Executivo **2004/06/30**

Fundamentação A pretensão não se enquadra nos objectivos genéricos de ordenamento do Concelho, constantes na proposta de revisão do Plano Director Municipal, na medida em que a parcela já dispõe de área urbana/urbanizável, e a ampliação desta classificação prejudica a coerência global do perímetro urbano.

N.º de Entrada - CMTV 05819 L.D.2.5 **Data de entrada - CMTV** 10-03-2004 **N.º de Exposição** **15**

Identificação do requerente

Nome Marcelino José dos Santos Bernardes

Localidade São Pedro da Cadeira

Sugestão / Exposição	Identificação do prédio
Sintese Pretende-se incluir em área urbana/urbanizável a parcela, a fim de permitir a construção de moradia unifamiliar.	Freguesia São Pedro da Cadeira Denominação Terra de Porto Chão Secção Cadastral J Artigo N.º 061

Decisão Final

Deliberação **Não dá provimento** Data da Reunião do Executivo **2004/07/14**

Fundamentação A pretensão não se enquadra nos objectivos genéricos de ordenamento do Concelho, constantes na proposta de revisão do Plano Director Municipal, na medida em que a reclassificação promove o desenvolvimento linear do perímetro urbano, prejudicando a sua coerência global.

Sugestões / Exposições decididas em sede da discussão das Freguesias

N.º de Entrada - CMTV 05820 L.D.2.5 **Data de entrada - CMTV** 10-03-2004 **N.º de Exposição** **16**

Identificação do requerente

Nome José Luis da Fonseca Góis

Localidade Torres Vedras

Sugestão / Exposição

Sintese Pretende-se incluir em área urbana/urbanizável a totalidade da parcela.

Identificação do prédio

Freguesia Monte Redondo

Denominação Carrasqueira

Secção Cadastral C Artigo N.º 059

Decisão Final

Deliberação **Não dá provimento** Data da Reunião do Executivo **2004/07/02**

Fundamentação A pretensão não se enquadra nos objectivos genéricos de ordenamento do Concelho, constantes na proposta de revisão do Plano Director Municipal, na medida em que a reclassificação promove o desenvolvimento linear do perímetro urbano, prejudicando a sua coerência global.

N.º de Entrada - CMTV 05822 L.D.2.5 **Data de entrada - CMTV** 10-03-2004 **N.º de Exposição** **18**

Identificação do requerente

Nome António Paulo

Localidade Carvalhais

Sugestão / Exposição

Sintese Pretende-se incluir em área urbana/urbanizável a parcela, a fim de permitir a construção de moradia unifamiliar.

Identificação do prédio

Freguesia São Pedro da Cadeira

Denominação Gentias

Secção Cadastral A Artigo N.º 036

Decisão Final

Deliberação **Dá provimento** Data da Reunião do Executivo **2004/07/14**

Fundamentação A pretensão enquadra-se nos objectivos genéricos de ordenamento do Concelho, constantes na proposta de revisão do Plano Director Municipal.

N.º de Entrada - CMTV 05823 L.D.2.5 **Data de entrada - CMTV** 10-03-2004 **N.º de Exposição** **19**

Identificação do requerente

Nome José Miguel dos Santos

Localidade Santa Cruz

Sugestão / Exposição

Sintese Pretende edificar um empreendimento turístico na sua parcela.

Identificação do prédio

Freguesia Silveira

Denominação Cabeça Casal da herança

Secção Cadastral B Artigo N.º 036

Decisão Final

Deliberação **Não dá provimento** Data da Reunião do Executivo **2004/07/21**

Fundamentação A parcela encontra-se abrangida por servidões legais em vigor (Reserva Agrícola Nacional), e por Plano Especial de Ordenamento do Território em vigor – Plano de Ordenamento da Orla Costeira (POOC) Alcobaça-Mafra – Resolução de Conselho de Ministros n.º 11 de 2002, publicada no D.R. n.º 14/2002, série I – B, de 17 de Janeiro do mesmo ano, pelo que a sua reclassificação não se enquadra nos objectivos genéricos de ordenamento do Concelho, constantes na proposta de revisão do Plano Director Municipal

Sugestões / Exposições decididas em sede da discussão das Freguesias

N.º de Entrada - CMTV 05827 L.D.2.5 **Data de entrada - CMTV** 10-03-2004 **N.º de Exposição** **20**

Identificação do requerente

Nome José Miguel dos Santos

Localidade Santa Cruz

Sugestão / Exposição	Identificação do prédio
Sintese: Pretende que na sua parcela lhe seja permitido construir habitação própria ou para descendentes por cada 5.000 metros ou que lhe seja concedida área urbana.	Freguesia: Silveira Denominação: Casal Ermitão Secção Cadastral: A Artigo N.º: 006

Decisão Final

Deliberação **Não dá provimento** Data da Reunião do Executivo **2004/07/21**

Fundamentação A parcela encontra-se abrangida por Plano Especial de Ordenamento do Território em vigor – Plano de Ordenamento da Orla Costeira (POOC) Alcobaça-Mafra – Resolução de Conselho de Ministros n.º 11 de 2002, publicada no D.R. n.º 14/2002, série I – B, de 17 de Janeiro do mesmo ano, e a alteração de classificação não depende deste órgão. A parcela encontra-se, ainda, abrangida por servidões legais em vigor (Reserva Agrícola Nacional e Reserva Ecológica Nacional), e a sua reclassificação não se

N.º de Entrada - CMTV 05831 L.D.2.5 **Data de entrada - CMTV** 10-03-2004 **N.º de Exposição** **21**

Identificação do requerente

Nome Adão Gomes Carvalho

Localidade Cadriceira

Sugestão / Exposição	Identificação do prédio
Sintese: Pretende-se incluir em área urbana/urbanizável a parcela.	Freguesia: Turcifal Denominação: Casal da Bica Secção Cadastral: I Artigo N.º: 003

Decisão Final

Deliberação **Não dá provimento** Data da Reunião do Executivo **2004/07/07**

Fundamentação A pretensão não se enquadra nos objectivos genéricos de ordenamento do Concelho, constantes na proposta de revisão do Plano Director Municipal, na medida em que a parcela se encontra afastada de qualquer perímetro urbano e a sua reclassificação contraria o princípio da contenção da dispersão urbana.

N.º de Entrada - CMTV 05831 L.D.2.5 **Data de entrada - CMTV** 10-03-2004 **N.º de Exposição** **22**

Identificação do requerente

Nome Adão Gomes Carvalho

Localidade Cadriceira

Sugestão / Exposição	Identificação do prédio
Sintese: Pretende-se incluir em área urbana/urbanizável a parcela.	Freguesia: Turcifal Denominação: Vinha do Casal da Bica Secção Cadastral: I Artigo N.º: 004

Decisão Final

Deliberação **Não dá provimento** Data da Reunião do Executivo **2004/07/07**

Fundamentação A pretensão não se enquadra nos objectivos genéricos de ordenamento do Concelho, constantes na proposta de revisão do Plano Director Municipal, na medida em que a parcela se encontra afastada de qualquer perímetro urbano e a sua reclassificação contraria o princípio da contenção da dispersão urbana.

Sugestões / Exposições decididas em sede da discussão das Freguesias

N.º de Entrada - CMTV 05833 L.D.2.5 **Data de entrada - CMTV** 10-03-2004 **N.º de Exposição** **23**

Identificação do requerente

Nome Luis Augusto Costa Silvestre

Localidade Torres Vedras

Sugestão / Exposição	Identificação do prédio
Sintese: Pretende-se incluir em área industrial a totalidade da parcela.	Freguesia: Ponte do Rol Denominação: Casal Ângelico Secção Cadastral: B Artigo N.º: 033

Decisão Final

Deliberação **Dá provimento** Data da Reunião do Executivo **2004/07/14**

Fundamentação A pretensão enquadra-se nos objectivos genéricos de ordenamento do Concelho, constantes na proposta de revisão do Plano Director Municipal, sendo que quanto ao artigo 33, a parte da parcela que se situa a Nascente da E.M. destinar-se-á a equipamento.

N.º de Entrada - CMTV 05833 L.D.2.5 **Data de entrada - CMTV** 10-03-2004 **N.º de Exposição** **24**

Identificação do requerente

Nome Luis Augusto Costa Silvestre

Localidade Torres Vedras

Sugestão / Exposição	Identificação do prédio
Sintese: Pretende-se incluir em área industrial a totalidade da parcela.	Freguesia: Ponte do Rol Denominação: Pinhal da Quinta Secção Cadastral: B Artigo N.º: 034

Decisão Final

Deliberação **Dá provimento** Data da Reunião do Executivo **2004/07/14**

Fundamentação A pretensão enquadra-se nos objectivos genéricos de ordenamento do Concelho, constantes na proposta de revisão do Plano Director Municipal.

N.º de Entrada - CMTV 05840 L.D.2.5 **Data de entrada - CMTV** 10-03-2004 **N.º de Exposição** **25**

Identificação do requerente

Nome Fino Comercio de Autmóveis, Lda

Localidade Torres Vedras

Sugestão / Exposição	Identificação do prédio
Sintese: Pretende-se incluir em área urbana/urbanizável a totalidade da parcela.	Freguesia: São Pedro e Santiago Denominação: Casal do Arrepiado Secção Cadastral: OO Artigo N.º:

Decisão Final

Deliberação **Dá provimento** Data da Reunião do Executivo **2004/07/23**

Fundamentação A pretensão enquadra-se nos objectivos genéricos de ordenamento do Concelho, constantes na proposta de revisão do Plano Director Municipal.

Sugestões / Exposições decididas em sede da discussão das Freguesias

N.º de Entrada - CMTV 05843 L.D.2.5 **Data de entrada - CMTV** 10-03-2004 **N.º de Exposição** **26**

Identificação do requerente

Nome Maria da Conceição Ramos Faria Benedito

Localidade Póvoa de Penafirme

Sugestão / Exposição	Identificação do prédio
Sintese: Pretende-se incluir em área urbana/urbanizável parte da parcela.	Freguesia: A-dos-Cunhados Denominação: Terra da Petisca Secção Cadastral: OO Artigo N.º: 037

Decisão Final

Deliberação **Não dá provimento** Data da Reunião do Executivo **2004/07/21**

Fundamentação A pretensão não se enquadra nos objectivos genéricos de ordenamento do Concelho, constantes na proposta de revisão do Plano Director Municipal, na medida em que a reclassificação promove o desenvolvimento linear do perímetro urbano, prejudicando a sua coerência global.

N.º de Entrada - CMTV 05846 L.D.2.5 **Data de entrada - CMTV** 10-03-2004 **N.º de Exposição** **27**

Identificação do requerente

Nome Maria de Lurdes Moreira de Oliveira

Localidade Casal de Além

Sugestão / Exposição	Identificação do prédio
Sintese: Pretende-se incluir em área urbana/urbanizável a parcela, a fim de permitir a construção de moradias unifamiliares para descendentes.	Freguesia: A-dos-Cunhados Denominação: Casal de Além Secção Cadastral: T Artigo N.º: 022

Decisão Final

Deliberação **Não dá provimento** Data da Reunião do Executivo **2004/07/21**

Fundamentação A pretensão não se enquadra nos objectivos genéricos de ordenamento do Concelho, constantes na proposta de revisão do Plano Director Municipal, na medida em que a reclassificação promove o desenvolvimento linear do perímetro urbano, prejudicando a sua coerência global e compromete uma ocupação equilibrada do território, através da consolidação dos aglomerados urbanos e da preservação da respectiva identidade.

N.º de Entrada - CMTV 05851 L.D.2.5 **Data de entrada - CMTV** 10-03-2004 **N.º de Exposição** **28**

Identificação do requerente

Nome Maria de Fátima Onofre Nunes

Localidade Arneiro

Sugestão / Exposição	Identificação do prédio
Sintese: Pretende-se incluir em área urbana/urbanizável a totalidade da parcela.	Freguesia: Ramalhal Denominação: Valeira Secção Cadastral: F Artigo N.º: 092

Decisão Final

Deliberação **Não dá provimento** Data da Reunião do Executivo **2004/07/14**

Fundamentação A pretensão não se enquadra nos objectivos genéricos de ordenamento do Concelho, constantes na proposta de revisão do Plano Director Municipal, na medida em que a parcela já dispõe de área urbana/urbanizável, e a ampliação desta classificação prejudica a coerência global do perímetro urbano.

Sugestões / Exposições decididas em sede da discussão das Freguesias

N.º de Entrada - CMTV 05858 L.D.2.5 **Data de entrada - CMTV** 10-03-2004 **N.º de Exposição** **29**

Identificação do requerente

Nome Custódio dos Santos Gonçalves

Localidade Casal do Seixo

Sugestão / Exposição

Sintese Pretende-se incluir em área urbana/urbanizável ou de equipamento a parcela.

Identificação do prédio

Freguesia A-dos-Cunhados

Denominação Casal do Seixo

Secção Cadastral R Artigo N.º

Decisão Final

Deliberação **Não dá provimento** Data da Reunião do Executivo **2004/07/21**

Fundamentação A parcela encontra-se abrangida por Plano Especial de Ordenamento do Território em vigor – Plano de Ordenamento da Orla Costeira (POOC) Alcobaça-Mafra – Resolução de Conselho de Ministros n.º 11 de 2002, publicada no D.R. n.º 14/2002, série I – B, de 17 de Janeiro do mesmo ano, e a alteração de classificação não depende deste órgão.

N.º de Entrada - CMTV 05859 L.D.2.5 **Data de entrada - CMTV** 10-03-2004 **N.º de Exposição** **30**

Identificação do requerente

Nome Dulce Cristina da Silva Correia Veiga Carvalho

Localidade Sobral de Monte Agraço

Sugestão / Exposição

Sintese Pretende-se incluir em área urbana/urbanizável a restante área da parcela.

Identificação do prédio

Freguesia Dois Portos

Denominação Seabra

Secção Cadastral AA Artigo N.º 051

Decisão Final

Deliberação **Dá provimento parcial** Data da Reunião do Executivo **2004/07/07**

Fundamentação A pretensão é deferida parcialmente mediante a reconversão de parte da propriedade para área urbana/urbanizável, para construção de moradia unifamiliar, na medida em que se enquadra nos objectivos genéricos de ordenamento do Concelho, constantes na proposta de revisão do Plano Director Municipal.

N.º de Entrada - CMTV 05859 L.D.2.5 **Data de entrada - CMTV** 10-03-2004 **N.º de Exposição** **31**

Identificação do requerente

Nome Dulce Cristina da Silva Correia Veiga Carvalho

Localidade Sobral de Monte Agraço

Sugestão / Exposição

Sintese Pretende-se incluir em área urbana/urbanizável a restante área da parcela.

Identificação do prédio

Freguesia Dois Portos

Denominação Estracadas

Secção Cadastral AA Artigo N.º 053

Decisão Final

Deliberação **Dá provimento parcial** Data da Reunião do Executivo **2004/07/07**

Fundamentação A pretensão é deferida parcialmente mediante a reconversão de parte da propriedade para área urbana/urbanizável, para construção de moradia unifamiliar, na medida em que se enquadra nos objectivos genéricos de ordenamento do Concelho, constantes na proposta de revisão do Plano Director Municipal.

Sugestões / Exposições decididas em sede da discussão das Freguesias

N.º de Entrada - CMTV 05862 L.D.2.5 **Data de entrada - CMTV** 10-03-2004 **N.º de Exposição** **32**

Identificação do requerente

Nome António Porfírio

Localidade Torres Vedras

Sugestão / Exposição

Sintese Pretende-se incluir em área urbana/urbanizável a parcela, a fim de permitir a construção de moradias unifamiliares para descendentes.

Identificação do prédio

Freguesia A-dos-Cunhados

Denominação Raposo

Secção Cadastral OO Artigo N.º 008

Decisão Final

Deliberação **Não dá provimento** Data da Reunião do Executivo **2004/07/21**

Fundamentação A pretensão não se enquadra nos objectivos genéricos de ordenamento do Concelho, constantes na proposta de revisão do Plano Director Municipal, na medida em que a reclassificação pretendida contraria o princípio da contenção da dispersão urbana.

N.º de Entrada - CMTV 05865 L.D.2.5 **Data de entrada - CMTV** 10-03-2004 **N.º de Exposição** **33**

Identificação do requerente

Nome Maria do Rosário Gonçalves

Localidade Casal do Seixo

Sugestão / Exposição

Sintese Pretende-se incluir em área urbana/urbanizável a totalidade ou parte da parcela, a fim de permitir a construção de moradias unifamiliares para descendentes.

Identificação do prédio

Freguesia A-dos-Cunhados

Denominação Casal do Seixo

Secção Cadastral R Artigo N.º

Decisão Final

Deliberação **Não dá provimento** Data da Reunião do Executivo **2004/07/21**

Fundamentação A parcela encontra-se abrangida por Plano Especial de Ordenamento do Território em vigor – Plano de Ordenamento da Orla Costeira (POOC) Alcobaça-Mafra – Resolução de Conselho de Ministros n.º 11 de 2002, publicada no D.R. n.º 14/2002, série I – B, de 17 de Janeiro do mesmo ano, e a alteração de classificação não depende deste órgão.

N.º de Entrada - CMTV 05866 L.D.2.5 **Data de entrada - CMTV** 10-03-2004 **N.º de Exposição** **34**

Identificação do requerente

Nome Bomflex - Sociedade Industrial de Fabrico de Colchões, S.A.

Localidade Runa

Sugestão / Exposição

Sintese Pretende-se reclassificar o uso do solo, de urbanizável para industrial, de forma a poder ampliar a indústria existente.

Identificação do prédio

Freguesia Runa

Denominação Runa

Secção Cadastral G Artigo N.º 107

Decisão Final

Deliberação **Dá provimento** Data da Reunião do Executivo **2004/07/02**

Fundamentação A pretensão enquadra-se nos objectivos genéricos de ordenamento do Concelho, constantes na proposta de revisão do Plano Director Municipal.

Sugestões / Exposições decididas em sede da discussão das Freguesias

N.º de Entrada - CMTV 05866 L.D.2.5 **Data de entrada - CMTV** 10-03-2004 **N.º de Exposição** **35**

Identificação do requerente

Nome Bomflex - Sociedade Industrial de Fabrico de Colchões, S.A.

Localidade Runa

Sugestão / Exposição	Identificação do prédio
Sintese: Pretende-se incluir em área industrial a totalidade da parcela.	Freguesia: Runa Denominação: Runa Secção Cadastral: G Artigo N.º: 109

Decisão Final

Deliberação **Não dá provimento** Data da Reunião do Executivo **2004/07/02**

Fundamentação O executivo reconhece que a reclamação tem pertinência, porém, tratando-se de terrenos abrangidos pela Reserva Agrícola Nacional a alteração de classificação não depende deste órgão.

N.º de Entrada - CMTV 05866 L.D.2.5 **Data de entrada - CMTV** 10-03-2004 **N.º de Exposição** **36**

Identificação do requerente

Nome Bomflex - Sociedade Industrial de Fabrico de Colchões, S.A.

Localidade Runa

Sugestão / Exposição	Identificação do prédio
Sintese: Pretende-se incluir em área industrial a totalidade da parcela.	Freguesia: Runa Denominação: Runa Secção Cadastral: G Artigo N.º: 110

Decisão Final

Deliberação **Não dá provimento** Data da Reunião do Executivo **2004/07/02**

Fundamentação A parcela encontra-se abrangida por servidões legais em vigor (Reserva Agrícola Nacional e Reserva Ecológica Nacional), e a sua reclassificação não se enquadra nos objectivos genéricos de ordenamento do Concelho, constantes na proposta de revisão do Plano Director Municipal na medida em que contraria o princípio da contenção da dispersão urbana.

N.º de Entrada - CMTV 05871 L.D.2.5 **Data de entrada - CMTV** 10-03-2004 **N.º de Exposição** **37**

Identificação do requerente

Nome José Gregório dos Santos

Localidade Casalinhos de Alfaiata

Sugestão / Exposição	Identificação do prédio
Sintese: Pretende-se incluir em área urbana/urbanizável a totalidade da parcela, a fim de permitir a construção de moradia unifamiliar.	Freguesia: Silveira Denominação: Terra da Ladeira Secção Cadastral: V Artigo N.º: 056

Decisão Final

Deliberação **Não dá provimento** Data da Reunião do Executivo **2004/07/21**

Fundamentação A pretensão não se enquadra nos objectivos genéricos de ordenamento do Concelho, constantes na proposta de revisão do Plano Director Municipal, na medida em que a parcela já dispõe de área industrial existente, e a classificação deste prejudica a coerência global do perímetro urbano.

Sugestões / Exposições decididas em sede da discussão das Freguesias

N.º de Entrada - CMTV 05874 L.D.2.5 **Data de entrada - CMTV** 10-03-2004 **N.º de Exposição** **38**

Identificação do requerente

Nome Maria Emilia da Nazaré

Localidade São Domingos de Carmões

Sugestão / Exposição	Identificação do prédio
Sintese: Pretende-se incluir em área urbana/urbanizável a totalidade da parcela, a fim de permitir a construção de moradia unifamiliar.	Freguesia: Carmões Denominação: Sampaio Secção Cadastral: C Artigo N.º: 002

Decisão Final

Deliberação **Dá provimento parcial** Data da Reunião do Executivo **2004/07/02**

Fundamentação A pretensão é deferida parcialmente mediante a reconversão de parte da propriedade para área urbana/urbanizável, para construção de moradia unifamiliar, na medida em que se enquadra nos objectivos genéricos de ordenamento do Concelho, constantes na proposta de revisão do Plano Director Municipal.

N.º de Entrada - CMTV 05884 L.D.2.5 **Data de entrada - CMTV** 10-03-2004 **N.º de Exposição** **39**

Identificação do requerente

Nome Humberto Jorge Esteves Miranda

Localidade Feiteira

Sugestão / Exposição	Identificação do prédio
Sintese: Pretende-se incluir em área urbana/urbanizável a parcela, a fim de permitir a construção de moradia unifamiliar.	Freguesia: São Pedro da Cadeira Denominação: Casal Novo da Camila Secção Cadastral: J Artigo N.º:

Decisão Final

Deliberação **Não dá provimento** Data da Reunião do Executivo **2004/07/14**

Fundamentação A parcela encontra-se abrangida por servidões legais em vigor (Reserva Agrícola Nacional), e a sua reclassificação não se enquadra nos objectivos genéricos de ordenamento do Concelho, constantes na proposta de revisão do Plano Director Municipal na medida em que contraria o princípio da contenção da dispersão urbana.

N.º de Entrada - CMTV 05961 L.D.2.5 **Data de entrada - CMTV** 11-03-2004 **N.º de Exposição** **40**

Identificação do requerente

Nome Ana Rita Inácio António

Localidade A-dos-Cunhados

Sugestão / Exposição	Identificação do prédio
Sintese: Pretende-se incluir em área urbana/urbanizável a parcela, a fim de permitir a construção de moradia unifamiliar.	Freguesia: A-dos-Cunhados Denominação: Branda Secção Cadastral: Y Artigo N.º: 024

Decisão Final

Deliberação **Não dá provimento** Data da Reunião do Executivo **2004/07/21**

Fundamentação A pretensão não se enquadra nos objectivos genéricos de ordenamento do Concelho, constantes na proposta de revisão do Plano Director Municipal, na medida em que a parcela se encontra afastada de qualquer perímetro urbano e a sua reclassificação contraria o princípio da contenção da dispersão urbana.

Sugestões / Exposições decididas em sede da discussão das Freguesias

N.º de Entrada - CMTV 06059 L.D.2.5 **Data de entrada - CMTV** 11-03-2004 **N.º de Exposição** **41**

Identificação do requerente

Nome Maria do Rosário de Jesus Antunes Bernardes

Localidade Turcifal

Sugestão / Exposição	Identificação do prédio
Sintese: Pretende que o perímetro urbano abranja a totalidade da sua parcela, sendo ampliado para Norte.	Freguesia: Silveira Denominação: Terra da Ponta Secção Cadastral: C Artigo N.º: 063

Decisão Final

Deliberação **Não dá provimento** Data da Reunião do Executivo **2004/07/16**

Fundamentação O executivo reconhece que a reclamação tem pertinência, porém, tratando-se de terrenos abrangidos pela Reserva Agrícola Nacional a alteração de classificação não depende deste órgão.

N.º de Entrada - CMTV 06061 L.D.2.5 **Data de entrada - CMTV** 11-03-2004 **N.º de Exposição** **42**

Identificação do requerente

Nome Sandra Maria Pedro Vitorino

Localidade Sobreiro Curvo

Sugestão / Exposição	Identificação do prédio
Sintese: Pretende-se incluir em área urbana/urbanizável a parcela.	Freguesia: A-dos-Cunhados Denominação: Barreira Alta Secção Cadastral: XX Artigo N.º: 061

Decisão Final

Deliberação **Não dá provimento** Data da Reunião do Executivo **2004/07/23**

Fundamentação A pretensão não se enquadra nos objectivos genéricos de ordenamento do Concelho, constantes na proposta de revisão do Plano Director Municipal, na medida em que a reclassificação pretendida prejudica a coerência global do perímetro urbano.

N.º de Entrada - CMTV 06194 L.D.2.5 **Data de entrada - CMTV** 12-03-2004 **N.º de Exposição** **43**

Identificação do requerente

Nome José Carlos da Silva Casaleiro

Localidade Chãos

Sugestão / Exposição	Identificação do prédio
Sintese: Pretende-se incluir em área urbana/urbanizável a parcela.	Freguesia: Ventosa Denominação: Murteira Secção Cadastral: Z Artigo N.º: 072

Decisão Final

Deliberação **Não dá provimento** Data da Reunião do Executivo **2004/07/09**

Fundamentação A parcela encontra-se parcialmente abrangida por servidões legais em vigor (Reserva Agrícola Nacional e Reserva Ecológica Nacional), e a sua reclassificação não se enquadra nos objectivos genéricos de ordenamento do Concelho, constantes na proposta de revisão do Plano Director Municipal na medida em que contraria o princípio da contenção da dispersão urbana.

Sugestões / Exposições decididas em sede da discussão das Freguesias

N.º de Entrada - CMTV 06195 L.D.2.5 **Data de entrada - CMTV** 12-03-2004 **N.º de Exposição** **44**

Identificação do requerente

Nome Rogério Manuel dos Reis Amaro

Localidade Figueiras

Sugestão / Exposição	Identificação do prédio
Sintese Pretende-se incluir em área urbana/urbanizável a parcela.	Freguesia Ventosa Denominação Charnais Secção Cadastral E Artigo N.º 060

Decisão Final

Deliberação **Dá provimento** Data da Reunião do Executivo **2004/07/09**

Fundamentação A pretensão enquadra-se nos objectivos genéricos de ordenamento do Concelho, constantes na proposta de revisão do Plano Director Municipal.

N.º de Entrada - CMTV 06312 L.D.2.5 **Data de entrada - CMTV** 12-03-2004 **N.º de Exposição** **45**

Identificação do requerente

Nome José Augusto da Silva e Herdeiros

Localidade Vale Janelas

Sugestão / Exposição	Identificação do prédio
Sintese Pretende-se incluir em área urbana/urbanizável a totalidade da parcela.	Freguesia A-dos-Cunhados Denominação Hortinhas Secção Cadastral PP Artigo N.º 142

Decisão Final

Deliberação **Não dá provimento** Data da Reunião do Executivo **2004/07/21**

Fundamentação A parcela encontra-se abrangida por servidões legais em vigor (Reserva Agrícola Nacional e Reserva Ecológica Nacional) e a reclassificação pretendida não se enquadra nos objectivos genéricos de ordenamento do Concelho, constantes na proposta de revisão do Plano Director Municipal, na medida em que compromete a existência de áreas verdes necessárias à preservação do meio ambiente e à melhoria da qualidade de vida das populações.

N.º de Entrada - CMTV 06314 L.D.2.5 **Data de entrada - CMTV** 12-03-2004 **N.º de Exposição** **46**

Identificação do requerente

Nome Jorge Ferreira Trindade

Localidade Santa Cruz

Sugestão / Exposição	Identificação do prédio
Sintese Pretende-se incluir em área urbana/urbanizável a parcela.	Freguesia Turcifal Denominação Outeirinhos Secção Cadastral F Artigo N.º 010

Decisão Final

Deliberação **Não dá provimento** Data da Reunião do Executivo **2004/07/07**

Fundamentação A pretensão não se enquadra nos objectivos genéricos de ordenamento do Concelho, constantes na proposta de revisão do Plano Director Municipal, na medida em que a reclassificação promove o desenvolvimento linear do perímetro urbano, prejudicando a sua coerência global.

Sugestões / Exposições decididas em sede da discussão das Freguesias

N.º de Entrada - CMTV 06314 L.D.2.5 **Data de entrada - CMTV** 12-03-2004 **N.º de Exposição** **47**

Identificação do requerente

Nome Jorge Ferreira Trindade

Localidade Santa Cruz

Sugestão / Exposição

Sintese Pretende-se incluir em área urbana/urbanizável a parcela.

Identificação do prédio

Freguesia Turcifal

Denominação Vinha da Igreja

Secção Cadastral F Artigo N.º 011

Decisão Final

Deliberação **Não dá provimento** Data da Reunião do Executivo **2004/07/07**

Fundamentação A pretensão não se enquadra nos objectivos genéricos de ordenamento do Concelho, constantes na proposta de revisão do Plano Director Municipal, na medida em que a reclassificação promove o desenvolvimento linear do perímetro urbano, prejudicando a sua coerência global.

N.º de Entrada - CMTV 06317 L.D.2.5 **Data de entrada - CMTV** 12-03-2004 **N.º de Exposição** **48**

Identificação do requerente

Nome José Maria Norte Custódinho

Localidade Torres Vedras

Sugestão / Exposição

Sintese Pretende-se manter a classificação do PDM de 1995.

Identificação do prédio

Freguesia Carmões

Denominação Casal da Cerca

Secção Cadastral G Artigo N.º 036

Decisão Final

Deliberação **Dá provimento** Data da Reunião do Executivo **2004/07/02**

Fundamentação A pretensão enquadra-se nos objectivos genéricos de ordenamento do Concelho, constantes na proposta de revisão do Plano Director Municipal e dos critérios de ponderação da Discussão Pública.

N.º de Entrada - CMTV 06323 L.D.2.5 **Data de entrada - CMTV** 12-03-2004 **N.º de Exposição** **49**

Identificação do requerente

Nome Joaquim Manuel Bernardino

Localidade Maceira

Sugestão / Exposição

Sintese Pretende-se incluir em área urbana/urbanizável parte da parcela, a fim de permitir a construção de moradias unifamiliares para descendentes.

Identificação do prédio

Freguesia A-dos-Cunhados

Denominação Serpigeira

Secção Cadastral H Artigo N.º 005

Decisão Final

Deliberação **Não dá provimento** Data da Reunião do Executivo **2004/06/30**

Fundamentação A pretensão não se enquadra nos objectivos genéricos de ordenamento do Concelho, constantes na proposta de revisão do Plano Director Municipal, visto que a reclassificação pretendida prejudica a coerência global do perímetro urbano.

Sugestões / Exposições decididas em sede da discussão das Freguesias

N.º de Entrada - CMTV 06331 L.D.2.5 **Data de entrada - CMTV** 15-03-2004 **N.º de Exposição** **50**

Identificação do requerente

Nome José Rodrigues Veloso

Localidade Ordasqueira

Sugestão / Exposição

Sintese Pretende-se incluir em área urbana/urbanizável a parcela, a fim de permitir a construção de moradias unifamiliares para descendentes.

Identificação do prédio

Freguesia Matacães

Denominação Casal do Esteval

Secção Cadastral M Artigo N.º

Decisão Final

Deliberação **Não dá provimento** Data da Reunião do Executivo **2004/07/02**

Fundamentação A pretensão não se enquadra nos objectivos genéricos de ordenamento do Concelho, constantes na proposta de revisão do Plano Director Municipal, na medida em que a parcela se encontra afastada de qualquer perímetro urbano e a sua reclassificação contraria o princípio da contenção da dispersão urbana, encontrando-se abrangida por servidões legais em vigor (Reserva Agrícola Nacional).

N.º de Entrada - CMTV 06332 L.D.2.5 **Data de entrada - CMTV** 15-03-2004 **N.º de Exposição** **51**

Identificação do requerente

Nome José Augusto Vieira de Miranda

Localidade Torres Vedras

Sugestão / Exposição

Sintese Pretende-se manter a classificação do PDM de 1995, tendo em conta a informação prévia de Loteamento aprovada.

Identificação do prédio

Freguesia Matacães

Denominação Vinha da Cruz

Secção Cadastral E Artigo N.º 031

Decisão Final

Deliberação **Não dá provimento** Data da Reunião do Executivo **2004/07/02**

Fundamentação A pretensão não se enquadra nos objectivos genéricos de ordenamento do Concelho, constantes na proposta de revisão do Plano Director Municipal, na medida em que a reclassificação promove o desenvolvimento linear do perímetro urbano, prejudicando a sua coerência global e compromete a ocupação equilibrada do território, através da consolidação dos aglomerados urbanos e da preservação da respectiva identidade.

N.º de Entrada - CMTV 06359 L.D.2.5 **Data de entrada - CMTV** 15-03-2004 **N.º de Exposição** **52**

Identificação do requerente

Nome Luis Pereira

Localidade Casal do Grilo

Sugestão / Exposição

Sintese Pretende-se incluir em área urbana/urbanizável a parcela, a fim de permitir a construção de moradia unifamiliar.

Identificação do prédio

Freguesia Ventosa

Denominação Concelho

Secção Cadastral Y Artigo N.º 033

Decisão Final

Deliberação **Dá provimento parcial** Data da Reunião do Executivo **2004/07/09**

Fundamentação A pretensão é deferida parcialmente mediante a reconversão de parte da propriedade para área urbana/urbanizável, para construção de moradia unifamiliar, na medida em que se enquadra nos objectivos genéricos de ordenamento do Concelho, constantes na proposta de revisão do Plano Director Municipal.

Sugestões / Exposições decididas em sede da discussão das Freguesias

N.º de Entrada - CMTV 06359 L.D.2.5 **Data de entrada - CMTV** 15-03-2004 **N.º de Exposição** **53**

Identificação do requerente

Nome Luis Pereira

Localidade Casal do Grilo

Sugestão / Exposição	Identificação do prédio
Sintese: Pretende-se incluir em área urbana/urbanizável a parcela, a fim de permitir a construção de moradia unifamiliar.	Freguesia: Ventosa Denominação: Vale Carreiras Secção Cadastral: Y Artigo N.º: 034

Decisão Final

Deliberação **Dá provimento parcial** Data da Reunião do Executivo **2004/07/09**

Fundamentação A pretensão é deferida parcialmente mediante a reconversão de parte da propriedade para área urbana/urbanizável, para construção de moradia unifamiliar, na medida em que se enquadra nos objectivos genéricos de ordenamento do Concelho, constantes na proposta de revisão do Plano Director Municipal.

N.º de Entrada - CMTV 06360 L.D.2.5 **Data de entrada - CMTV** 15-03-2004 **N.º de Exposição** **54**

Identificação do requerente

Nome Maria Fernanda da Silva Franco Carlos

Localidade Bececarias

Sugestão / Exposição	Identificação do prédio
Sintese: Pretende-se incluir em área urbana/urbanizável a totalidade da parcela.	Freguesia: São Pedro da Cadeira Denominação: Terra da Porta Secção Cadastral: D Artigo N.º: 024

Decisão Final

Deliberação **Não dá provimento** Data da Reunião do Executivo **2004/07/14**

Fundamentação A pretensão não se enquadra nos objectivos genéricos de ordenamento do Concelho, constantes na proposta de revisão do Plano Director Municipal, na medida em que a parcela já dispõe de área urbana/urbanizável, e a ampliação desta classificação prejudica a salvaguarda do património histórico e cultural presente na envolvente.

N.º de Entrada - CMTV 06362 L.D.2.5 **Data de entrada - CMTV** 15-03-2004 **N.º de Exposição** **55**

Identificação do requerente

Nome Nuno Maria Brilha Vilela

Localidade Torres Vedras

Sugestão / Exposição	Identificação do prédio
Sintese: Pretende uma implementação concreta do Plano Municipal de Ambiente na revisão do PDM.	Freguesia: Genérica Denominação: Secção Cadastral: Artigo N.º:

Decisão Final

Deliberação **Tomou conhecimento** Data da Reunião do Executivo **2004/07/28**

Fundamentação O executivo agradece o contributo e informa que muitas das sugestões estão vertidas na proposta de revisão do PDM.

Sugestões / Exposições decididas em sede da discussão das Freguesias

N.º de Entrada - CMTV 06364 L.D.2.5 **Data de entrada - CMTV** 15-03-2004 **N.º de Exposição** **56**

Identificação do requerente

Nome Nuno Maria Brilha Vilela

Localidade Torres Vedras

Sugestão / Exposição

Sintese Sugere que no documento "Estudos de Caracterização" do Plano seja mencionado o POOC. Sugere ainda que no que diz respeito ao inventário municipal sobre o património, deve ser feita referência a locais classificados como áreas naturais de valor paisagístico, sitíos rede natura 2000 e

Identificação do prédio

Freguesia Genérica

Denominação

Secção Cadastral Artigo N.º

Decisão Final

Deliberação **Tomou conhecimento** Data da Reunião do Executivo **2004/07/28**

Fundamentação O executivo agradece o contributo e informa que muitas das sugestões estão vertidas na proposta de revisão do PDM.

N.º de Entrada - CMTV 06366 L.D.2.5 **Data de entrada - CMTV** 15-03-2004 **N.º de Exposição** **57**

Identificação do requerente

Nome José Antunes

Localidade Campelos

Sugestão / Exposição

Sintese Pretende-se manter a classificação do PDM de 1995

Identificação do prédio

Freguesia Campelos

Denominação Casal do Vale Pereiro

Secção Cadastral H Artigo N.º 229

Decisão Final

Deliberação **Dá provimento** Data da Reunião do Executivo **2004/06/30**

Fundamentação A pretensão enquadra-se nos objectivos genéricos de ordenamento do Concelho, constantes na proposta de revisão do Plano Director Municipal.

N.º de Entrada - CMTV 06373 L.D.2.5 **Data de entrada - CMTV** 15-03-2004 **N.º de Exposição** **58**

Identificação do requerente

Nome José Antunes

Localidade Campelos

Sugestão / Exposição

Sintese Pretende-se incluir em área urbana/urbanizável a totalidade da parcela.

Identificação do prédio

Freguesia Campelos

Denominação Vale Pereiro

Secção Cadastral H Artigo N.º 232

Decisão Final

Deliberação **Tomou conhecimento** Data da Reunião do Executivo **2004/06/30**

Fundamentação A Câmara Municipal tomou conhecimento mas não deliberou, uma vez que a proposta de plano já contempla a pretensão do requerente.

Sugestões / Exposições decididas em sede da discussão das Freguesias

N.º de Entrada - CMTV 06374 L.D.2.5 **Data de entrada - CMTV** 15-03-2004 **N.º de Exposição** **59**

Identificação do requerente

Nome Pedro Gonçalo Marques Ferreira

Localidade Paúl

Sugestão / Exposição

Sintese Pretende-se incluir em área urbana/urbanizável a totalidade da parcela, a fim de permitir a construção de moradia unifamiliar.

Identificação do prédio

Freguesia São Pedro e Santiago

Denominação Vale do Bode

Secção Cadastral T Artigo N.º 088

Decisão Final

Deliberação **Não dá provimento** Data da Reunião do Executivo **2004/07/28**

Fundamentação A parcela encontra-se abrangida por servidões legais em vigor (Zona Especial de Protecção - ZEP - Forte de São Vicente), e a sua reclassificação não se enquadra nos objectivos genéricos de ordenamento do Concelho, constantes na proposta de revisão do Plano Director Municipal na medida em que contraria o princípio da contenção da dispersão urbana.

N.º de Entrada - CMTV 06420 L.D.2.5 **Data de entrada - CMTV** 15-03-2004 **N.º de Exposição** **60**

Identificação do requerente

Nome Carlos Alberto Clemente Eduardo

Localidade Torres Vedras

Sugestão / Exposição

Sintese Pretende-se incluir em área urbana/urbanizável a parcela, a fim de permitir a construção de moradia unifamiliar para o próprio.

Identificação do prédio

Freguesia Maxial

Denominação Figueiredo

Secção Cadastral BB Artigo N.º 003

Decisão Final

Deliberação **Não dá provimento** Data da Reunião do Executivo **2004/06/30**

Fundamentação A parcela encontra-se abrangida por servidões legais em vigor (Reserva Agrícola Nacional e Reserva Ecológica Nacional), e a sua reclassificação não se enquadra nos objectivos genéricos de ordenamento do Concelho, constantes na proposta de revisão do Plano Director Municipal na medida em que contraria o princípio da contenção da dispersão urbana.

N.º de Entrada - CMTV 06425 L.D.2.5 **Data de entrada - CMTV** 15-03-2004 **N.º de Exposição** **61**

Identificação do requerente

Nome João Henrique Roque dos Santos

Localidade Casalinhos de Alfaiata

Sugestão / Exposição

Sintese Pretende-se incluir em área urbana/urbanizável a totalidade da parcela.

Identificação do prédio

Freguesia Silveira

Denominação Terra Cravo

Secção Cadastral U Artigo N.º

Decisão Final

Deliberação **Não dá provimento** Data da Reunião do Executivo **2004/07/21**

Fundamentação A parcela encontra-se abrangida por servidões legais em vigor (Reserva Agrícola Nacional e parcialmente Reserva Ecológica Nacional), e a sua reclassificação não se enquadra nos objectivos genéricos de ordenamento do Concelho, constantes na proposta de revisão do Plano Director Municipal na medida em que contraria o princípio da contenção da dispersão urbana.

Sugestões / Exposições decididas em sede da discussão das Freguesias

N.º de Entrada - CMTV 06428 L.D.2.5 **Data de entrada - CMTV** 15-03-2004 **N.º de Exposição** **62**

Identificação do requerente

Nome João Henrique Roque dos Santos

Localidade Casalinhos de Alfaiata

Sugestão / Exposição

Sintese Pretende-se incluir em área urbana/urbanizável a totalidade da parcela, a fim de permitir a construção de moradia unifamiliar para descendente.

Identificação do prédio

Freguesia Silveira

Denominação Quinta da Alfaiata

Secção Cadastral U Artigo N.º 006

Decisão Final

Deliberação **Não dá provimento** Data da Reunião do Executivo **2004/07/21**

Fundamentação A parcela encontra-se abrangida por servidões legais em vigor (Reserva Agrícola Nacional, parcialmente e Reserva Ecológica Nacional), e a sua reclassificação não se enquadra nos objectivos genéricos de ordenamento do Concelho, constantes na proposta de revisão do Plano Director Municipal na medida em que contraria o princípio da contenção da dispersão urbana.

N.º de Entrada - CMTV 06543 L.D.2.5 **Data de entrada - CMTV** 15-03-2004 **N.º de Exposição** **64**

Identificação do requerente

Nome Horácio dos Ramos

Localidade Torres Vedras

Sugestão / Exposição

Sintese Pretende-se incluir em área urbana/urbanizável a parcela, a fim de permitir a construção de moradia unifamiliar.

Identificação do prédio

Freguesia A-dos-Cunhados

Denominação Boavista

Secção Cadastral T Artigo N.º 051

Decisão Final

Deliberação **Não dá provimento** Data da Reunião do Executivo **2004/07/21**

Fundamentação A parcela encontra-se abrangida por servidões legais em vigor (Reserva Agrícola Nacional e Reserva Ecológica Nacional), e a sua reclassificação não se enquadra nos objectivos genéricos de ordenamento do Concelho, constantes na proposta de revisão do Plano Director Municipal na medida em que contraria o princípio da contenção da dispersão urbana.

N.º de Entrada - CMTV 06604 L.D.2.5 **Data de entrada - CMTV** 16-03-2004 **N.º de Exposição** **65**

Identificação do requerente

Nome Francisco Joaquim Lourenço

Localidade Sobreiro Curvo

Sugestão / Exposição

Sintese Pretende-se incluir em área urbana/urbanizável a parcela.

Identificação do prédio

Freguesia A-dos-Cunhados

Denominação Casal da Portela

Secção Cadastral FF Artigo N.º 048

Decisão Final

Deliberação **Não dá provimento** Data da Reunião do Executivo **2004/07/21**

Fundamentação A pretensão não se enquadra nos objectivos genéricos de ordenamento do Concelho, constantes na proposta de revisão do Plano Director Municipal, na medida em que a reclassificação promove o desenvolvimento linear do perímetro urbano, prejudicando a sua coerência global.

Sugestões / Exposições decididas em sede da discussão das Freguesias

N.º de Entrada - CMTV 06624 L.D.2.5 **Data de entrada - CMTV** 16-03-2004 **N.º de Exposição** **66**

Identificação do requerente

Nome Gabriel de Oliveira Batista

Localidade Arneiros

Sugestão / Exposição	Identificação do prédio
Sintese Pretende-se ampliar a área urbana disponível.	Freguesia A-dos-Cunhados Denominação Secção Cadastral AAA Artigo N.º 029

Decisão Final

Deliberação **Dá provimento parcial** Data da Reunião do Executivo **2004/07/23**

Fundamentação A pretensão é deferida parcialmente mediante a ampliação de área urbana disponível, para construção de moradia unifamiliar, na medida em que se enquadra nos objectivos genéricos de ordenamento do Concelho, constantes na proposta de revisão do Plano Director Municipal.

N.º de Entrada - CMTV 06628 L.D.2.5 **Data de entrada - CMTV** 16-03-2004 **N.º de Exposição** **67**

Identificação do requerente

Nome Herminio Leandro Gomes da Silva

Localidade Serra da Vila

Sugestão / Exposição	Identificação do prédio
Sintese Pretende ampliar a área urbana da sua parcela.	Freguesia Santa Maria e São Miguel Denominação Secção Cadastral J Artigo N.º 014

Decisão Final

Deliberação **Não dá provimento** Data da Reunião do Executivo **2004/07/16**

Fundamentação A pretensão não se enquadra nos objectivos genéricos de ordenamento do Concelho, constantes na proposta de revisão do Plano Director Municipal, na medida em que a parcela já dispõe de área urbana/urbanizável, e a ampliação desta classificação prejudica a coerência global do perímetro urbano.

N.º de Entrada - CMTV 06633 L.D.2.5 **Data de entrada - CMTV** 16-03-2004 **N.º de Exposição** **68**

Identificação do requerente

Nome Mariana Albina Ramos

Localidade Penedo

Sugestão / Exposição	Identificação do prédio
Sintese Pretende-se incluir em área urbana/urbanizável a parcela, a fim de permitir a construção de moradia unifamiliar para descendente.	Freguesia Carvoeira Denominação Independencias Secção Cadastral G Artigo N.º 125

Decisão Final

Deliberação **Dá provimento parcial** Data da Reunião do Executivo **2004/07/02**

Fundamentação A pretensão é deferida parcialmente mediante a reconversão de parte da propriedade para área de edificação dispersa, para construção de moradia unifamiliar, na medida em que se enquadra nos objectivos genéricos de ordenamento do Concelho, constantes na proposta de revisão do Plano Director Municipal.

Sugestões / Exposições decididas em sede da discussão das Freguesias

N.º de Entrada - CMTV 06640 L.D.2.5 **Data de entrada - CMTV** 16-03-2004 **N.º de Exposição** **69**

Identificação do requerente

Nome António dos Santos Miranda

Localidade Bonaba

Sugestão / Exposição	Identificação do prédio
Sintese: Pretende-se ampliar a área urbanizável disponível.	Freguesia: Ventosa Denominação: Ulmeiral Secção Cadastral: BB Artigo N.º: 051

Decisão Final

Deliberação **Não dá provimento** Data da Reunião do Executivo **2004/07/09**

Fundamentação A pretensão não se enquadra nos objectivos genéricos de ordenamento do Concelho, constantes na proposta de revisão do Plano Director Municipal, na medida em que a parcela já dispõe de área urbana/urbanizável, e a ampliação desta classificação prejudica a coerência global do perímetro urbano.

N.º de Entrada - CMTV 06676 L.D.2.5 **Data de entrada - CMTV** 16-03-2004 **N.º de Exposição** **70**

Identificação do requerente

Nome Eduardo Jorge Pereira da Sousa

Localidade Sobreiro Curvo

Sugestão / Exposição	Identificação do prédio
Sintese: Pretende-se incluir em área urbana/urbanizável a parcela, a fim de permitir a construção de moradia unifamiliar.	Freguesia: A-dos-Cunhados Denominação: Terra da Fonte Secção Cadastral: FF Artigo N.º: 021

Decisão Final

Deliberação **Dá provimento parcial** Data da Reunião do Executivo **2004/07/23**

Fundamentação A pretensão é deferida parcialmente mediante a reconversão de parte da propriedade para área urbana/urbanizável, para construção de moradia unifamiliar, na medida em que se enquadra nos objectivos genéricos de ordenamento do Concelho, constantes na proposta de revisão do Plano Director Municipal.

N.º de Entrada - CMTV 06682 L.D.2.5 **Data de entrada - CMTV** 16-03-2004 **N.º de Exposição** **71**

Identificação do requerente

Nome Orlando dos Santos dos Reis Dias

Localidade Costa de Água

Sugestão / Exposição	Identificação do prédio
Sintese: Pretende-se incluir em área urbana/urbanizável parte da parcela.	Freguesia: Ventosa Denominação: Charnais Secção Cadastral: E Artigo N.º: 055

Decisão Final

Deliberação **Dá provimento parcial** Data da Reunião do Executivo **2004/07/09**

Fundamentação A pretensão é deferida parcialmente mediante a reconversão de parte da propriedade para área urbana/urbanizável, para construção de moradia unifamiliar, na medida em que se enquadra nos objectivos genéricos de ordenamento do Concelho, constantes na proposta de revisão do Plano Director Municipal.

Sugestões / Exposições decididas em sede da discussão das Freguesias

N.º de Entrada - CMTV 06683 L.D.2.5 **Data de entrada - CMTV** 16-03-2004 **N.º de Exposição** **72**

Identificação do requerente

Nome Joaquim Oliveira Marques

Localidade Casal das Areias

Sugestão / Exposição

Sintese Pretende-se incluir em área urbana/urbanizável a parcela, a fim de permitir a construção de moradia unifamiliar.

Identificação do prédio

Freguesia A-dos-Cunhados

Denominação Casal de Santo António

Secção Cadastral B Artigo N.º 027

Decisão Final

Deliberação **Dá provimento parcial** Data da Reunião do Executivo **2004/07/23**

Fundamentação A pretensão é deferida parcialmente mediante a reconversão de parte da propriedade para área urbana/urbanizável, para construção de moradia unifamiliar, na medida em que se enquadra nos objectivos genéricos de ordenamento do Concelho, constantes na proposta de revisão do Plano Director Municipal.

N.º de Entrada - CMTV 06684 L.D.2.5 **Data de entrada - CMTV** 16-03-2004 **N.º de Exposição** **73**

Identificação do requerente

Nome Maria da Graça

Localidade Casal das Portelas

Sugestão / Exposição

Sintese Pretende-se incluir em área urbana/urbanizável a parcela, a fim de permitir a construção de moradias unifamiliares para descendentes.

Identificação do prédio

Freguesia A-dos-Cunhados

Denominação Penicheira

Secção Cadastral R Artigo N.º 022

Decisão Final

Deliberação **Não dá provimento** Data da Reunião do Executivo **2004/07/21**

Fundamentação A parcela encontra-se abrangida por Plano Especial de Ordenamento do Território em vigor – Plano de Ordenamento da Orla Costeira (POOC) Alcobaça-Mafra – Resolução de Conselho de Ministros n.º 11 de 2002, publicada no D.R. n.º 14/2002, série I – B, de 17 de Janeiro do mesmo ano, e a alteração de classificação não depende deste órgão.

N.º de Entrada - CMTV 06685 L.D.2.5 **Data de entrada - CMTV** 16-03-2004 **N.º de Exposição** **74**

Identificação do requerente

Nome José Manuel Barradas Fraústo

Localidade Porto Salvo

Sugestão / Exposição

Sintese Pretende-se incluir em área urbana/urbanizável a totalidade da parcela.

Identificação do prédio

Freguesia Silveira

Denominação Rainhos

Secção Cadastral K Artigo N.º 113

Decisão Final

Deliberação **Dá provimento** Data da Reunião do Executivo **2004/07/21**

Fundamentação A pretensão enquadra-se nos objectivos genéricos de ordenamento do Concelho, constantes na proposta de revisão do Plano Director Municipal, para construção de moradia unifamiliar.

Sugestões / Exposições decididas em sede da discussão das Freguesias

N.º de Entrada - CMTV 06686 L.D.2.5 **Data de entrada - CMTV** 16-03-2004 **N.º de Exposição** **75**

Identificação do requerente

Nome José Mliguel Ferreira Belo

Localidade Carvalhal

Sugestão / Exposição	Identificação do prédio
Sintese Pretende-se incluir em área urbana/urbanizável a parcela.	Freguesia Turcifal Denominação Ribalta Secção Cadastral E Artigo N.º 088

Decisão Final

Deliberação **Não dá provimento** Data da Reunião do Executivo **2004/07/07**

Fundamentação A parcela encontra-se abrangida por servidões legais em vigor (Reserva Agrícola Nacional e Reserva Ecológica Nacional), e a sua reclassificação não se enquadra nos objectivos genéricos de ordenamento do Concelho, constantes na proposta de revisão do Plano Director Municipal na medida em que contraria o princípio da contenção da dispersão urbana.

N.º de Entrada - CMTV 06686 L.D.2.5 **Data de entrada - CMTV** 16-03-2004 **N.º de Exposição** **76**

Identificação do requerente

Nome José Miguel Ferreira Belo

Localidade Carvalhal

Sugestão / Exposição	Identificação do prédio
Sintese Pretende-se incluir em área urbana/urbanizável a parcela.	Freguesia Turcifal Denominação Calçada Secção Cadastral L Artigo N.º 001

Decisão Final

Deliberação **Não dá provimento** Data da Reunião do Executivo **2004/07/07**

Fundamentação A pretensão não se enquadra nos objectivos genéricos de ordenamento do Concelho, constantes na proposta de revisão do Plano Director Municipal, na medida em que a reclassificação promove o desenvolvimento linear do perímetro urbano, prejudicando a sua coerência global.

N.º de Entrada - CMTV 06686 L.D.2.5 **Data de entrada - CMTV** 16-03-2004 **N.º de Exposição** **77**

Identificação do requerente

Nome José Mliguel Ferreira Belo

Localidade Carvalhal

Sugestão / Exposição	Identificação do prédio
Sintese Pretende-se incluir em área urbana/urbanizável a parcela.	Freguesia Turcifal Denominação Ribalta Secção Cadastral E Artigo N.º 093

Decisão Final

Deliberação **Não dá provimento** Data da Reunião do Executivo **2004/07/07**

Fundamentação A pretensão não se enquadra nos objectivos genéricos de ordenamento do Concelho, constantes na proposta de revisão do Plano Director Municipal, na medida em que a reclassificação promove o desenvolvimento linear do perímetro urbano, prejudicando a sua coerência global.

Sugestões / Exposições decididas em sede da discussão das Freguesias

N.º de Entrada - CMTV 06687 L.D.2.5 **Data de entrada - CMTV** 16-03-2004 **N.º de Exposição** **78**

Identificação do requerente

Nome João Lopes de Matos

Localidade Lisboa

Sugestão / Exposição

Sintese Pretende-se incluir em área urbana/urbanizável a parcela, a fim de permitir a construção de moradia unifamiliar.

Identificação do prédio

Freguesia Silveira

Denominação Gafanhotos e Passagens

Secção Cadastral D Artigo N.º 217

Decisão Final

Deliberação **Não dá provimento** Data da Reunião do Executivo **2004/07/21**

Fundamentação A parcela encontra-se abrangida por servidões legais em vigor (Reserva Agrícola Nacional), e a sua reclassificação não se enquadra nos objectivos genéricos de ordenamento do Concelho, constantes na proposta de revisão do Plano Director Municipal na medida em que contraria o princípio da contenção da dispersão urbana.

N.º de Entrada - CMTV 06718 L.D.2.5 **Data de entrada - CMTV** 17-03-2004 **N.º de Exposição** **79**

Identificação do requerente

Nome Maria da Luz Roque Alves Franco

Localidade Bordinheira

Sugestão / Exposição

Sintese Pretende-se incluir em área urbana/urbanizável a totalidade da parcela.

Identificação do prédio

Freguesia Ventosa

Denominação Vinha do Poço

Secção Cadastral B Artigo N.º 047

Decisão Final

Deliberação **Não dá provimento** Data da Reunião do Executivo **2004/07/09**

Fundamentação A pretensão não se enquadra nos objectivos genéricos de ordenamento do Concelho, constantes na proposta de revisão do Plano Director Municipal, na medida em que a parcela já dispõe de área urbana/urbanizável, e a ampliação desta classificação prejudica a coerência global do perímetro urbano.

N.º de Entrada - CMTV 06719 L.D.2.5 **Data de entrada - CMTV** 17-03-2004 **N.º de Exposição** **80**

Identificação do requerente

Nome Eduardo Silva Pacheco Marques

Localidade Aldeia Nossa Senhora da Glória

Sugestão / Exposição

Sintese Pretende-se incluir em área urbana/urbanizável a totalidade da parcela.

Identificação do prédio

Freguesia Carvoeira

Denominação Carrasqueira

Secção Cadastral E Artigo N.º 083

Decisão Final

Deliberação **Não dá provimento** Data da Reunião do Executivo **2004/07/02**

Fundamentação A pretensão não se enquadra nos objectivos genéricos de ordenamento do Concelho, constantes na proposta de revisão do Plano Director Municipal, na medida em que a reclassificação promove o desenvolvimento linear do perímetro urbano, prejudicando a sua coerência global.

Sugestões / Exposições decididas em sede da discussão das Freguesias

N.º de Entrada - CMTV 06719 L.D.2.5 **Data de entrada - CMTV** 17-03-2004 **N.º de Exposição** **81**

Identificação do requerente

Nome Eduardo Silva Pacheco Marques

Localidade Aldeia Nossa Senhora da Glória

Sugestão / Exposição	Identificação do prédio
Sintese: Pretende-se incluir em área urbana/urbanizável a totalidade da parcela.	Freguesia: Carvoeira Denominação: Carrasqueira Secção Cadastral: E Artigo N.º: 054

Decisão Final

Deliberação **Não dá provimento** Data da Reunião do Executivo **2004/07/02**

Fundamentação A pretensão não se enquadra nos objectivos genéricos de ordenamento do Concelho, constantes na proposta de revisão do Plano Director Municipal, na medida em que a reclassificação promove o desenvolvimento linear do perímetro urbano, prejudicando a sua coerência global.

N.º de Entrada - CMTV 06719 L.D.2.5 **Data de entrada - CMTV** 17-03-2004 **N.º de Exposição** **82**

Identificação do requerente

Nome Eduardo Silva Pacheco Marques

Localidade Aldeia Nossa Senhora da Glória

Sugestão / Exposição	Identificação do prédio
Sintese: Propõe a abertura de uma via para melhor circulação no perímetro urbano de Aldeia Nossa Senhora da Glória e a reclassificação dos terrenos para áreas urbanas/urbanizáveis, circundantes.	Freguesia: Carvoeira Denominação: Aldeia Nossa Senhora da Glória Secção Cadastral: Artigo N.º:

Decisão Final

Deliberação **Não dá provimento** Data da Reunião do Executivo **2004/07/02**

Fundamentação A pretensão não se enquadra nos objectivos genéricos de ordenamento do Concelho, constantes na proposta de revisão do Plano Director Municipal, na medida em que a reclassificação promove o desenvolvimento linear do perímetro urbano, prejudicando a sua coerência global.

N.º de Entrada - CMTV 06720 L.D.2.5 **Data de entrada - CMTV** 17-03-2004 **N.º de Exposição** **83**

Identificação do requerente

Nome Fernando Jorge Bernandes Pedreira Carneiro

Localidade Turcifal

Sugestão / Exposição	Identificação do prédio
Sintese: Pretende-se incluir em área urbana/urbanizável a restante área da parcela.	Freguesia: Turcifal Denominação: Almargem Secção Cadastral: D Artigo N.º: 079

Decisão Final

Deliberação **Não dá provimento** Data da Reunião do Executivo **2004/07/07**

Fundamentação A pretensão não se enquadra nos objectivos genéricos de ordenamento do Concelho, constantes na proposta de revisão do Plano Director Municipal, na medida em que a parcela já dispõe de área urbana/urbanizável, e a ampliação desta classificação prejudica a coerência global do perímetro urbano.

Sugestões / Exposições decididas em sede da discussão das Freguesias

N.º de Entrada - CMTV 06723 L.D.2.5 **Data de entrada - CMTV** 17-03-2004 **N.º de Exposição** **84**

Identificação do requerente

Nome Augusto Manuel Antunes dos Santos

Localidade Freiria

Sugestão / Exposição

Sintese Pretende-se incluir em área urbana/urbanizável parte da parcela, a fim de permitir a construção de moradia unifamiliar para descendente.

Identificação do prédio

Freguesia Turcifal

Denominação Rocha

Secção Cadastral N Artigo N.º 066

Decisão Final

Deliberação **Não dá provimento** Data da Reunião do Executivo **2004/07/07**

Fundamentação A pretensão não se enquadra nos objectivos genéricos de ordenamento do Concelho, constantes na proposta de revisão do Plano Director Municipal, na medida em que a parcela se encontra afastada de qualquer perímetro urbano e a sua reclassificação contraria o princípio da contenção da dispersão urbana.

N.º de Entrada - CMTV 06723 L.D.2.5 **Data de entrada - CMTV** 17-03-2004 **N.º de Exposição** **85**

Identificação do requerente

Nome Augusto Manuel Antunes dos Santos

Localidade Freiria

Sugestão / Exposição

Sintese Pretende-se incluir em área urbana/urbanizável parte da parcela, a fim de permitir a construção de moradia unifamiliar para descendente.

Identificação do prédio

Freguesia Turcifal

Denominação Rocha

Secção Cadastral N Artigo N.º 067

Decisão Final

Deliberação **Não dá provimento** Data da Reunião do Executivo **2004/07/07**

Fundamentação A pretensão não se enquadra nos objectivos genéricos de ordenamento do Concelho, constantes na proposta de revisão do Plano Director Municipal, na medida em que a parcela se encontra afastada de qualquer perímetro urbano e a sua reclassificação contraria o princípio da contenção da dispersão urbana.

N.º de Entrada - CMTV 06836 L.D.2.5 **Data de entrada - CMTV** 17-03-2004 **N.º de Exposição** **86**

Identificação do requerente

Nome Belmira Luz Fernandes

Localidade Sobreiro Curvo

Sugestão / Exposição

Sintese Pretende-se incluir em área urbana/urbanizável a parcela, a fim de permitir a construção de moradia unifamiliar para descendente.

Identificação do prédio

Freguesia A-dos-Cunhados

Denominação Poço Grande

Secção Cadastral FF Artigo N.º 067

Decisão Final

Deliberação **Não dá provimento** Data da Reunião do Executivo **2004/07/21**

Fundamentação A pretensão não se enquadra nos objectivos genéricos de ordenamento do Concelho, constantes na proposta de revisão do Plano Director Municipal, na medida em que a reclassificação promove o desenvolvimento linear do perímetro urbano, prejudicando a sua coerência global.

Sugestões / Exposições decididas em sede da discussão das Freguesias

N.º de Entrada - CMTV 06840 L.D.2.5 **Data de entrada - CMTV** 17-03-2004 **N.º de Exposição** **87**

Identificação do requerente

Nome Adoinda Félix

Localidade Sobreiro Curvo

Sugestão / Exposição

Sintese Pretende-se incluir em área urbana/urbanizável a parcela, a fim de permitir a construção de moradias unifamiliares para descendentes.

Identificação do prédio

Freguesia A-dos-Cunhados

Denominação Poço Grande

Secção Cadastral FF Artigo N.º 065

Decisão Final

Deliberação **Não dá provimento** Data da Reunião do Executivo **2004/07/21**

Fundamentação A pretensão não se enquadra nos objectivos genéricos de ordenamento do Concelho, constantes na proposta de revisão do Plano Director Municipal, na medida em que a parcela se encontra afastada de qualquer perímetro urbano e a sua reclassificação contraria o princípio da contenção da dispersão urbana.

N.º de Entrada - CMTV 06841 L.D.2.5 **Data de entrada - CMTV** 17-03-2004 **N.º de Exposição** **88**

Identificação do requerente

Nome Maria Helena da Conceição Vitorino

Localidade Casal das Paradas

Sugestão / Exposição

Sintese Pretende-se garantir um mínimo de área urbana, a fim de permitir a construção de moradia unifamiliar.

Identificação do prédio

Freguesia A-dos-Cunhados

Denominação Barreiral

Secção Cadastral XX Artigo N.º

Decisão Final

Deliberação **Dá provimento parcial** Data da Reunião do Executivo **2004/07/23**

Fundamentação A pretensão é deferida parcialmente mediante a reconversão de parte da propriedade para área urbana/urbanizável, para construção de moradia unifamiliar, na medida em que se enquadra nos objectivos genéricos de ordenamento do Concelho, constantes na proposta de revisão do Plano Director Municipal.

N.º de Entrada - CMTV 06843 L.D.2.5 **Data de entrada - CMTV** 17-03-2004 **N.º de Exposição** **89**

Identificação do requerente

Nome Helena Isabel Vitorino Silva

Localidade Sobreiro Curvo

Sugestão / Exposição

Sintese Pretende-se incluir em área urbana/urbanizável a parcela, a fim de permitir a construção de moradia unifamiliar.

Identificação do prédio

Freguesia A-dos-Cunhados

Denominação Poço Grande

Secção Cadastral FF Artigo N.º 066

Decisão Final

Deliberação **Não dá provimento** Data da Reunião do Executivo **2004/07/21**

Fundamentação A pretensão não se enquadra nos objectivos genéricos de ordenamento do Concelho, constantes na proposta de revisão do Plano Director Municipal, na medida em que a parcela se encontra afastada de qualquer perímetro urbano e a sua reclassificação contraria o princípio da contenção da dispersão urbana.

Sugestões / Exposições decididas em sede da discussão das Freguesias

N.º de Entrada - CMTV 06846 L.D.2.5 **Data de entrada - CMTV** 17-03-2004 **N.º de Exposição** **90**

Identificação do requerente

Nome José Augusto Ferreira Pedro

Localidade Sobreiro Curvo

Sugestão / Exposição

Sintese Pretende-se incluir em área urbana/urbanizável a parcela, a fim de permitir a construção de moradia unifamiliar para descendente.

Identificação do prédio

Freguesia A-dos-Cunhados

Denominação Poço Grande

Secção Cadastral FF Artigo N.º 068

Decisão Final

Deliberação **Não dá provimento** Data da Reunião do Executivo **2004/07/21**

Fundamentação A pretensão não se enquadra nos objectivos genéricos de ordenamento do Concelho, constantes na proposta de revisão do Plano Director Municipal, na medida em que a reclassificação promove o desenvolvimento linear do perímetro urbano, prejudicando a sua coerência global.

N.º de Entrada - CMTV 06848 L.D.2.5 **Data de entrada - CMTV** 17-03-2004 **N.º de Exposição** **91**

Identificação do requerente

Nome Maria do Rosário das Neves Pedro Lourenço

Localidade Sobreiro Curvo

Sugestão / Exposição

Sintese Pretende-se incluir em área urbana/urbanizável a parcela, a fim de permitir a construção de moradia unifamiliar.

Identificação do prédio

Freguesia A-dos-Cunhados

Denominação Poço Grande

Secção Cadastral FF Artigo N.º 067

Decisão Final

Deliberação **Não dá provimento** Data da Reunião do Executivo **2004/07/21**

Fundamentação A pretensão não se enquadra nos objectivos genéricos de ordenamento do Concelho, constantes na proposta de revisão do Plano Director Municipal, na medida em que a reclassificação promove o desenvolvimento linear do perímetro urbano, prejudicando a sua coerência global.

N.º de Entrada - CMTV 06892 L.D.2.5 **Data de entrada - CMTV** 18-03-2004 **N.º de Exposição** **92**

Identificação do requerente

Nome Mário Rodrigues Ribeiro

Localidade Torres Vedras

Sugestão / Exposição

Sintese Pretende-se incluir em área urbana/urbanizável a totalidade da parcela, cedendo o requerente em contrapartida parte do terreno para a via projectada.

Identificação do prédio

Freguesia Campelos

Denominação Fonte Velha

Secção Cadastral N Artigo N.º 007

Decisão Final

Deliberação **Não dá provimento** Data da Reunião do Executivo **2004/06/30**

Fundamentação A pretensão não se enquadra nos objectivos genéricos de ordenamento do Concelho, constantes na proposta de revisão do Plano Director Municipal, na medida em que a parcela se encontra afastada de qualquer perímetro urbano e a sua reclassificação contraria o princípio da contenção da dispersão urbana.

Sugestões / Exposições decididas em sede da discussão das Freguesias

N.º de Entrada - CMTV 06893 L.D.2.5 **Data de entrada - CMTV** 18-03-2004 **N.º de Exposição** **93**

Identificação do requerente

Nome Rosária Fernandes Jorge

Localidade Torres Vedras

Sugestão / Exposição

Sintese Pretende-se incluir em área urbana/urbanizável a parcela, a fim de permitir a construção de moradia unifamiliar.

Identificação do prédio

Freguesia A-dos-Cunhados

Denominação Poço Grande

Secção Cadastral FF Artigo N.º 064

Decisão Final

Deliberação **Não dá provimento** Data da Reunião do Executivo **2004/07/21**

Fundamentação A pretensão não se enquadra nos objectivos genéricos de ordenamento do Concelho, constantes na proposta de revisão do Plano Director Municipal, na medida em que a parcela se encontra afastada de qualquer perímetro urbano e a sua reclassificação contraria o princípio da contenção da dispersão urbana.

N.º de Entrada - CMTV 06895 L.D.2.5 **Data de entrada - CMTV** 18-03-2004 **N.º de Exposição** **94**

Identificação do requerente

Nome Mário Rodrigues Ribeiro

Localidade Torres Vedras

Sugestão / Exposição

Sintese Pretende-se incluir em área urbana/urbanizável a totalidade da parcela, em troca da exploração avicola existente.

Identificação do prédio

Freguesia Campelos

Denominação Fonte Velha

Secção Cadastral N Artigo N.º 006

Decisão Final

Deliberação **Não dá provimento** Data da Reunião do Executivo **2004/06/30**

Fundamentação A pretensão não se enquadra nos objectivos genéricos de ordenamento do Concelho, constantes na proposta de revisão do Plano Director Municipal, na medida em que a reclassificação pretendida prejudica a coerência global do perímetro urbano.

N.º de Entrada - CMTV 06896 L.D.2.5 **Data de entrada - CMTV** 18-03-2004 **N.º de Exposição** **95**

Identificação do requerente

Nome Maria José Dionisio Correia Marques da Silva

Localidade Lisboa

Sugestão / Exposição

Sintese Pretende que seja mantida a classificação de solo do PDM95

Identificação do prédio

Freguesia Carvoeira

Denominação Casal do Clemente

Secção Cadastral K Artigo N.º 137

Decisão Final

Deliberação **Não dá provimento** Data da Reunião do Executivo **2004/07/02**

Fundamentação A pretensão não se enquadra nos objectivos genéricos de ordenamento do Concelho, constantes na proposta de revisão do Plano Director Municipal, na medida em que a reclassificação pretendida prejudica a coerência global do perímetro urbano.

Sugestões / Exposições decididas em sede da discussão das Freguesias

N.º de Entrada - CMTV 06900 L.D.2.5 **Data de entrada - CMTV** 18-03-2004 **N.º de Exposição** **96**

Identificação do requerente

Nome Luis Quintino Luz dos Santos

Localidade Montengrão

Sugestão / Exposição

Sintese Pretende-se incluir em área urbana/urbanizável a parcela, a fim de permitir a construção de moradia unifamiliar para descendente.

Identificação do prédio

Freguesia Ventosa

Denominação Casal do Sol

Secção Cadastral S Artigo N.º 006

Decisão Final

Deliberação **Dá provimento parcial** Data da Reunião do Executivo **2004/07/09**

Fundamentação A pretensão é deferida parcialmente mediante a reconversão de parte da propriedade para área urbana/urbanizável, para construção de moradia unifamiliar, na medida em que se enquadra nos objectivos genéricos de ordenamento do Concelho, constantes na proposta de revisão do Plano Director Municipal.

N.º de Entrada - CMTV 06902 L.D.2.5 **Data de entrada - CMTV** 18-03-2004 **N.º de Exposição** **97**

Identificação do requerente

Nome Maria Lucilia Ramos Gomes

Localidade Montengrão

Sugestão / Exposição

Sintese Pretende-se ampliar a área urbanizável disponível, a fim de permitir a construção de moradia unifamiliar para descendente.

Identificação do prédio

Freguesia Ventosa

Denominação Caramujo

Secção Cadastral BB Artigo N.º 052

Decisão Final

Deliberação **Não dá provimento** Data da Reunião do Executivo **2004/07/09**

Fundamentação A pretensão não se enquadra nos objectivos genéricos de ordenamento do Concelho, constantes na proposta de revisão do Plano Director Municipal, na medida em que a parcela já dispõe de área urbana/urbanizável, e a ampliação desta classificação prejudica a coerência global do perímetro urbano.

N.º de Entrada - CMTV 06903 L.D.2.5 **Data de entrada - CMTV** 18-03-2004 **N.º de Exposição** **98**

Identificação do requerente

Nome Mário Rodrigues Ribeiro

Localidade Torres Vedras

Sugestão / Exposição

Sintese Pretende-se incluir em área urbana/urbanizável a totalidade da parcela, com excepção da área de equipamento.

Identificação do prédio

Freguesia A-dos-Cunhados

Denominação Amieirinha

Secção Cadastral A Artigo N.º 006

Decisão Final

Deliberação **Dá provimento parcial** Data da Reunião do Executivo **2004/07/23**

Fundamentação A pretensão é deferida parcialmente mediante a ampliação do perímetro urbano numa faixa de 40 metros até à área urbanizável a Sul, para construção de moradia unifamiliar, na medida em que se enquadra nos objectivos genéricos de ordenamento do Concelho, constantes na proposta de revisão do Plano Director Municipal.

Sugestões / Exposições decididas em sede da discussão das Freguesias

N.º de Entrada - CMTV 06908 L.D.2.5 **Data de entrada - CMTV** 18-03-2004 **N.º de Exposição** **99**

Identificação do requerente

Nome Vitor José Maia

Localidade Catefica

Sugestão / Exposição	Identificação do prédio
Sintese: Pretende que o limite sul da área de equipamento fique a 50m da moradia de sua propriedade.	Freguesia: Santa Maria e São Miguel Denominação: Casal da Queimada Secção Cadastral: L1 Artigo N.º:

Decisão Final

Deliberação **Dá provimento** Data da Reunião do Executivo **2004/07/16**

Fundamentação A pretensão enquadra-se nos objectivos genéricos de ordenamento do Concelho, constantes na proposta de revisão do Plano Director Municipal.

N.º de Entrada - CMTV 06913 L.D.2.5 **Data de entrada - CMTV** 18-03-2004 **N.º de Exposição** **100**

Identificação do requerente

Nome José Mendes Vicente

Localidade Torres Vedras

Sugestão / Exposição	Identificação do prédio
Sintese: Pretende-se incluir em área urbana/urbanizável parte da parcela.	Freguesia: Matacães Denominação: Além Secção Cadastral: E Artigo N.º: 038

Decisão Final

Deliberação **Dá provimento parcial** Data da Reunião do Executivo **2004/07/02**

Fundamentação A pretensão é deferida parcialmente mediante a reconversão de parte da propriedade para área urbana/urbanizável, para construção de moradia unifamiliar, na medida em que se enquadra nos objectivos genéricos de ordenamento do Concelho, constantes na proposta de revisão do Plano Director Municipal.

N.º de Entrada - CMTV 06991 L.D.2.5 **Data de entrada - CMTV** 18-03-2004 **N.º de Exposição** **102**

Identificação do requerente

Nome Vitor Manuel Miranda Henriques

Localidade Casas Novas

Sugestão / Exposição	Identificação do prédio
Sintese: Pretende-se incluir em área urbana/urbanizável a parcela, a fim de permitir a construção de moradia unifamiliar.	Freguesia: Silveira Denominação: Casal da Casa Branca Secção Cadastral: V Artigo N.º: 079

Decisão Final

Deliberação **Não dá provimento** Data da Reunião do Executivo **2004/07/21**

Fundamentação A pretensão não se enquadra nos objectivos genéricos de ordenamento do Concelho, constantes na proposta de revisão do Plano Director Municipal, na medida em que a parcela se encontra afastada do perímetro urbano e a sua reclassificação contraria o princípio da contenção da dispersão urbana.

Sugestões / Exposições decididas em sede da discussão das Freguesias

N.º de Entrada - CMTV 07005 L.D.2.5 **Data de entrada - CMTV** 18-03-2004 **N.º de Exposição** **103**

Identificação do requerente

Nome António Onofre Francisco

Localidade Torres Vedras

Sugestão / Exposição

Sintese Pretende-se incluir em área urbana/urbanizável a parcela, a fim de permitir a construção de moradia unifamiliar para descendente.

Identificação do prédio

Freguesia Campelos

Denominação Vale Pereiro

Secção Cadastral L Artigo N.º 112

Decisão Final

Deliberação **Dá provimento parcial** Data da Reunião do Executivo **2004/06/30**

Fundamentação A pretensão é deferida parcialmente mediante a reconversão de parte da propriedade para área urbana/urbanizável, para construção de moradia unifamiliar, na medida em que se enquadra nos objectivos genéricos de ordenamento do Concelho, constantes na proposta de revisão do Plano Director Municipal.

N.º de Entrada - CMTV 07010 L.D.2.5 **Data de entrada - CMTV** 18-03-2004 **N.º de Exposição** **104**

Identificação do requerente

Nome Maria do Carmo Silva Camões dos Santos

Localidade Carregueira - Ventosa

Sugestão / Exposição

Sintese Pretende-se incluir em área urbana/urbanizável parte da parcela, a fim de permitir a construção de moradias unifamiliares para descendentes.

Identificação do prédio

Freguesia São Pedro da Cadeira

Denominação Terra dos Carvalhais

Secção Cadastral J Artigo N.º 078

Decisão Final

Deliberação **Não dá provimento** Data da Reunião do Executivo **2004/07/14**

Fundamentação A parcela encontra-se abrangida por servidões legais em vigor (Reserva Agrícola Nacional), e a sua reclassificação não se enquadra nos objectivos genéricos de ordenamento do Concelho, constantes na proposta de revisão do Plano Director Municipal na medida em que contraria o princípio do não desenvolvimento linear dos aglomerados.

N.º de Entrada - CMTV 07012 L.D.2.5 **Data de entrada - CMTV** 18-03-2004 **N.º de Exposição** **105**

Identificação do requerente

Nome António Patrocinio dos Santos

Localidade Carregueira

Sugestão / Exposição

Sintese Pretende-se incluir em área urbana/urbanizável a parcela, a fim de permitir a construção de duas moradias unifamiliares para descendentes.

Identificação do prédio

Freguesia São Pedro da Cadeira

Denominação Vale

Secção Cadastral J Artigo N.º 071

Decisão Final

Deliberação **Não dá provimento** Data da Reunião do Executivo **2004/07/14**

Fundamentação A parcela encontra-se abrangida por servidões legais em vigor (Reserva Agrícola Nacional), e a sua reclassificação não se enquadra nos objectivos genéricos de ordenamento do Concelho, constantes na proposta de revisão do Plano Director Municipal na medida em que prejudica a coerência global do perímetro urbano.

Sugestões / Exposições decididas em sede da discussão das Freguesias

N.º de Entrada - CMTV 07025 L.D.2.5 **Data de entrada - CMTV** 19-03-2004 **N.º de Exposição** **106**

Identificação do requerente

Nome Sociedade Agrícola Quinta dos Trindades, Lda

Localidade Santa Cruz

Sugestão / Exposição

Sintese Pretende incluir as parcelas, na sua totalidade ou apenas junto ao C.M., em área urbanizável.

Identificação do prédio

Freguesia Silveira

Denominação Ferrobico

Secção Cadastral K Artigo N.º 017

Decisão Final

Deliberação **Não dá provimento** Data da Reunião do Executivo **2004/07/21**

Fundamentação A parcela encontra-se parcialmente abrangida por servidões legais em vigor (Reserva Ecológica Nacional), e a sua reclassificação não se enquadra nos objectivos genéricos de ordenamento do Concelho, constantes na proposta de revisão do Plano Director Municipal na medida em que contraria o princípio da contenção da dispersão urbana.

N.º de Entrada - CMTV 07025 L.D.2.5 **Data de entrada - CMTV** 19-03-2004 **N.º de Exposição** **107**

Identificação do requerente

Nome Sociedade Agrícola Quinta dos Trindades, Lda

Localidade Santa Cruz

Sugestão / Exposição

Sintese Pretende incluir as parcelas, na sua totalidade ou apenas junto ao C.M., em área urbanizável.

Identificação do prédio

Freguesia Silveira

Denominação Casal do Seixo

Secção Cadastral K Artigo N.º 018

Decisão Final

Deliberação **Não dá provimento** Data da Reunião do Executivo **2004/07/21**

Fundamentação A parcela encontra-se parcialmente abrangida por servidões legais em vigor (Reserva Ecológica Nacional), e a sua reclassificação não se enquadra nos objectivos genéricos de ordenamento do Concelho, constantes na proposta de revisão do Plano Director Municipal na medida em que contraria o princípio da contenção da dispersão urbana.

N.º de Entrada - CMTV 07025 L.D.2.5 **Data de entrada - CMTV** 19-03-2004 **N.º de Exposição** **108**

Identificação do requerente

Nome Sociedade Agrícola Quinta dos Trindades, Lda

Localidade Santa Cruz

Sugestão / Exposição

Sintese Pretende incluir as parcelas, na sua totalidade ou apenas junto ao C.M., em área urbanizável.

Identificação do prédio

Freguesia Silveira

Denominação Seixo

Secção Cadastral K Artigo N.º 048

Decisão Final

Deliberação **Não dá provimento** Data da Reunião do Executivo **2004/07/21**

Fundamentação A parcela encontra-se parcialmente abrangida por servidões legais em vigor (Reserva Ecológica Nacional), e a sua reclassificação não se enquadra nos objectivos genéricos de ordenamento do Concelho, constantes na proposta de revisão do Plano Director Municipal na medida em que contraria o princípio da contenção da dispersão urbana.

Sugestões / Exposições decididas em sede da discussão das Freguesias

N.º de Entrada - CMTV 07027 L.D.2.5 **Data de entrada - CMTV** 19-03-2004 **N.º de Exposição** **109**

Identificação do requerente

Nome Fernando Miguel Martins Francisco

Localidade Dois Portos

Sugestão / Exposição

Sintese Pretende saber a razão pela qual foi retirada a faixa urbanizável junto à estrada que liga a Folgarosa ao Casal de São Pedro.

Identificação do prédio

Freguesia Dois Portos

Denominação

Secção Cadastral R Artigo N.º

Decisão Final

Deliberação **Não dá provimento** Data da Reunião do Executivo **2004/07/07**

Fundamentação A pretensão não se enquadra nos objectivos genéricos de ordenamento do Concelho, constantes na proposta de revisão do Plano Director Municipal, na medida em que a reclassificação pretendida prejudica a coerência global do perímetro urbano. Aguarda resolução/deliberação dos aspectos regulamentares.

N.º de Entrada - CMTV 07027 L.D.2.5 **Data de entrada - CMTV** 19-03-2004 **N.º de Exposição** **110**

Identificação do requerente

Nome Fernando Miguel Martins Francisco

Localidade Dois Portos

Sugestão / Exposição

Sintese Porque não é retirado o campo de futebol que é leito de cheia

Identificação do prédio

Freguesia Genérica

Denominação

Secção Cadastral Artigo N.º

Decisão Final

Deliberação **Não dá provimento** Data da Reunião do Executivo **2004/07/28**

Fundamentação A pretensão não se enquadra nos objectivos genéricos de ordenamento do Concelho, constantes na proposta de revisão do Plano Director Municipal, na medida em que a reclassificação pretendida prejudica a coerência global do perímetro urbano.

N.º de Entrada - CMTV 07029 L.D.2.5 **Data de entrada - CMTV** 19-03-2004 **N.º de Exposição** **112**

Identificação do requerente

Nome José Manuel Marques Silva

Localidade Feliteira

Sugestão / Exposição

Sintese Pretende-se incluir em área urbana/urbanizável parte da parcela, a fim de permitir a construção de moradia unifamiliar para descendente.

Identificação do prédio

Freguesia Dois Portos

Denominação Marmeleiros

Secção Cadastral BB Artigo N.º 055

Decisão Final

Deliberação **Dá provimento parcial** Data da Reunião do Executivo **2004/07/07**

Fundamentação A pretensão é deferida parcialmente mediante a reconversão de parte da propriedade para área de edificação dispersa, para construção de moradia unifamiliar, na medida em que se enquadra nos objectivos genéricos de ordenamento do Concelho, constantes na proposta de revisão do Plano Director Municipal.

Sugestões / Exposições decididas em sede da discussão das Freguesias

N.º de Entrada - CMTV 07034 L.D.2.5 **Data de entrada - CMTV** 19-03-2004 **N.º de Exposição** **114**

Identificação do requerente

Nome Joaquim Fernando Onofre Gomes

Localidade Ereira

Sugestão / Exposição

Sintese Pretende-se incluir em área urbana/urbanizável parte da parcela, a fim de permitir a construção de moradia unifamiliar para descendente.

Identificação do prédio

Freguesia Maxial

Denominação Terra do Moinho

Secção Cadastral LL Artigo N.º 056

Decisão Final

Deliberação **Não dá provimento** Data da Reunião do Executivo **2004/06/30**

Fundamentação A pretensão não se enquadra nos objectivos genéricos de ordenamento do Concelho, constantes na proposta de revisão do Plano Director Municipal, na medida em que a reclassificação pretendida prejudica a coerência global do perímetro urbano.

N.º de Entrada - CMTV 07037 L.D.2.5 **Data de entrada - CMTV** 19-03-2004 **N.º de Exposição** **115**

Identificação do requerente

Nome Jorge Ferreira Trindade

Localidade Santa Curz

Sugestão / Exposição

Sintese Pretende-se incluir em área urbana/urbanizável a totalidade da parcela.

Identificação do prédio

Freguesia Silveira

Denominação Terra do Gancho

Secção Cadastral M Artigo N.º 096

Decisão Final

Deliberação **Não dá provimento** Data da Reunião do Executivo **2004/07/21**

Fundamentação A parcela encontra-se abrangida por servidões legais em vigor (Reserva Ecológica Nacional), e a sua reclassificação não se enquadra nos objectivos genéricos de ordenamento do Concelho, constantes na proposta de revisão do Plano Director Municipal, na medida em que a parcela já dispõe de área urbana e a sua ampliação prejudica a coerência global do perímetro urbano.

N.º de Entrada - CMTV 07101 L.D.2.5 **Data de entrada - CMTV** 19-03-2004 **N.º de Exposição** **116**

Identificação do requerente

Nome Claudia Sofia Leonardo Lucio

Localidade Casalinho das Oliveiras

Sugestão / Exposição

Sintese Pretende-se incluir em área urbana/urbanizável parte da parcela, a fim de permitir a construção de moradia unifamiliar.

Identificação do prédio

Freguesia Campelos

Denominação Vale Pereiro

Secção Cadastral L Artigo N.º 126

Decisão Final

Deliberação **Não dá provimento** Data da Reunião do Executivo **2004/06/30**

Fundamentação A pretensão não se enquadra nos objectivos genéricos de ordenamento do Concelho, constantes na proposta de revisão do Plano Director Municipal, na medida em que a reclassificação promove o desenvolvimento linear do perímetro urbano, prejudicando a sua coerência global.

Sugestões / Exposições decididas em sede da discussão das Freguesias

N.º de Entrada - CMTV 07103 L.D.2.5 **Data de entrada - CMTV** 19-03-2004 **N.º de Exposição** **117**

Identificação do requerente

Nome Ana Maria da Silva Paulo Lúcio

Localidade Miragaia

Sugestão / Exposição	Identificação do prédio
Sintese: Pretende-se incluir em área urbana/urbanizável parte da parcela, a fim de permitir a construção de moradia unifamiliar.	Freguesia: Campelos Denominação: Vale Pereiro Secção Cadastral: L Artigo N.º: 126

Decisão Final

Deliberação **Não dá provimento** Data da Reunião do Executivo **2004/06/30**

Fundamentação A pretensão não se enquadra nos objectivos genéricos de ordenamento do Concelho, constantes na proposta de revisão do Plano Director Municipal, na medida em que a reclassificação promove o desenvolvimento linear do perímetro urbano, prejudicando a sua coerência global.

N.º de Entrada - CMTV 07114 L.D.2.5 **Data de entrada - CMTV** 19-03-2004 **N.º de Exposição** **118**

Identificação do requerente

Nome Helder José Henriques

Localidade Ribeira de Palheiros

Sugestão / Exposição	Identificação do prédio
Sintese: Pretende-se incluir em área urbana/urbanizável parte da parcela, a fim de permitir a construção de moradia unifamiliar.	Freguesia: Campelos Denominação: Vale Pereiro Secção Cadastral: L Artigo N.º: 126

Decisão Final

Deliberação **Não dá provimento** Data da Reunião do Executivo **2004/06/30**

Fundamentação A pretensão não se enquadra nos objectivos genéricos de ordenamento do Concelho, constantes na proposta de revisão do Plano Director Municipal, na medida em que a reclassificação promove o desenvolvimento linear do perímetro urbano, prejudicando a sua coerência global.

N.º de Entrada - CMTV 07115 L.D.2.5 **Data de entrada - CMTV** 19-03-2004 **N.º de Exposição** **119**

Identificação do requerente

Nome António José Leonardo Lúcio

Localidade Casalinhos das Oliveiras

Sugestão / Exposição	Identificação do prédio
Sintese: Pretende-se incluir em área urbana/urbanizável parte da parcela, a fim de permitir reconverter a arrecadação agrícola para habitação.	Freguesia: Campelos Denominação: Vale Pereiro Secção Cadastral: L Artigo N.º: 126

Decisão Final

Deliberação **Não dá provimento** Data da Reunião do Executivo **2004/06/30**

Fundamentação A pretensão não se enquadra nos objectivos genéricos de ordenamento do Concelho, constantes na proposta de revisão do Plano Director Municipal, na medida em que a reclassificação promove o desenvolvimento linear do perímetro urbano, prejudicando a sua coerência global.

Sugestões / Exposições decididas em sede da discussão das Freguesias

N.º de Entrada - CMTV 07161 L.D.2.5 **Data de entrada - CMTV** 22-03-2004 **N.º de Exposição** **120**

Identificação do requerente

Nome José Alberto de Jesus Lourenço

Localidade Aldeia Nossa Senhora da Glória

Sugestão / Exposição

Sintese Pretende-se incluir em área urbana/urbanizável a totalidade da parcela.

Identificação do prédio

Freguesia Carvoeira

Denominação Hortas e Horta à Fonte

Secção Cadastral E Artigo N.º 167

Decisão Final

Deliberação **Não dá provimento** Data da Reunião do Executivo **2004/07/02**

Fundamentação A parcela encontra-se abrangida por servidões legais em vigor (Reserva Agrícola Nacional), e a sua reclassificação não se enquadra nos objectivos genéricos de ordenamento do Concelho, constantes na proposta de revisão do Plano Director Municipal, na medida em que a parcela já dispõe de área urbanizável e a sua ampliação prejudica a coerência global do perímetro urbano.

N.º de Entrada - CMTV 07162 L.D.2.5 **Data de entrada - CMTV** 22-03-2004 **N.º de Exposição** **121**

Identificação do requerente

Nome José Alberto de Jesus Lourenço

Localidade Aldeia Nossa Senhora da Glória

Sugestão / Exposição

Sintese Pretende-se incluir em área urbana/urbanizável a totalidade da parcela.

Identificação do prédio

Freguesia Carvoeira

Denominação Horta à Fonte

Secção Cadastral E Artigo N.º 166

Decisão Final

Deliberação **Não dá provimento** Data da Reunião do Executivo **2004/07/02**

Fundamentação O executivo reconhece que a reclamação tem pertinência, porém, tratando-se de terrenos abrangidos por Reserva Agrícola Nacional, a alteração de classificação não depende deste órgão.

N.º de Entrada - CMTV 07163 L.D.2.5 **Data de entrada - CMTV** 22-03-2004 **N.º de Exposição** **122**

Identificação do requerente

Nome Maria Aurora Alves Batista

Localidade A-dos-Cunhados

Sugestão / Exposição

Sintese Pretende-se incluir em área urbana/urbanizável a parcela, a fim de permitir a construção de moradia unifamiliar.

Identificação do prédio

Freguesia A-dos-Cunhados

Denominação Retiro

Secção Cadastral YY Artigo N.º 024

Decisão Final

Deliberação **Não dá provimento** Data da Reunião do Executivo **2004/07/21**

Fundamentação A pretensão não se enquadra nos objectivos genéricos de ordenamento do Concelho, constantes na proposta de revisão do Plano Director Municipal, na medida em que área pretendida é atravessada pelo espaço-canal de uma via proposta e a sua reclassificação prejudica a coerência global do perímetro urbano.

Sugestões / Exposições decididas em sede da discussão das Freguesias

N.º de Entrada - CMTV 07164 L.D.2.5 **Data de entrada - CMTV** 22-03-2004 **N.º de Exposição** **123**

Identificação do requerente

Nome IGEI - Investimentos e Gestão de Empreendimentos Imobiliários S.A.

Localidade Outeiro da Zibreira

Sugestão / Exposição	Identificação do prédio
Sintese: a) Pretende-se reclassificar parte da parcela de área de desenvolvimento turístico para área urbanizável, reservando em contrapartida, uma área para equipamento; b) Propõe-se a supressão da restante área de desenvolvimento turístico, mantendo o solo com os usos do	Freguesia Dois Portos Denominação Quinta da Charneca Secção Cadastral B Artigo N.º 001

Decisão Final

Deliberação **Dá provimento parcial** Data da Reunião do Executivo **2004/07/07**

Fundamentação a) A pretensão não se enquadra nos objectivos genéricos de ordenamento do Concelho, constantes na proposta de revisão do Plano Director Municipal, na medida em que a parcela já dispõe de área urbana/urbanizável, e a ampliação desta classificação contraria os princípios de controle do crescimento urbanístico e da contenção da dispersão urbana. Contudo admite-se um ajuste na área urbanizável disponível, prolongando a faixa existente ao longo do caminho 1081-1, junto a Almagra; b e c) As pretensões

N.º de Entrada - CMTV 07165 L.D.2.5 **Data de entrada - CMTV** 22-03-2004 **N.º de Exposição** **124**

Identificação do requerente

Nome Francisco António Luis

Localidade Campelos

Sugestão / Exposição	Identificação do prédio
Sintese: Pretende-se incluir em área urbana/urbanizável a parcela, a fim de permitir a construção de moradias unifamiliares para descendentes.	Freguesia Campelos Denominação Barrada Secção Cadastral G Artigo N.º 039

Decisão Final

Deliberação **Não dá provimento** Data da Reunião do Executivo **2004/06/30**

Fundamentação A pretensão não se enquadra nos objectivos genéricos de ordenamento do Concelho, constantes na proposta de revisão do Plano Director Municipal, na medida em que a parcela é atravessada pelo espaço canal de via proposta e a sua reclassificação promove o desenvolvimento linear do perímetro urbano, prejudicando a sua coerência global.

N.º de Entrada - CMTV 07166 L.D.2.5 **Data de entrada - CMTV** 22-03-2004 **N.º de Exposição** **125**

Identificação do requerente

Nome Carlos António Ramos Miranda Marcos

Localidade Silveira

Sugestão / Exposição	Identificação do prédio
Sintese: Pretende incluir a totalidade do prédio em área urbanizável.	Freguesia Silveira Denominação Monte Guilhão Secção Cadastral U Artigo N.º 063

Decisão Final

Deliberação **Não dá provimento** Data da Reunião do Executivo **2004/07/21**

Fundamentação A parcela encontra-se abrangida por servidões legais em vigor (Reserva Agrícola Nacional), e a sua reclassificação não se enquadra nos objectivos genéricos de ordenamento do Concelho, constantes na proposta de revisão do Plano Director Municipal, na medida em que a parcela já dispõe de área urbana e a sua ampliação prejudica a coerência global do perímetro urbano.

Sugestões / Exposições decididas em sede da discussão das Freguesias

N.º de Entrada - CMTV 07181 L.D.2.5 **Data de entrada - CMTV** 22-03-2004 **N.º de Exposição** **126**

Identificação do requerente

Nome Pedro Alexandre Alfaiate

Localidade Ribamar

Sugestão / Exposição

Sintese Pretende-se incluir em área urbana/urbanizável a parcela, a fim de permitir a construção de moradias unifamiliares para descendentes.

Identificação do prédio

Freguesia Campelos

Denominação Casal da Cruz - Carrasqueira

Secção Cadastral N Artigo N.º 111

Decisão Final

Deliberação **Dá provimento parcial** Data da Reunião do Executivo **2004/06/30**

Fundamentação A pretensão é deferida parcialmente mediante a reconversão de parte da propriedade para área urbana/urbanizável, para construção de moradia unifamiliar, na medida em que se enquadra nos objectivos genéricos de ordenamento do Concelho, constantes na proposta de revisão do Plano Director Municipal.

N.º de Entrada - CMTV 07248 L.D.2.5 **Data de entrada - CMTV** 22-03-2004 **N.º de Exposição** **127**

Identificação do requerente

Nome Ivone Maria Mota Berlenga Ramos

Localidade Cadriceira

Sugestão / Exposição

Sintese Pretende-se incluir em área urbana/urbanizável a parcela, a fim de permitir a construção de moradia unifamiliar para descendente.

Identificação do prédio

Freguesia Turcifal

Denominação Arranhado

Secção Cadastral CC Artigo N.º 012

Decisão Final

Deliberação **Não dá provimento** Data da Reunião do Executivo **2004/07/07**

Fundamentação A pretensão não se enquadra nos objectivos genéricos de ordenamento do Concelho, constantes na proposta de revisão do Plano Director Municipal, na medida em que a parcela se encontra afastada de qualquer perímetro urbano e a sua reclassificação contraria o princípio da contenção da dispersão urbana.

N.º de Entrada - CMTV 07262 L.D.2.5 **Data de entrada - CMTV** 22-03-2004 **N.º de Exposição** **128**

Identificação do requerente

Nome Beltorres, Investimentos Imoblíários S.A.

Localidade Torres Vedras

Sugestão / Exposição

Sintese Pretende que a parcela seja classificada unicamente como solo urbano - áreas urbanas - deixando de haver qualquer referência à actividade hoteleira.

Identificação do prédio

Freguesia Silveira

Denominação

Secção Cadastral A Artigo N.º

Decisão Final

Deliberação **Não dá provimento** Data da Reunião do Executivo **2004/07/16**

Fundamentação A pretensão não se enquadra nos objectivos genéricos de ordenamento do Concelho, constantes na proposta de revisão do Plano Director Municipal, na medida em que a reclassificação contraria a estruturação da actividade turística definida para o concelho e a coerência global do perímetro urbano, sendo de manter as classificações do solo propostas no processo de discussão pública.

Sugestões / Exposições decididas em sede da discussão das Freguesias

N.º de Entrada - CMTV 07271 L.D.2.5 **Data de entrada - CMTV** 22-03-2004 **N.º de Exposição** **129**

Identificação do requerente

Nome Francisco Fernando da Silva Pereira

Localidade Ribeira de Pedrulhos

Sugestão / Exposição	Identificação do prédio
Sintese: Pretende-se incluir em área urbana/urbanizável a totalidade da parcela, a fim de permitir a construção de habitação própria.	Freguesia: Santa Maria e São Miguel Denominação: Secção Cadastral: C Artigo N.º:

Decisão Final

Deliberação **Não dá provimento** Data da Reunião do Executivo **2004/07/16**

Fundamentação A parcela encontra-se abrangida por servidões legais em vigor (Reserva Agrícola Nacional, Reserva Ecológica Nacional e Zonas Inundáveis), e a sua reclassificação não se enquadra nos objectivos genéricos de ordenamento do Concelho, constantes na proposta de revisão do Plano Director Municipal na medida em que contraria o princípio do não desenvolvimento linear dos perímetros urbanos.

N.º de Entrada - CMTV 07273 L.D.2.5 **Data de entrada - CMTV** 22-03-2004 **N.º de Exposição** **130**

Identificação do requerente

Nome António Jorge Franco Antunes

Localidade São Pedro da Cadeira

Sugestão / Exposição	Identificação do prédio
Sintese: Pretende-se incluir em área urbana/urbanizável a totalidade da parcela, a fim de permitir a construção de moradia unifamiliar para descendente.	Freguesia: São Pedro da Cadeira Denominação: Casal do Feno Secção Cadastral: S Artigo N.º: 023

Decisão Final

Deliberação **Não dá provimento** Data da Reunião do Executivo **2004/07/14**

Fundamentação A parcela encontra-se abrangida por servidões legais em vigor (Reserva Agrícola Nacional), e já dispõe de área urbana, pelo que a sua reclassificação não se enquadra nos objectivos genéricos de ordenamento do Concelho, constantes na proposta de revisão do Plano Director Municipal.

N.º de Entrada - CMTV 07278 L.D.2.5 **Data de entrada - CMTV** 22-03-2004 **N.º de Exposição** **131**

Identificação do requerente

Nome Isabel da Conceição Soares Santos Correia

Localidade Sobral de Monte Agraço

Sugestão / Exposição	Identificação do prédio
Sintese: Pretende-se incluir em área urbana/urbanizável a parcela, a fim de permitir a construção de moradia unifamiliar para descendente.	Freguesia: Dois Portos Denominação: Casal Andorinha Secção Cadastral: CC Artigo N.º: 046

Decisão Final

Deliberação **Não dá provimento** Data da Reunião do Executivo **2004/07/07**

Fundamentação A pretensão não se enquadra nos objectivos genéricos de ordenamento do Concelho, constantes na proposta de revisão do Plano Director Municipal, na medida em que a reclassificação pretendida prejudica a coerência global do perímetro urbano.

Sugestões / Exposições decididas em sede da discussão das Freguesias

N.º de Entrada - CMTV 07278 L.D.2.5 **Data de entrada - CMTV** 22-03-2004 **N.º de Exposição** **132**

Identificação do requerente

Nome Isabel da Conceição Soares Santos Correia

Localidade Sobral de Monte Agraço

Sugestão / Exposição	Identificação do prédio
Sintese: Pretende-se incluir em área urbana/urbanizável a parcela, a fim de permitir a construção de moradia unifamiliar para descendente.	Freguesia: Dois Portos Denominação: Casal Andorinha Secção Cadastral: CC Artigo N.º: 047

Decisão Final

Deliberação **Não dá provimento** Data da Reunião do Executivo **2004/07/07**

Fundamentação A pretensão não se enquadra nos objectivos genéricos de ordenamento do Concelho, constantes na proposta de revisão do Plano Director Municipal, na medida em que a reclassificação pretendida prejudica a coerência global do perímetro urbano.

N.º de Entrada - CMTV 07314 L.D.2.5 **Data de entrada - CMTV** 23-03-2004 **N.º de Exposição** **133**

Identificação do requerente

Nome António Alberto Lino Santos

Localidade Varatojo

Sugestão / Exposição	Identificação do prédio
Sintese: Pretende-se incluir em área urbana/urbanizável uma faixa com 30 metros, a fim de permitir a construção de moradia unifamiliar.	Freguesia: São Pedro e Santiago Denominação: Estrada da Mina Secção Cadastral: CC Artigo N.º:

Decisão Final

Deliberação **Dá provimento** Data da Reunião do Executivo **2004/07/16**

Fundamentação A pretensão enquadra-se nos objectivos genéricos de ordenamento do Concelho, constantes na proposta de revisão do Plano Director Municipal.

N.º de Entrada - CMTV 07316 L.D.2.5 **Data de entrada - CMTV** 23-03-2004 **N.º de Exposição** **134**

Identificação do requerente

Nome José Augusto

Localidade Quinta de São Gião - Fonte Grada

Sugestão / Exposição	Identificação do prédio
Sintese: Pretende-se incluir em área urbana/urbanizável a totalidade da parcela, a fim de desenvolver operação de loteamento.	Freguesia: Santa Maria e São Miguel Denominação: Quinta de São Gião Secção Cadastral: B Artigo N.º: 052

Decisão Final

Deliberação **Não dá provimento** Data da Reunião do Executivo **2004/07/16**

Fundamentação A parcela encontra-se abrangida por servidões legais em vigor (Reserva Agrícola Nacional, Reserva Ecológica Nacional e Zonas Inundáveis), e a sua reclassificação não se enquadra nos objectivos genéricos de ordenamento do Concelho, constantes na proposta de revisão do Plano Director Municipal, na medida em que a parcela já dispõe de área urbana.

Sugestões / Exposições decididas em sede da discussão das Freguesias

N.º de Entrada - CMTV 07316 L.D.2.5 **Data de entrada - CMTV** 23-03-2004 **N.º de Exposição** **135**

Identificação do requerente

Nome José Augusto

Localidade Quinta de São Gião - Fonte Grada

Sugestão / Exposição	Identificação do prédio
Sintese: Pretende-se incluir em área urbana/urbanizável a totalidade da parcela, a fim de desenvolver operação de loteamento.	Freguesia: Santa Maria e São Miguel Denominação: Redonda Secção Cadastral: B Artigo N.º: 053

Decisão Final

Deliberação **Não dá provimento** Data da Reunião do Executivo **2004/07/16**

Fundamentação A parcela encontra-se abrangida por servidões legais em vigor (Reserva Agrícola Nacional, Reserva Ecológica Nacional e Zonas Inundáveis), e a sua reclassificação não se enquadra nos objectivos genéricos de ordenamento do Concelho, constantes na proposta de revisão do Plano Director Municipal na medida em que contraria o princípio da contenção da dispersão urbana.

N.º de Entrada - CMTV 07318 L.D.2.5 **Data de entrada - CMTV** 23-03-2004 **N.º de Exposição** **136**

Identificação do requerente

Nome Francisco Soares Pereira

Localidade Ribaldeira

Sugestão / Exposição	Identificação do prédio
Sintese: Pretende-se incluir em área urbana/urbanizável a parcela, a fim de permitir a construção de moradia unifamiliar para descendente.	Freguesia: Dois Portos Denominação: Canto Arinto Secção Cadastral: Q Artigo N.º: 007

Decisão Final

Deliberação **Não dá provimento** Data da Reunião do Executivo **2004/07/07**

Fundamentação A parcela encontra-se abrangida por servidões legais em vigor (Reserva Agrícola Nacional), e a sua reclassificação não se enquadra nos objectivos genéricos de ordenamento do Concelho, constantes na proposta de revisão do Plano Director Municipal na medida em que contraria o princípio da contenção da dispersão urbana.

N.º de Entrada - CMTV 07318 L.D.2.5 **Data de entrada - CMTV** 23-03-2004 **N.º de Exposição** **137**

Identificação do requerente

Nome Francisco Soares Pereira

Localidade Ribaldeira

Sugestão / Exposição	Identificação do prédio
Sintese: Pretende-se incluir em área urbana/urbanizável a parcela, a fim de permitir a construção de moradia unifamiliar para descendente.	Freguesia: Dois Portos Denominação: Agudinhos Secção Cadastral: Q Artigo N.º: 013

Decisão Final

Deliberação **Não dá provimento** Data da Reunião do Executivo **2004/07/07**

Fundamentação A pretensão não se enquadra nos objectivos genéricos de ordenamento do Concelho, constantes na proposta de revisão do Plano Director Municipal, na medida em que a parcela se encontra afastada de qualquer perímetro urbano e a sua reclassificação contraria o princípio da contenção da dispersão urbana.

Sugestões / Exposições decididas em sede da discussão das Freguesias

N.º de Entrada - CMTV 07318 L.D.2.5 **Data de entrada - CMTV** 23-03-2004 **N.º de Exposição** **138**

Identificação do requerente

Nome Francisco Soares Pereira

Localidade Ribaldeira

Sugestão / Exposição

Sintese Pretende-se incluir em área urbana/urbanizável a parcela, a fim de permitir a construção de moradia unifamiliar para descendente.

Identificação do prédio

Freguesia Dois Portos

Denominação Vinha da Caixaria

Secção Cadastral Q Artigo N.º 154

Decisão Final

Deliberação **Não dá provimento** Data da Reunião do Executivo **2004/07/07**

Fundamentação A pretensão não se enquadra nos objectivos genéricos de ordenamento do Concelho, constantes na proposta de revisão do Plano Director Municipal, na medida em que a parcela se encontra afastada de qualquer perímetro urbano e a sua reclassificação contraria o princípio da contenção da dispersão urbana.

N.º de Entrada - CMTV 07320 L.D.2.5 **Data de entrada - CMTV** 23-03-2004 **N.º de Exposição** **139**

Identificação do requerente

Nome Maria da Conceição Sanches M. Gamito da Ponte

Localidade Parede

Sugestão / Exposição

Sintese Pretende-se manter a classificação do PDM de 1995

Identificação do prédio

Freguesia São Pedro e Santiago

Denominação Espinheira

Secção Cadastral D Artigo N.º 031

Decisão Final

Deliberação **Não dá provimento** Data da Reunião do Executivo **2004/07/16**

Fundamentação A pretensão não se enquadra nos objectivos genéricos de ordenamento do Concelho, constantes na proposta de revisão do Plano Director Municipal, na medida em que a reclassificação promove o desenvolvimento linear do perímetro urbano e compromete uma ocupação equilibarada do território, através da consolidação dos aglomerados urbanos e da preservação da respectiva identidade.

N.º de Entrada - CMTV 07321 L.D.2.5 **Data de entrada - CMTV** 23-03-2004 **N.º de Exposição** **140**

Identificação do requerente

Nome Paulo Alexandre Franco

Localidade Ermegeira

Sugestão / Exposição

Sintese Pretende-se manter a classificação do PDM de 1995

Identificação do prédio

Freguesia A-dos-Cunhados

Denominação Terras dos Vales

Secção Cadastral PP Artigo N.º 016

Decisão Final

Deliberação **Não dá provimento** Data da Reunião do Executivo **2004/07/21**

Fundamentação A pretensão não se enquadra nos objectivos genéricos de ordenamento do Concelho, constantes na proposta de revisão do Plano Director Municipal, na medida em que a parcela encontra-se classificada como espaço natural - áreas de protecção integral, que integra os sítios classificados ao abrigo da directiva habitats (rede natura).

Sugestões / Exposições decididas em sede da discussão das Freguesias

N.º de Entrada - CMTV 07333 L.D.2.5 **Data de entrada - CMTV** 23-03-2004 **N.º de Exposição** **141**

Identificação do requerente

Nome José Vieira Domingos

Localidade Vale Pau - A-dos-Cunhados

Sugestão / Exposição	Identificação do prédio
Sintese: Pretende-se incluir em área urbana/urbanizável a parcela, a fim de permitir a construção de moradia unifamiliar para descendente.	Freguesia: A-dos-Cunhados Denominação: Vale Pau Secção Cadastral: Q Artigo N.º: 002

Decisão Final

Deliberação **Dá provimento parcial** Data da Reunião do Executivo **2004/07/23**

Fundamentação A pretensão é deferida parcialmente mediante a inclusão da parcela em área de edificação dispersa, a criar, englobando o conjunto de construções existentes no Casal de Vale Pau, na medida em que se enquadra nos objectivos genéricos de ordenamento do Concelho, constantes na proposta de revisão do Plano Director Municipal.

N.º de Entrada - CMTV 07337 L.D.2.5 **Data de entrada - CMTV** 23-03-2004 **N.º de Exposição** **142**

Identificação do requerente

Nome Joaquim Alberto dos Santos Leal

Localidade Casal Belmonte

Sugestão / Exposição	Identificação do prédio
Sintese: Pretende-se incluir em área urbana/urbanizável a parcela, a fim de permitir a construção de moradia unifamiliar.	Freguesia: São Pedro da Cadeira Denominação: Casal Belmonte Secção Cadastral: K Artigo N.º: 147

Decisão Final

Deliberação **Não dá provimento** Data da Reunião do Executivo **2004/07/14**

Fundamentação A pretensão não se enquadra nos objectivos genéricos de ordenamento do Concelho, constantes na proposta de revisão do Plano Director Municipal, na medida em que a reclassificação promove o desenvolvimento linear do perímetro urbano, contrariando o princípio da contenção da dispersão urbana.

N.º de Entrada - CMTV 07338 L.D.2.5 **Data de entrada - CMTV** 23-03-2004 **N.º de Exposição** **143**

Identificação do requerente

Nome Maria Madalena Antunes

Localidade Estrada da Serra da Vila

Sugestão / Exposição	Identificação do prédio
Sintese: Pretende-se incluir em área urbana/urbanizável a parcela, a fim de permitir a construção de moradias unifamiliares para descendentes.	Freguesia: São Pedro e Santiago Denominação: Regueiras Secção Cadastral: KK Artigo N.º: 052

Decisão Final

Deliberação **Não dá provimento** Data da Reunião do Executivo **2004/07/28**

Fundamentação A parcela encontra-se parcialmente abrangida por servidões legais em vigor (Reserva Agrícola Nacional e Reserva Ecológica Nacional), e a sua reclassificação não se enquadra nos objectivos genéricos de ordenamento do Concelho, constantes na proposta de revisão do Plano Director Municipal na medida em que contraria o princípio da contenção da dispersão urbana.

Sugestões / Exposições decididas em sede da discussão das Freguesias

N.º de Entrada - CMTV 07341 L.D.2.5 **Data de entrada - CMTV** 23-03-2004 **N.º de Exposição** **144**

Identificação do requerente

Nome Orlando Manuel Conceição Paulo Cosme

Localidade Vale da Borra

Sugestão / Exposição	Identificação do prédio
Sintese: Pretende-se incluir em área urbana/urbanizável a parcela, a fim de permitir a construção de moradias unifamiliares para descendentes.	Freguesia A-dos-Cunhados Denominação Vale da Borra Secção Cadastral C Artigo N.º 037

Decisão Final

Deliberação **Dá provimento parcial** Data da Reunião do Executivo **2004/07/23**

Fundamentação A pretensão é deferida parcialmente mediante a reconversão de parte da propriedade para área urbana/urbanizável, na medida em que se enquadra nos objectivos genéricos de ordenamento do Concelho, constantes na proposta de revisão do Plano Director Municipal.

N.º de Entrada - CMTV 07341 L.D.2.5 **Data de entrada - CMTV** 23-03-2004 **N.º de Exposição** **145**

Identificação do requerente

Nome Orlando Manuel Conceição Paulo Cosme

Localidade Vale da Borra

Sugestão / Exposição	Identificação do prédio
Sintese: Pretende-se incluir em área urbana/urbanizável a parcela, a fim de permitir a construção de moradias unifamiliares para descendentes.	Freguesia A-dos-Cunhados Denominação Vale da Borra Secção Cadastral C Artigo N.º 038

Decisão Final

Deliberação **Não dá provimento** Data da Reunião do Executivo **2004/07/23**

Fundamentação A pretensão não se enquadra nos objectivos genéricos de ordenamento do Concelho, constantes na proposta de revisão do Plano Director Municipal, na medida em que a reclassificação promove o desenvolvimento linear do perímetro urbano, prejudicando a sua coerência global e comprometendo a ocupação equilibrada do território, através da consolidação dos aglomerados urbanos e da preservação da respectiva identidade.

N.º de Entrada - CMTV 07342 L.D.2.5 **Data de entrada - CMTV** 23-03-2004 **N.º de Exposição** **146**

Identificação do requerente

Nome José Vieira Domingos

Localidade Vale Pau

Sugestão / Exposição	Identificação do prédio
Sintese: Pretende-se a reconversão para habitação da construção existente.	Freguesia A-dos-Cunhados Denominação Vale Pau Secção Cadastral Q Artigo N.º

Decisão Final

Deliberação **Dá provimento parcial** Data da Reunião do Executivo **2004/07/23**

Fundamentação A pretensão é deferida parcialmente mediante a inclusão da parcela em área de edificação dispersa, a criar, englobando o conjunto de construções existentes no Casal de Vale Pau, na medida em que se enquadra nos objectivos genéricos de ordenamento do Concelho, constantes na proposta de revisão do Plano Director Municipal.

Sugestões / Exposições decididas em sede da discussão das Freguesias

N.º de Entrada - CMTV 07344 L.D.2.5 **Data de entrada - CMTV** 23-03-2004 **N.º de Exposição** **147**

Identificação do requerente

Nome José dos Santos

Localidade Maceira

Sugestão / Exposição

Sintese Pretende-se incluir em área urbana/urbanizável a parcela, a fim de permitir a construção de moradia unifamiliar para descendente.

Identificação do prédio

Freguesia A-dos-Cunhados

Denominação Serpigeira

Secção Cadastral H Artigo N.º 043

Decisão Final

Deliberação **Não dá provimento** Data da Reunião do Executivo **2004/07/21**

Fundamentação A pretensão não se enquadra nos objectivos genéricos de ordenamento do Concelho, constantes na proposta de revisão do Plano Director Municipal, na medida em que a parcela se encontra afastada de qualquer perímetro urbano e a sua reclassificação contraria o princípio da contenção da dispersão urbana.

N.º de Entrada - CMTV 07443 L.D.2.5 **Data de entrada - CMTV** 24-03-2004 **N.º de Exposição** **148**

Identificação do requerente

Nome Ana Dulce Jesus Lourenço

Localidade Montengrão

Sugestão / Exposição

Sintese Pretende-se incluir em área urbana/urbanizável a parcela.

Identificação do prédio

Freguesia Ventosa

Denominação Gafana ou Ribeira

Secção Cadastral P Artigo N.º 089

Decisão Final

Deliberação **Não dá provimento** Data da Reunião do Executivo **2004/07/09**

Fundamentação A pretensão não se enquadra nos objectivos genéricos de ordenamento do Concelho, constantes na proposta de revisão do Plano Director Municipal, na medida em que a parcela se encontra afastada de qualquer perímetro urbano e a sua reclassificação contraria o princípio da contenção da dispersão urbana.

N.º de Entrada - CMTV 07446 L.D.2.5 **Data de entrada - CMTV** 24-03-2004 **N.º de Exposição** **149**

Identificação do requerente

Nome Anselmo Januário Alves Ferreira

Localidade Paradas

Sugestão / Exposição

Sintese Pretende-se incluir em área urbana/urbanizável a parcela, a fim de permitir a construção de moradia unifamiliar.

Identificação do prédio

Freguesia A-dos-Cunhados

Denominação Boavista

Secção Cadastral HH Artigo N.º 038

Decisão Final

Deliberação **Não dá provimento** Data da Reunião do Executivo **2004/07/21**

Fundamentação A pretensão não se enquadra nos objectivos genéricos de ordenamento do Concelho, constantes na proposta de revisão do Plano Director Municipal, na medida em que a reclassificação promove o desenvolvimento linear do perímetro urbano, prejudicando a sua coerência global.

Sugestões / Exposições decididas em sede da discussão das Freguesias

N.º de Entrada - CMTV 07447 L.D.2.5 **Data de entrada - CMTV** 24-03-2004 **N.º de Exposição** **150**

Identificação do requerente

Nome Luis Manuel Coelho Victor

Localidade Runa

Sugestão / Exposição

Sintese Pretende-se incluir em área urbana/urbanizável a parcela, a fim de permitir a construção de moradias unifamiliares para descendentes.

Identificação do prédio

Freguesia Turcifal

Denominação Fonte Nova

Secção Cadastral CC Artigo N.º 034

Decisão Final

Deliberação **Dá provimento parcial** Data da Reunião do Executivo **2004/07/07**

Fundamentação A pretensão é deferida parcialmente mediante a reconversão de parte da propriedade para área urbana/urbanizável, para construção de moradia unifamiliar, na medida em que se enquadra nos objectivos genéricos de ordenamento do Concelho, constantes na proposta de revisão do Plano Director Municipal.

N.º de Entrada - CMTV 07565 L.D.2.5 **Data de entrada - CMTV** 26-03-2004 **N.º de Exposição** **151**

Identificação do requerente

Nome Mário Joaquim dos Santos

Localidade Paúl

Sugestão / Exposição

Sintese Pretende-se incluir em área urbanizável a totalidade da parcela.

Identificação do prédio

Freguesia São Pedro e Santiago

Denominação Vale de Lobos de Cima

Secção Cadastral T Artigo N.º 028

Decisão Final

Deliberação **Não dá provimento** Data da Reunião do Executivo **2004/07/28**

Fundamentação A pretensão não se enquadra nos objectivos genéricos de ordenamento do Concelho, constantes na proposta de revisão do Plano Director Municipal, na medida em que a reclassificação pretendida prejudica a coerência global do perímetro industrial.

N.º de Entrada - CMTV 07565 L.D.2.5 **Data de entrada - CMTV** 26-03-2004 **N.º de Exposição** **152**

Identificação do requerente

Nome Mário Joaquim dos Santos

Localidade Paúl

Sugestão / Exposição

Sintese Pretende-se incluir em área urbanizável a totalidade da parcela.

Identificação do prédio

Freguesia São Pedro e Santiago

Denominação Vale de Lobos de Cima

Secção Cadastral T Artigo N.º 023

Decisão Final

Deliberação **Não dá provimento** Data da Reunião do Executivo **2004/07/28**

Fundamentação A pretensão não se enquadra nos objectivos genéricos de ordenamento do Concelho, constantes na proposta de revisão do Plano Director Municipal, na medida em que a reclassificação pretendida prejudica a coerência global da estruturação da actividade industrial.

Sugestões / Exposições decididas em sede da discussão das Freguesias

N.º de Entrada - CMTV 07567 L.D.2.5 **Data de entrada - CMTV** 25-03-2004 **N.º de Exposição** **153**

Identificação do requerente

Nome Américo Fontes Silvério

Localidade Ribamar

Sugestão / Exposição

Sintese Pretende-se incluir em área urbana/urbanizável a totalidade da parcela, a fim de permitir a construção de moradia unifamiliar para descendente.

Identificação do prédio

Freguesia A-dos-Cunhados

Denominação Outeiro do Seixo de Cima

Secção Cadastral M Artigo N.º 042

Decisão Final

Deliberação **Não dá provimento** Data da Reunião do Executivo **2004/06/30**

Fundamentação A pretensão não se enquadra nos objectivos genéricos de ordenamento do Concelho, constantes na proposta de revisão do Plano Director Municipal, visto que a parcela se encontra afastada de qualquer perímetro urbano e a sua reclassificação contraria o princípio da contenção da dispersão urbana.

N.º de Entrada - CMTV 07567 L.D.2.5 **Data de entrada - CMTV** 25-03-2004 **N.º de Exposição** **154**

Identificação do requerente

Nome Américo Fontes Silvério

Localidade Ribamar

Sugestão / Exposição

Sintese Pretende-se incluir em área urbana/urbanizável a totalidade da parcela, a fim de permitir a construção de moradia unifamiliar para descendente.

Identificação do prédio

Freguesia A-dos-Cunhados

Denominação Salgado de Baixo

Secção Cadastral M Artigo N.º 109

Decisão Final

Deliberação **Não dá provimento** Data da Reunião do Executivo **2004/06/30**

Fundamentação A pretensão não se enquadra nos objectivos genéricos de ordenamento do Concelho, constantes na proposta de revisão do Plano Director Municipal, na medida em que a reclassificação promove o desenvolvimento linear do perímetro urbano, prejudicando a sua coerência global.

N.º de Entrada - CMTV 07570 L.D.2.5 **Data de entrada - CMTV** 26-03-2004 **N.º de Exposição** **155**

Identificação do requerente

Nome Mário João Pascacio

Localidade A-dos-Cunhados

Sugestão / Exposição

Sintese Pretende-se incluir em área urbana/urbanizável a parcela.

Identificação do prédio

Freguesia São Pedro e Santiago

Denominação Eucaliptal

Secção Cadastral Z Artigo N.º 073

Decisão Final

Deliberação **Não dá provimento** Data da Reunião do Executivo **2004/07/16**

Fundamentação A parcela encontra-se abrangida por servidões legais em vigor (Reserva Agrícola Nacional e Zonas Inundáveis), e a sua reclassificação não se enquadra nos objectivos genéricos de ordenamento do Concelho, constantes na proposta de revisão do Plano Director Municipal na medida em que contraria o princípio do não desenvolvimento linear dos perímetros urbanos.

Sugestões / Exposições decididas em sede da discussão das Freguesias

N.º de Entrada - CMTV 07575 L.D.2.5 **Data de entrada - CMTV** 25-03-2004 **N.º de Exposição** **156**

Identificação do requerente

Nome Henrique Manuel Costa Pimenta

Localidade Bulegueira

Sugestão / Exposição

Sintese Pretende-se incluir em área urbana/urbanizável a parcela, a fim de permitir a construção de moradia unifamiliar.

Identificação do prédio

Freguesia Dois Portos

Denominação Quintal

Secção Cadastral V Artigo N.º 078

Decisão Final

Deliberação **Dá provimento parcial** Data da Reunião do Executivo **2004/07/07**

Fundamentação A pretensão é deferida parcialmente mediante a reconversão de parte da propriedade para área urbana/urbanizável, para construção de moradia unifamiliar, na medida em que se enquadra nos objectivos genéricos de ordenamento do Concelho, constantes na proposta de revisão do Plano Director Municipal.

N.º de Entrada - CMTV 07584 L.D.2.5 **Data de entrada - CMTV** 25-03-2004 **N.º de Exposição** **157**

Identificação do requerente

Nome Cesário Manuel Marques Tomás

Localidade Vale Pau

Sugestão / Exposição

Sintese Pretende-se incluir em área urbana/urbanizável parte da parcela, a fim de permitir a construção de moradia unifamiliar para descendente.

Identificação do prédio

Freguesia A-dos-Cunhados

Denominação

Secção Cadastral Q Artigo N.º

Decisão Final

Deliberação **Dá provimento** Data da Reunião do Executivo **2004/06/30**

Fundamentação A pretensão enquadra-se nos objectivos genéricos de ordenamento do Concelho, constantes na proposta de revisão do Plano Director Municipal.

N.º de Entrada - CMTV 07586 L.D.2.5 **Data de entrada - CMTV** 25-03-2004 **N.º de Exposição** **158**

Identificação do requerente

Nome Perugel - Sociedade Comercial de Carnes, S.A.

Localidade Lourinhã

Sugestão / Exposição

Sintese Pretende-se reclassificar a parcela de área urbanizável para área industrial, a fim de permitir a ampliação de instalações existentes.

Identificação do prédio

Freguesia Turcifal

Denominação Arneiro/ Serrano

Secção Cadastral G Artigo N.º 078

Decisão Final

Deliberação **Dá provimento** Data da Reunião do Executivo **2004/07/07**

Fundamentação A pretensão enquadra-se nos objectivos genéricos de ordenamento do Concelho, constantes na proposta de revisão do Plano Director Municipal.

Sugestões / Exposições decididas em sede da discussão das Freguesias

N.º de Entrada - CMTV 07589 L.D.2.5 **Data de entrada - CMTV** 25-03-2004 **N.º de Exposição** **159**

Identificação do requerente

Nome Gentil Manuel Sales

Localidade Cerca

Sugestão / Exposição

Sintese Pretende-se incluir em área urbana/urbanizável parte da parcela, a fim de permitir a construção de moradia unifamiliar para descendente.

Identificação do prédio

Freguesia Silveira

Denominação Casal da Maricota

Secção Cadastral L Artigo N.º 089

Decisão Final

Deliberação **Dá provimento** Data da Reunião do Executivo **2004/07/21**

Fundamentação A pretensão enquadra-se nos objectivos genéricos de ordenamento do Concelho, constantes na proposta de revisão do Plano Director Municipal, para construção de moradia unifamiliar.

N.º de Entrada - CMTV 07591 L.D.2.5 **Data de entrada - CMTV** 25-03-2004 **N.º de Exposição** **160**

Identificação do requerente

Nome Mário João Pascacio

Localidade A-dos-Cunhados

Sugestão / Exposição

Sintese Pretende-se incluir em área urbana/urbanizável a parcela, tendo em conta as cedências para estrada pública.

Identificação do prédio

Freguesia A-dos-Cunhados

Denominação Casal da Lucia

Secção Cadastral BB Artigo N.º 031

Decisão Final

Deliberação **Não dá provimento** Data da Reunião do Executivo **2004/07/23**

Fundamentação A pretensão não se enquadra nos objectivos genéricos de ordenamento do Concelho, constantes na proposta de revisão do Plano Director Municipal, na medida em que a reclassificação pretendida prejudica a coerência global do perímetro urbano.

N.º de Entrada - CMTV 07591 L.D.2.5 **Data de entrada - CMTV** 25-03-2004 **N.º de Exposição** **161**

Identificação do requerente

Nome Junta de Freguesia de A-dos-Cunhados

Localidade A-dos-Cunhados

Sugestão / Exposição

Sintese Pretende-se incluir em área urbana/urbanizável a parcela, tendo em conta as cedências para estrada pública.

Identificação do prédio

Freguesia A-dos-Cunhados

Denominação

Secção Cadastral BB Artigo N.º

Decisão Final

Deliberação **Não dá provimento** Data da Reunião do Executivo **2004/07/23**

Fundamentação A pretensão não se enquadra nos objectivos genéricos de ordenamento do Concelho, constantes na proposta de revisão do Plano Director Municipal, na medida em que a reclassificação pretendida prejudica a coerência global do perímetro urbano.

Sugestões / Exposições decididas em sede da discussão das Freguesias

N.º de Entrada - CMTV 07665 L.D.2.5 **Data de entrada - CMTV** 25-03-2004 **N.º de Exposição** **163**

Identificação do requerente

Nome José Cardoso Araújo Borges

Localidade Carvoeira

Sugestão / Exposição

Sintese Pretende-se incluir em área urbana/urbanizável a parcela, a fim de permitir a construção de moradia unifamiliar para descendente. (IO 204/02)

Identificação do prédio

Freguesia Carvoeira

Denominação Monte

Secção Cadastral K Artigo N.º 029

Decisão Final

Deliberação **Não dá provimento** Data da Reunião do Executivo **2004/07/02**

Fundamentação A parcela encontra-se abrangida por servidões legais em vigor (Reserva Agrícola Nacional), e a sua reclassificação não se enquadra nos objectivos genéricos de ordenamento do Concelho, constantes na proposta de revisão do Plano Director Municipal na medida em que contraria o princípio da contenção da dispersão urbana.

N.º de Entrada - CMTV 07669 L.D.2.5 **Data de entrada - CMTV** 25-03-2004 **N.º de Exposição** **164**

Identificação do requerente

Nome José Sabino Reis Ferreira

Localidade Cerca

Sugestão / Exposição

Sintese Pretende-se incluir em área urbana/urbanizável a totalidade da parcela.

Identificação do prédio

Freguesia Silveira

Denominação Porto da Riacha

Secção Cadastral L Artigo N.º 052

Decisão Final

Deliberação **Não dá provimento** Data da Reunião do Executivo **2004/07/21**

Fundamentação A parcela encontra-se parcialmente abrangida por servidões legais em vigor (Reserva Agrícola Nacional), e a sua reclassificação não se enquadra nos objectivos genéricos de ordenamento do Concelho, constantes na proposta de revisão do Plano Director Municipal, na medida em que a parcela já dispõe de área urbana e a sua ampliação prejudica a coerência global do perímetro urbano.

N.º de Entrada - CMTV 07684 L.D.2.5 **Data de entrada - CMTV** 26-03-2004 **N.º de Exposição** **165**

Identificação do requerente

Nome Joaquim António da Silva

Localidade Bemposta

Sugestão / Exposição

Sintese Pretende-se ampliar a área urbanizável disponível.

Identificação do prédio

Freguesia Ventosa

Denominação Bemposta

Secção Cadastral N Artigo N.º 027

Decisão Final

Deliberação **Não dá provimento** Data da Reunião do Executivo **2004/07/09**

Fundamentação O executivo reconhece que a reclamação tem pertinência, porém, tratando-se de terrenos abrangidos por Reserva Agrícola Nacional e Reserva Ecológica Nacional, a alteração de classificação não depende deste órgão.

Sugestões / Exposições decididas em sede da discussão das Freguesias

N.º de Entrada - CMTV 07685 L.D.2.5 **Data de entrada - CMTV** 26-03-2004 **N.º de Exposição** **166**

Identificação do requerente

Nome Crisalda Maria Soares Alves

Localidade Casal do Pinheiro

Sugestão / Exposição

Sintese Pretende-se incluir em área urbana/urbanizável a parcela, a fim de permitir a construção de moradia unifamiliar.

Identificação do prédio

Freguesia São Pedro da Cadeira

Denominação Casal da Granja

Secção Cadastral DD Artigo N.º 001

Decisão Final

Deliberação **Dá provimento** Data da Reunião do Executivo **2004/07/14**

Fundamentação A pretensão enquadra-se nos objectivos genéricos de ordenamento do Concelho, constantes na proposta de revisão do Plano Director Municipal.

N.º de Entrada - CMTV 07688 L.D.2.5 **Data de entrada - CMTV** 26-03-2004 **N.º de Exposição** **167**

Identificação do requerente

Nome João Francisco Pedro

Localidade Sobreiro Curvo

Sugestão / Exposição

Sintese Pretende-se incluir em área urbana/urbanizável a parcela.

Identificação do prédio

Freguesia A-dos-Cunhados

Denominação Poço Grande

Secção Cadastral FF Artigo N.º 063

Decisão Final

Deliberação **Não dá provimento** Data da Reunião do Executivo **2004/07/21**

Fundamentação A pretensão não se enquadra nos objectivos genéricos de ordenamento do Concelho, constantes na proposta de revisão do Plano Director Municipal, na medida em que a parcela se encontra afastada de qualquer perímetro urbano e a sua reclassificação contraria o princípio da contenção da dispersão urbana.

N.º de Entrada - CMTV 07690 L.D.2.5 **Data de entrada - CMTV** 26-03-2004 **N.º de Exposição** **168**

Identificação do requerente

Nome João Francisco Pedro

Localidade Sobreiro Curvo

Sugestão / Exposição

Sintese Pretende-se incluir em área urbana/urbanizável a parcela.

Identificação do prédio

Freguesia A-dos-Cunhados

Denominação Carrasquinha

Secção Cadastral XX Artigo N.º 028

Decisão Final

Deliberação **Dá provimento parcial** Data da Reunião do Executivo **2004/07/23**

Fundamentação A pretensão é deferida parcialmente mediante a reconversão de parte da propriedade para área urbana/urbanizável, para construção de moradia unifamiliar, na medida em que se enquadra nos objectivos genéricos de ordenamento do Concelho, constantes na proposta de revisão do Plano Director Municipal.

Sugestões / Exposições decididas em sede da discussão das Freguesias

N.º de Entrada - CMTV 07691 L.D.2.5 **Data de entrada - CMTV** 26-03-2004 **N.º de Exposição** **169**

Identificação do requerente

Nome Rui Manuel Henriques Ângelo Antunes

Localidade Boavista

Sugestão / Exposição	Identificação do prédio
Sintese: Pretende-se incluir em área urbana/urbanizável parte da parcela, a fim de permitir a construção de duas moradias unifamiliares.	Freguesia: Silveira Denominação: Brejenjas Secção Cadastral: D Artigo N.º: 016

Decisão Final

Deliberação **Não dá provimento** Data da Reunião do Executivo **2004/07/21**

Fundamentação A parcela encontra-se abrangida por servidões legais em vigor (Reserva Agrícola Nacional), e a sua reclassificação não se enquadra nos objectivos genéricos de ordenamento do Concelho, constantes na proposta de revisão do Plano Director Municipal, na medida em que a parcela já dispõe de área urbana e a sua ampliação prejudica a coerência global do perímetro urbano.

N.º de Entrada - CMTV 07692 L.D.2.5 **Data de entrada - CMTV** 26-03-2004 **N.º de Exposição** **170**

Identificação do requerente

Nome Martinho Tomé Leal Alves

Localidade Zibreira da Fé

Sugestão / Exposição	Identificação do prédio
Sintese: Pretende-se incluir em área urbana/urbanizável parte da parcela, a fim de permitir a construção de moradia unifamiliar.	Freguesia: Dois Portos Denominação: Cabo Secção Cadastral: N Artigo N.º: 108

Decisão Final

Deliberação **Não dá provimento** Data da Reunião do Executivo **2004/07/07**

Fundamentação A parcela encontra-se abrangida por servidões legais em vigor (Reserva Agrícola Nacional), e a sua reclassificação não se enquadra nos objectivos genéricos de ordenamento do Concelho, constantes na proposta de revisão do Plano Director Municipal na medida em que contraria o princípio da contenção da dispersão urbana.

N.º de Entrada - CMTV 07693 L.D.2.5 **Data de entrada - CMTV** 26-03-2004 **N.º de Exposição** **171**

Identificação do requerente

Nome Maria de Lurdes Correia da Silva

Localidade Mem Martins

Sugestão / Exposição	Identificação do prédio
Sintese: Pretende-se incluir em área urbana/urbanizável a parcela, a fim de permitir a construção de moradia unifamiliar.	Freguesia: Dois Portos Denominação: Casal da Serra Secção Cadastral: P Artigo N.º: 054

Decisão Final

Deliberação **Dá provimento** Data da Reunião do Executivo **2004/07/07**

Fundamentação A pretensão enquadra-se nos objectivos genéricos de ordenamento do Concelho, constantes na proposta de revisão do Plano Director Municipal, tendo presente a deliberação tomada para a envolvente próxima e a necessidade de conferir coerência global às áreas urbanas e urbanizáveis previstas.

Sugestões / Exposições decididas em sede da discussão das Freguesias

N.º de Entrada - CMTV 07693 L.D.2.5 **Data de entrada - CMTV** 26-03-2004 **N.º de Exposição** **172**

Identificação do requerente

Nome Maria de Lurdes Correia da Silva

Localidade Mem Martins

Sugestão / Exposição

Sintese Pretende-se incluir em área urbana/urbanizável a parcela, a fim de permitir a construção de moradia unifamiliar.

Identificação do prédio

Freguesia Dois Portos

Denominação Casal da Serra

Secção Cadastral P Artigo N.º 055

Decisão Final

Deliberação **Dá provimento** Data da Reunião do Executivo **2004/07/07**

Fundamentação A pretensão enquadra-se nos objectivos genéricos de ordenamento do Concelho, constantes na proposta de revisão do Plano Director Municipal, tendo presente a deliberação tomada para a envolvente próxima e a necessidade de conferir coerência global às áreas urbanas e urbanizáveis previstas.

N.º de Entrada - CMTV 07703 L.D.2.5 **Data de entrada - CMTV** 26-03-2004 **N.º de Exposição** **173**

Identificação do requerente

Nome António Anacleto Franco

Localidade Runa

Sugestão / Exposição

Sintese Pretende-se incluir em área urbanizável a totalidade da parcela.

Identificação do prédio

Freguesia São Pedro e Santiago

Denominação Vale de Lobos de Cima

Secção Cadastral T Artigo N.º 027

Decisão Final

Deliberação **Não dá provimento** Data da Reunião do Executivo **2004/07/28**

Fundamentação A pretensão não se enquadra nos objectivos genéricos de ordenamento do Concelho, constantes na proposta de revisão do Plano Director Municipal, na medida em que a reclassificação pretendida prejudica a coerência global do perímetro industrial.

N.º de Entrada - CMTV 07705 L.D.2.5 **Data de entrada - CMTV** 26-03-2004 **N.º de Exposição** **174**

Identificação do requerente

Nome José Pedro Rita da Silva Milharado

Localidade Freiria

Sugestão / Exposição

Sintese Pretende-se incluir em área urbana/urbanizável parte da parcela, a fim de permitir a construção de moradia própria.

Identificação do prédio

Freguesia Freiria

Denominação Lameiras de Cima

Secção Cadastral H Artigo N.º 101

Decisão Final

Deliberação **Dá provimento parcial** Data da Reunião do Executivo **2004/07/09**

Fundamentação A pretensão é deferida parcialmente mediante a reconversão de parte da propriedade para área urbana/urbanizável, para construção de moradia unifamiliar, na medida em que se enquadra nos objectivos genéricos de ordenamento do Concelho, constantes na proposta de revisão do Plano Director Municipal.

Sugestões / Exposições decididas em sede da discussão das Freguesias

N.º de Entrada - CMTV 07800 L.D.2.5 **Data de entrada - CMTV** 29-03-2004 **N.º de Exposição** **175**

Identificação do requerente

Nome Carlos Alberto Paulo do Espirito Santo

Localidade Alfragide

Sugestão / Exposição

Sintese Solicita-se parecer sobre viabilidade de construção.

Identificação do prédio

Freguesia A-dos-Cunhados

Denominação Terra Chã

Secção Cadastral P Artigo N.º 084

Decisão Final

Deliberação **Não dá provimento** Data da Reunião do Executivo **2004/06/30**

Fundamentação A pretensão não se enquadra nos objectivos genéricos de ordenamento do Concelho, constantes na proposta de revisão do Plano Director Municipal, visto que a parcela se encontra afastada de qualquer perímetro urbano e a sua reclassificação contraria o princípio da contenção da dispersão urbana.

N.º de Entrada - CMTV 07802 L.D.2.5 **Data de entrada - CMTV** 29-03-2004 **N.º de Exposição** **176**

Identificação do requerente

Nome Leonel Rosa Lopes

Localidade Ponte do Rol

Sugestão / Exposição

Sintese Pretende-se incluir em área urbana/urbanizável a totalidade da parcela.

Identificação do prédio

Freguesia Santa Maria e São Miguel

Denominação Mata

Secção Cadastral A Artigo N.º 006

Decisão Final

Deliberação **Não dá provimento** Data da Reunião do Executivo **2004/07/16**

Fundamentação A parcela encontra-se abrangida por servidões legais em vigor (parcialmente Reserva Agrícola Nacional e Reserva Ecológica Nacional), e a sua reclassificação não se enquadra nos objectivos genéricos de ordenamento do Concelho, constantes na proposta de revisão do Plano Director Municipal na medida em que contraria o princípio do não desenvolvimento linear dos perímetros urbanos.

N.º de Entrada - CMTV 07806 L.D.2.5 **Data de entrada - CMTV** 29-03-2004 **N.º de Exposição** **177**

Identificação do requerente

Nome Leonel Rosa Lopes

Localidade Ponte do Rol

Sugestão / Exposição

Sintese Pretende-se incluir em área urbana/urbanizável a totalidade da parcela.

Identificação do prédio

Freguesia Santa Maria e São Miguel

Denominação Terra da Eira

Secção Cadastral C Artigo N.º 044

Decisão Final

Deliberação **Não dá provimento** Data da Reunião do Executivo **2004/07/16**

Fundamentação A parcela encontra-se abrangida por servidões legais em vigor (Reserva Agrícola Nacional e parcialmente Reserva Ecológica Nacional), e a sua reclassificação não se enquadra nos objectivos genéricos de ordenamento do Concelho, constantes na proposta de revisão do Plano Director Municipal, na medida em que a parcela já dispõe de área urbana e a sua ampliação prejudica a coerência global do perímetro urbano.

Sugestões / Exposições decididas em sede da discussão das Freguesias

N.º de Entrada - CMTV 07808 L.D.2.5 **Data de entrada - CMTV** 29-03-2004 **N.º de Exposição** **178**

Identificação do requerente

Nome Luis da Cunha

Localidade Lourinhã

Sugestão / Exposição

Sintese: Pretende-se incluir em área urbana/urbanizável parte da parcela, a fim de permitir a construção de moradias unifamiliares para descendentes.

Identificação do prédio

Freguesia A-dos-Cunhados

Denominação Casal do Sepilhão

Secção Cadastral JJ Artigo N.º 042

Decisão Final

Deliberação **Não dá provimento** Data da Reunião do Executivo **2004/07/21**

Fundamentação: A parcela encontra-se abrangida por servidões legais em vigor (Reserva Agrícola Nacional), e a sua reclassificação não se enquadra nos objectivos genéricos de ordenamento do Concelho, constantes na proposta de revisão do Plano Director Municipal na medida em que contraria o princípio da contenção da dispersão urbana.

N.º de Entrada - CMTV 07810 L.D.2.5 **Data de entrada - CMTV** 29-03-2004 **N.º de Exposição** **179**

Identificação do requerente

Nome Joaquim José Pereira Passos

Localidade Santo António dos Cavaleiros

Sugestão / Exposição

Sintese: Pretende-se incluir em área urbana/urbanizável a parcela, a fim de permitir a construção de moradias unifamiliares para descendentes.

Identificação do prédio

Freguesia Turcifal

Denominação Moinho dos Campos

Secção Cadastral V Artigo N.º 001

Decisão Final

Deliberação **Não dá provimento** Data da Reunião do Executivo **2004/07/07**

Fundamentação: A parcela encontra-se abrangida por servidões legais em vigor (Reserva Ecológica Nacional), e a sua reclassificação não se enquadra nos objectivos genéricos de ordenamento do Concelho, constantes na proposta de revisão do Plano Director Municipal na medida em que contraria o princípio do não desenvolvimento linear dos perímetros urbanos.

N.º de Entrada - CMTV 07928 L.D.2.5 **Data de entrada - CMTV** 30-03-2004 **N.º de Exposição** **180**

Identificação do requerente

Nome Emanuel Filipe Matos Coelho

Localidade Torres Vedras

Sugestão / Exposição

Sintese: Pretende-se ampliar a área de edificação dispersa disponível, a fim de permitir a construção de moradia unifamiliar.

Identificação do prédio

Freguesia Campelos

Denominação Vale da Tábua

Secção Cadastral R Artigo N.º 072

Decisão Final

Deliberação **Dá provimento parcial** Data da Reunião do Executivo **2004/06/30**

Fundamentação: A pretensão é deferida parcialmente mediante a reconversão de parte da propriedade para área de edificação dispersa, para construção de moradia unifamiliar, na medida em que se enquadra nos objectivos genéricos de ordenamento do Concelho, constantes na proposta de revisão do Plano Director Municipal.

Sugestões / Exposições decididas em sede da discussão das Freguesias

N.º de Entrada - CMTV 07929 L.D.2.5 **Data de entrada - CMTV** 30-03-2004 **N.º de Exposição** **181**

Identificação do requerente

Nome António Paulo

Localidade Carvalhais

Sugestão / Exposição

Sintese Pretende-se incluir em área urbana/urbanizável a totalidade da parcela.

Identificação do prédio

Freguesia São Pedro da Cadeira

Denominação Terra dos Carvalhais

Secção Cadastral I Artigo N.º 030

Decisão Final

Deliberação **Não dá provimento** Data da Reunião do Executivo **2004/07/14**

Fundamentação A pretensão não se enquadra nos objectivos genéricos de ordenamento do Concelho, constantes na proposta de revisão do Plano Director Municipal, na medida em que a parcela já dispõe de área urbana/urbanizável, e a ampliação desta classificação prejudica a coerência global do perímetro urbano.

N.º de Entrada - CMTV 07931 L.D.2.5 **Data de entrada - CMTV** 30-03-2004 **N.º de Exposição** **182**

Identificação do requerente

Nome Francisco Manuel Curado Maia

Localidade Ranholas

Sugestão / Exposição

Sintese Pretende-se incluir em área urbana/urbanizável a parcela, a fim de permitir a construção de moradia unifamiliar.

Identificação do prédio

Freguesia Dois Portos

Denominação Marzação Penedos

Secção Cadastral BB Artigo N.º 026

Decisão Final

Deliberação **Não dá provimento** Data da Reunião do Executivo **2004/07/07**

Fundamentação A pretensão não se enquadra nos objectivos genéricos de ordenamento do Concelho, constantes na proposta de revisão do Plano Director Municipal, na medida em que a parcela se encontra afastada de qualquer perímetro urbano e a sua reclassificação contraria o princípio do não desenvolvimento linear dos perímetros urbanos.

N.º de Entrada - CMTV 07933 L.D.2.5 **Data de entrada - CMTV** 30-03-2004 **N.º de Exposição** **183**

Identificação do requerente

Nome Carlos António Morgado Franco Ferreira

Localidade Freixofeira

Sugestão / Exposição

Sintese Pretende-se incluir em área urbana/urbanizável a totalidade da parcela.

Identificação do prédio

Freguesia Turcifal

Denominação Vinha do Moinho

Secção Cadastral R Artigo N.º 020

Decisão Final

Deliberação **Dá provimento parcial** Data da Reunião do Executivo **2004/07/07**

Fundamentação A pretensão é deferida parcialmente mediante a reconversão de parte da propriedade para área urbana/urbanizável, para construção de moradia unifamiliar, na medida em que se enquadra nos objectivos genéricos de ordenamento do Concelho, constantes na proposta de revisão do Plano Director Municipal.

Sugestões / Exposições decididas em sede da discussão das Freguesias

N.º de Entrada - CMTV 07943 L.D.2.5 **Data de entrada - CMTV** 30-03-2004 **N.º de Exposição** **184**

Identificação do requerente

Nome Leonel Henrique Jorge

Localidade Vale de Janelas

Sugestão / Exposição

Sintese Pretende-se incluir em área urbana/urbanizável a parcela, a fim de permitir a construção de moradia unifamiliar para descendente.

Identificação do prédio

Freguesia A-dos-Cunhados

Denominação Carrascais

Secção Cadastral OO Artigo N.º 057

Decisão Final

Deliberação **Não dá provimento** Data da Reunião do Executivo **2004/07/21**

Fundamentação A pretensão não se enquadra nos objectivos genéricos de ordenamento do Concelho, constantes na proposta de revisão do Plano Director Municipal, na medida em que a reclassificação promove o desenvolvimento linear do perímetro urbano, prejudicando a sua coerência global.

N.º de Entrada - CMTV 07945 L.D.2.5 **Data de entrada - CMTV** 30-03-2004 **N.º de Exposição** **185**

Identificação do requerente

Nome J. Beloto & Beloto Lda.

Localidade Fernão Ferro

Sugestão / Exposição

Sintese Pretende-se incluir em área urbana/urbanizável a parcela, a fim de permitir a construção de moradia unifamiliar.

Identificação do prédio

Freguesia Dois Portos

Denominação Vinha da Horta

Secção Cadastral MM Artigo N.º 017

Decisão Final

Deliberação **Não dá provimento** Data da Reunião do Executivo **2004/07/07**

Fundamentação A pretensão não se enquadra nos objectivos genéricos de ordenamento do Concelho, constantes na proposta de revisão do Plano Director Municipal, na medida em que a parcela se encontra afastada de qualquer perímetro urbano e a sua reclassificação contraria o princípio da contenção da dispersão urbana.

N.º de Entrada - CMTV 07947 L.D.2.5 **Data de entrada - CMTV** 30-03-2004 **N.º de Exposição** **186**

Identificação do requerente

Nome Maria Alda Antunes Lucas

Localidade Cambelas

Sugestão / Exposição

Sintese Pretende-se incluir em área urbana/urbanizável a totalidade da parcela.

Identificação do prédio

Freguesia São Pedro da Cadeira

Denominação Charneca

Secção Cadastral W Artigo N.º 028

Decisão Final

Deliberação **Não dá provimento** Data da Reunião do Executivo **2004/07/14**

Fundamentação A parcela encontra-se abrangida por Plano Especial de Ordenamento do Território em vigor – Plano de Ordenamento da Orla Costeira (POOC) Alcobaça-Mafra – Resolução de Conselho de Ministros n.º 11 de 2002, publicada no D.R. n.º 14/2002, série I – B, de 17 de Janeiro do mesmo ano, e a alteração de classificação não depende deste órgão.

Sugestões / Exposições decididas em sede da discussão das Freguesias

N.º de Entrada - CMTV 07949 L.D.2.5 **Data de entrada - CMTV** 30-03-2004 **N.º de Exposição** **187**

Identificação do requerente

Nome Nelson Santos Constantino

Localidade Ventosa

Sugestão / Exposição

Sintese Pretende-se incluir em área urbana/urbanizável a parcela, a fim de permitir a construção de moradia unifamiliar.

Identificação do prédio

Freguesia Turcifal

Denominação

Secção Cadastral M Artigo N.º 024

Decisão Final

Deliberação **Dá provimento parcial** Data da Reunião do Executivo **2004/07/07**

Fundamentação A pretensão é deferida parcialmente mediante a integração de parte da parcela não abrangida por Reserva Agrícola Nacional - RAN, para área de edificação dispersa a criar no local, integrando igualmente as construções não abrangidas pela RAN, para construção de moradia unifamiliar, na medida em que se enquadra nos objectivos genéricos de ordenamento do Concelho, constantes na proposta de revisão do Plano Director Municipal.

N.º de Entrada - CMTV 07951 L.D.2.5 **Data de entrada - CMTV** 30-03-2004 **N.º de Exposição** **188**

Identificação do requerente

Nome Ludovina Maria Bernardes Luis

Localidade Catefica

Sugestão / Exposição

Sintese Pretende-se incluir em área urbana/urbanizável a parcela, a fim de permitir a construção de moradia unifamiliar.

Identificação do prédio

Freguesia Santa Maria e São Miguel

Denominação Cruz

Secção Cadastral L1 Artigo N.º 053

Decisão Final

Deliberação **Dá provimento parcial** Data da Reunião do Executivo **2004/07/16**

Fundamentação A pretensão é deferida parcialmente mediante a reconversão de parte da propriedade para área urbana/urbanizável, para construção de moradia unifamiliar, na medida em que se enquadra nos objectivos genéricos de ordenamento do Concelho, constantes na proposta de revisão do Plano Director Municipal.

N.º de Entrada - CMTV 07953 L.D.2.5 **Data de entrada - CMTV** 30-03-2004 **N.º de Exposição** **189**

Identificação do requerente

Nome Domingos Manuel Gomes Ferreira

Localidade Braçal

Sugestão / Exposição

Sintese Pretende-se incluir em área urbana/urbanizável a totalidade da parcela.

Identificação do prédio

Freguesia Carmões

Denominação Mourisca

Secção Cadastral B Artigo N.º 124

Decisão Final

Deliberação **Não dá provimento** Data da Reunião do Executivo **2004/07/02**

Fundamentação A pretensão não se enquadra nos objectivos genéricos de ordenamento do Concelho, constantes na proposta de revisão do Plano Director Municipal, na medida em que a parcela se encontra afastada de qualquer perímetro urbano e a sua reclassificação contraria o princípio da contenção da dispersão urbana.

Sugestões / Exposições decididas em sede da discussão das Freguesias

N.º de Entrada - CMTV 07953 L.D.2.5 **Data de entrada - CMTV** 30-03-2004 **N.º de Exposição** **190**

Identificação do requerente

Nome Domingos Manuel Gomes Ferreira

Localidade Braçal

Sugestão / Exposição

Sintese Pretende-se incluir em área urbana/urbanizável a totalidade da parcela.

Identificação do prédio

Freguesia Carmões

Denominação Mourisca

Secção Cadastral B Artigo N.º 125

Decisão Final

Deliberação **Não dá provimento** Data da Reunião do Executivo **2004/07/02**

Fundamentação A pretensão não se enquadra nos objectivos genéricos de ordenamento do Concelho, constantes na proposta de revisão do Plano Director Municipal, na medida em que a parcela se encontra afastada de qualquer perímetro urbano e a sua reclassificação contraria o princípio da contenção da dispersão urbana.

N.º de Entrada - CMTV 07953 L.D.2.5 **Data de entrada - CMTV** 30-03-2004 **N.º de Exposição** **191**

Identificação do requerente

Nome Domingos Manuel Gomes Ferreira

Localidade Braçal

Sugestão / Exposição

Sintese Pretende-se incluir em área urbana/urbanizável a totalidade da parcela.

Identificação do prédio

Freguesia Carmões

Denominação Mourisca

Secção Cadastral B Artigo N.º 126

Decisão Final

Deliberação **Não dá provimento** Data da Reunião do Executivo **2004/07/02**

Fundamentação A pretensão não se enquadra nos objectivos genéricos de ordenamento do Concelho, constantes na proposta de revisão do Plano Director Municipal, na medida em que a parcela se encontra afastada de qualquer perímetro urbano e a sua reclassificação contraria o princípio da contenção da dispersão urbana.

N.º de Entrada - CMTV 07953 L.D.2.5 **Data de entrada - CMTV** 30-03-2004 **N.º de Exposição** **192**

Identificação do requerente

Nome Domingos Manuel Gomes Ferreira

Localidade Braçal

Sugestão / Exposição

Sintese Pretende-se incluir em área urbana/urbanizável a totalidade da parcela.

Identificação do prédio

Freguesia Carmões

Denominação Alqueidão

Secção Cadastral B Artigo N.º 144

Decisão Final

Deliberação **Dá provimento parcial** Data da Reunião do Executivo **2004/07/02**

Fundamentação A pretensão é deferida parcialmente mediante a reconversão de parte da propriedade para área urbana/urbanizável, para construção de moradia unifamiliar, na medida em que se enquadra nos objectivos genéricos de ordenamento do Concelho, constantes na proposta de revisão do Plano Director Municipal.

Sugestões / Exposições decididas em sede da discussão das Freguesias

N.º de Entrada - CMTV 07958 L.D.2.5 **Data de entrada - CMTV** 30-03-2004 **N.º de Exposição** **193**

Identificação do requerente

Nome Maria da Glória Jesus Costa Pinheiro Silva

Localidade São Domingos de Carmões

Sugestão / Exposição	Identificação do prédio
Sintese: Incluir a totalidade ou parte do prédio em área urbana	Freguesia: Carmões Denominação: Coutada Secção Cadastral: E Artigo N.º: 025

Decisão Final

Deliberação **Não dá provimento** Data da Reunião do Executivo **2004/07/02**

Fundamentação A parcela encontra-se abrangida por servidões legais em vigor (Reserva Agrícola Nacional), a sua reclassificação não se enquadra nos objectivos genéricos de ordenamento do Concelho, constantes na proposta de revisão do Plano Director Municipal na medida em que contraria o princípio da contenção da dispersão urbana.

N.º de Entrada - CMTV 08031 L.D.2.5 **Data de entrada - CMTV** 30-03-2004 **N.º de Exposição** **194**

Identificação do requerente

Nome Carlos Herminio Ramos da Vaza e Outros

Localidade Torres Vedras

Sugestão / Exposição	Identificação do prédio
Sintese: Pretende incluir a parcela em área de aptidão turística (IO 12/03)	Freguesia: Carvoeira Denominação: Secção Cadastral: Artigo N.º:

Decisão Final

Deliberação **Não dá provimento** Data da Reunião do Executivo **2004/07/02**

Fundamentação A pretensão está já acautelada em sede de regulamento não sendo de delimitar área de aptidão turística na Planta de Ordenamento. Mantém-se a versão da proposta de ordenamento da discussão pública.

N.º de Entrada - CMTV 08054 L.D.2.5 **Data de entrada - CMTV** 30-03-2004 **N.º de Exposição** **195**

Identificação do requerente

Nome António Rodrigues

Localidade Turcifal

Sugestão / Exposição	Identificação do prédio
Sintese: Pretendem, o reclamente e filha, poder usar de pleno direito os lotes de terreno em causa.	Freguesia: Silveira Denominação: Secção Cadastral: Z Artigo N.º:

Decisão Final

Deliberação **Não dá provimento** Data da Reunião do Executivo **2004/07/21**

Fundamentação A parcela encontra-se integralmente abrangida por servidões legais em vigor (Reserva Agrícola Nacional e Reserva Ecológica Nacional), e a sua reclassificação não se enquadra nos objectivos genéricos de ordenamento do Concelho, constantes na proposta de revisão do Plano Director Municipal na medida em que contraria o princípio da contenção da dispersão urbana.

Sugestões / Exposições decididas em sede da discussão das Freguesias

N.º de Entrada - CMTV 08055 L.D.2.5 **Data de entrada - CMTV** 30-03-2004 **N.º de Exposição** **196**

Identificação do requerente

Nome Maria Teresa dos Santos Carvalho

Localidade Secarias

Sugestão / Exposição

Sintese Pretende-se incluir em área urbana/urbanizável a totalidade da parcela, a fim de parmitir a construção de três moradias unifamiliares.

Identificação do prédio

Freguesia Ponte do Rol

Denominação Chamusca

Secção Cadastral H Artigo N.º 026

Decisão Final

Deliberação **Não dá provimento** Data da Reunião do Executivo **2004/07/14**

Fundamentação A pretensão não se enquadra nos objectivos genéricos de ordenamento do Concelho, constantes na proposta de revisão do Plano Director Municipal, na medida em que a parcela já dispõe de área urbana/urbanizável, e a ampliação desta classificação contraria a possibilidade de criação de equipamentos necessários à preservação do meio ambiente e à melhoria da qualidade de vida das populações.

N.º de Entrada - CMTV 08081 L.D.2.5 **Data de entrada - CMTV** 31-03-2004 **N.º de Exposição** **197**

Identificação do requerente

Nome Mário Bento Silvestre

Localidade Marteleira

Sugestão / Exposição

Sintese Pretende-se incluir em área urbana/urbanizável a parcela, a fim de permitir a construção de moradia unifamiliar para descendente.

Identificação do prédio

Freguesia Campelos

Denominação Sitio da Planta

Secção Cadastral N Artigo N.º 107

Decisão Final

Deliberação **Não dá provimento** Data da Reunião do Executivo **2004/06/30**

Fundamentação A pretensão não se enquadra nos objectivos genéricos de ordenamento do Concelho, constantes na proposta de revisão do Plano Director Municipal, na medida em que a parcela se encontra afastada de qualquer perímetro urbano e a sua reclassificação contraria o princípio da contenção da dispersão urbana.

N.º de Entrada - CMTV 08082 L.D.2.5 **Data de entrada - CMTV** 31-03-2004 **N.º de Exposição** **198**

Identificação do requerente

Nome Teófilo dos Santos Crispim

Localidade Silveira

Sugestão / Exposição

Sintese Pretende-se incluir em área urbana/urbanizável a totalidade da parcela, a fim de permitir construção de habitação.

Identificação do prédio

Freguesia Silveira

Denominação Casal do Mato Jardo

Secção Cadastral X Artigo N.º 076

Decisão Final

Deliberação **Dá provimento** Data da Reunião do Executivo **2004/07/21**

Fundamentação A pretensão enquadra-se nos objectivos genéricos de ordenamento do Concelho, constantes na proposta de revisão do Plano Director Municipal.

Sugestões / Exposições decididas em sede da discussão das Freguesias

N.º de Entrada - CMTV 08121 L.D.2.5 **Data de entrada - CMTV** 31-03-2004 **N.º de Exposição** **199**

Identificação do requerente

Nome Maria Margarida Henriques Dias Vieira

Localidade Barreiro

Sugestão / Exposição	Identificação do prédio
Sintese: Pretende-se incluir em área urbana/urbanizável a parcela, a fim de permitir a construção de moradia unifamiliar.	Freguesia: Dois Portos Denominação: Estrecadas Secção Cadastral: II Artigo N.º: 038

Decisão Final

Deliberação **Dá provimento parcial** Data da Reunião do Executivo **2004/07/07**

Fundamentação A pretensão é deferida parcialmente mediante o ajuste da área urbanizável disponível até aos limites da Reserva Ecológica Nacional, para construção de moradia unifamiliar, na medida em que se enquadra nos objectivos genéricos de ordenamento do Concelho, constantes na proposta de revisão do Plano Director Municipal.

N.º de Entrada - CMTV 08223 L.D.2.5 **Data de entrada - CMTV** 31-03-2004 **N.º de Exposição** **200**

Identificação do requerente

Nome Piedade Maria Dinis Bernardes Bizarro

Localidade Torres Vedras

Sugestão / Exposição	Identificação do prédio
Sintese: Pretende-se incluir em área urbana/urbanizável a parcela.	Freguesia: São Pedro e Santiago Denominação: Bajanca Secção Cadastral: VV Artigo N.º: 044

Decisão Final

Deliberação **Não dá provimento** Data da Reunião do Executivo **2004/07/16**

Fundamentação A pretensão não se enquadra nos objectivos genéricos de ordenamento do Concelho, constantes na proposta de revisão do Plano Director Municipal, na medida em que a reclassificação promove o desenvolvimento linear do perímetro urbano, prejudicando a sua coerência global.

N.º de Entrada - CMTV 08236 L.D.2.5 **Data de entrada - CMTV** 01-04-2004 **N.º de Exposição** **201**

Identificação do requerente

Nome Vitalina Ferreira Rodrigues Rocha

Localidade Casalinhos de Alfaiata

Sugestão / Exposição	Identificação do prédio
Sintese: Pretende que se considere urbana, pelo menos, parte da parcela que cerca a sua habitação, na parte mais alta e seca.	Freguesia: Silveira Denominação: Casalinhos de Alfaiata Secção Cadastral: Z Artigo N.º:

Decisão Final

Deliberação **Não dá provimento** Data da Reunião do Executivo **2004/07/21**

Fundamentação A parcela encontra-se abrangida por servidões legais em vigor (Reserva Agrícola Nacional e parcialmente, Reserva Ecológica Nacional), e a sua reclassificação não se enquadra nos objectivos genéricos de ordenamento do Concelho, constantes na proposta de revisão do Plano Director Municipal na medida em que contraria o princípio da contenção da dispersão urbana.

Sugestões / Exposições decididas em sede da discussão das Freguesias

N.º de Entrada - CMTV 08238 L.D.2.5 **Data de entrada - CMTV** 01-04-2004 **N.º de Exposição** **202**

Identificação do requerente

Nome Augusto Duarte Antunes Soares

Localidade Curvel

Sugestão / Exposição

Sintese Pretende-se incluir em área urbana/urbanizável parte da parcela.

Identificação do prédio

Freguesia Carvoeira

Denominação Pinheirinho

Secção Cadastral M Artigo N.º 007

Decisão Final

Deliberação **Não dá provimento** Data da Reunião do Executivo **2004/07/02**

Fundamentação A parcela encontra-se abrangida por servidões legais em vigor (Reserva Agrícola Nacional), e a sua reclassificação não se enquadra nos objectivos genéricos de ordenamento do Concelho, constantes na proposta de revisão do Plano Director Municipal, na medida em que a parcela já dispõe de área urbana e a sua ampliação prejudica a coerência global do perímetro urbano.

N.º de Entrada - CMTV 08242 L.D.2.5 **Data de entrada - CMTV** 01-04-2004 **N.º de Exposição** **203**

Identificação do requerente

Nome Maria da Anunciação Roque Santos

Localidade Casa Novas

Sugestão / Exposição

Sintese Pretende-se incluir em área urbana/urbanizável a totalidade da parcela, a fim de permitir a construção de moradia unifamiliar para descendente.

Identificação do prédio

Freguesia Silveira

Denominação Janeiro

Secção Cadastral K Artigo N.º 090

Decisão Final

Deliberação **Não dá provimento** Data da Reunião do Executivo **2004/07/21**

Fundamentação A pretensão não se enquadra nos objectivos genéricos de ordenamento do Concelho, constantes na proposta de revisão do Plano Director Municipal, na medida em que a parcela se encontra afastada de qualquer perímetro urbano e a sua reclassificação contraria o princípio da contenção da dispersão urbana.

N.º de Entrada - CMTV 08242 L.D.2.5 **Data de entrada - CMTV** 01-04-2004 **N.º de Exposição** **204**

Identificação do requerente

Nome Maria da Anunciação Roque Santos

Localidade Casa Novas

Sugestão / Exposição

Sintese Pretende-se incluir em área urbana/urbanizável a totalidade da parcela, a fim de permitir a construção de moradia unifamiliar para descendente.

Identificação do prédio

Freguesia Silveira

Denominação Janeiro

Secção Cadastral K Artigo N.º 095

Decisão Final

Deliberação **Não dá provimento** Data da Reunião do Executivo **2004/07/21**

Fundamentação A pretensão não se enquadra nos objectivos genéricos de ordenamento do Concelho, constantes na proposta de revisão do Plano Director Municipal, na medida em que a parcela se encontra afastada de qualquer perímetro urbano e a sua reclassificação contraria o princípio da contenção da dispersão urbana.

Sugestões / Exposições decididas em sede da discussão das Freguesias

N.º de Entrada - CMTV 08245 L.D.2.5 **Data de entrada - CMTV** 01-04-2004 **N.º de Exposição** **205**

Identificação do requerente

Nome António Hilário dos Santos

Localidade Bececarias

Sugestão / Exposição

Sintese Pretende-se incluir em área urbana/urbanizável a totalidade da parcela, a fim de permitir a construção de moradia unifamiliar para descendente.

Identificação do prédio

Freguesia Silveira

Denominação Arroteias de Vale Martelo

Secção Cadastral AA Artigo N.º 007

Decisão Final

Deliberação **Não dá provimento** Data da Reunião do Executivo **2004/07/21**

Fundamentação A parcela encontra-se abrangida por servidões legais em vigor (Reserva Agrícola Nacional), e a sua reclassificação não se enquadra nos objectivos genéricos de ordenamento do Concelho, constantes na proposta de revisão do Plano Director Municipal na medida em que contraria o princípio da contenção da dispersão urbana.

N.º de Entrada - CMTV 08246 L.D.2.5 **Data de entrada - CMTV** 01-04-2004 **N.º de Exposição** **206**

Identificação do requerente

Nome Vitor Luis Franco Miranda

Localidade Fonte Grada

Sugestão / Exposição

Sintese Pretende-se incluir em área urbana/urbanizável a totalidade da parcela.

Identificação do prédio

Freguesia A-dos-Cunhados

Denominação Cabeça Ruiva

Secção Cadastral VV Artigo N.º

Decisão Final

Deliberação **Não dá provimento** Data da Reunião do Executivo **2004/07/21**

Fundamentação A parcela encontra-se abrangida por servidões legais em vigor (Reserva Ecológica Nacional), e a sua reclassificação não se enquadra nos objectivos genéricos de ordenamento do Concelho, constantes na proposta de revisão do Plano Director Municipal na medida em que contraria o princípio do não desenvolvimento linear dos perímetros urbanos.

N.º de Entrada - CMTV 08269 L.D.2.5 **Data de entrada - CMTV** 01-04-2004 **N.º de Exposição** **207**

Identificação do requerente

Nome Pedro dos Santos

Localidade Sobreiro Curvo

Sugestão / Exposição

Sintese Pretende-se incluir em área urbana/urbanizável a parcela.

Identificação do prédio

Freguesia São Pedro e Santiago

Denominação Sarreira

Secção Cadastral D Artigo N.º 050

Decisão Final

Deliberação **Dá provimento parcial** Data da Reunião do Executivo **2004/07/16**

Fundamentação A pretensão é deferida parcialmente mediante a reconversão de parte da propriedade para área urbana/urbanizável, para construção de moradia unifamiliar, na medida em que se enquadra nos objectivos genéricos de ordenamento do Concelho, constantes na proposta de revisão do Plano Director Municipal.

Sugestões / Exposições decididas em sede da discussão das Freguesias

N.º de Entrada - CMTV 08270 L.D.2.5 **Data de entrada - CMTV** 01-04-2004 **N.º de Exposição** **208**

Identificação do requerente

Nome Pedro dos Santos

Localidade Sobreiro Curvo

Sugestão / Exposição

Sintese Pretende-se incluir em área industrial a totalidade da parcela.

Identificação do prédio

Freguesia São Pedro e Santiago

Denominação Pintora

Secção Cadastral C Artigo N.º 043

Decisão Final

Deliberação **Não dá provimento** Data da Reunião do Executivo **2004/07/16**

Fundamentação A pretensão não se enquadra nos objectivos genéricos de ordenamento do Concelho, constantes na proposta de revisão do Plano Director Municipal, na medida em que o prolongamento do uso industrial para Sul da via proposta compromete a coerência global da área industrial proposta.

N.º de Entrada - CMTV 08271 L.D.2.5 **Data de entrada - CMTV** 01-04-2004 **N.º de Exposição** **209**

Identificação do requerente

Nome Pedro dos Santos

Localidade Sobreiro Curvo

Sugestão / Exposição

Sintese Pretende que as construções existentes na sua parcela sejam consideradas em perímetro edificado.

Identificação do prédio

Freguesia Silveira

Denominação Arroteia

Secção Cadastral H Artigo N.º 055

Decisão Final

Deliberação **Não dá provimento** Data da Reunião do Executivo **2004/07/21**

Fundamentação A pretensão não se enquadra nos objectivos genéricos de ordenamento do Concelho, constantes na proposta de revisão do Plano Director Municipal, na medida em que a parcela se encontra afastada de qualquer perímetro urbano e a sua reclassificação contraria o princípio da contenção da dispersão urbana.

N.º de Entrada - CMTV 08272 L.D.2.5 **Data de entrada - CMTV** 01-04-2004 **N.º de Exposição** **210**

Identificação do requerente

Nome Ana Maria Ferreira Silva Tomaz

Localidade Vimeiro

Sugestão / Exposição

Sintese Pretende-se incluir em área urbana/urbanizável a totalidade da parcela, a fim de permitir a construção de habitação própria.

Identificação do prédio

Freguesia São Pedro e Santiago

Denominação

Secção Cadastral T Artigo N.º 002

Decisão Final

Deliberação **Não dá provimento** Data da Reunião do Executivo **2004/07/28**

Fundamentação A parcela encontra-se abrangida por servidões legais em vigor (Zona Especial de Protecção - ZEP - Forte de São Vicente), e a sua reclassificação não se enquadra nos objectivos genéricos de ordenamento do Concelho, constantes na proposta de revisão do Plano Director Municipal na medida em que contraria o princípio da contenção da dispersão urbana.

Sugestões / Exposições decididas em sede da discussão das Freguesias

N.º de Entrada - CMTV 08273 L.D.2.5 **Data de entrada - CMTV** 01-04-2004 **N.º de Exposição** **211**

Identificação do requerente

Nome Irmãos Marçal, Sociedade de Agricultura de Grupo Lda / Dr. Simão Pedro e Silva

Localidade Matacães

Sugestão / Exposição

Sintese Pretende que este caminho deixe de ser considerado municipal por ser caminho privado e por via da existência de uma instalação de inseminação artificial que deve distar 200 metros de qualquer caminho público

Identificação do prédio

Freguesia Matacães

Denominação Caminho Municipal 2041-1

Secção Cadastral Artigo N.º

Decisão Final

Deliberação **Dá provimento** Data da Reunião do Executivo **2004/07/02**

Fundamentação A pretensão enquadra-se nos objectivos genéricos de ordenamento do Concelho, constantes na proposta de revisão do Plano Director Municipal.

N.º de Entrada - CMTV 08282 L.D.2.5 **Data de entrada - CMTV** 01-04-2004 **N.º de Exposição** **212**

Identificação do requerente

Nome Armindo Vitorino da Silva

Localidade Matacães

Sugestão / Exposição

Sintese Pretende-se incluir em área urbana/urbanizável a parcela, a fim de permitir a construção de moradias unifamiliares para descendentes.

Identificação do prédio

Freguesia Matacães

Denominação Aldeia de Baixo

Secção Cadastral G Artigo N.º 022

Decisão Final

Deliberação **Não dá provimento** Data da Reunião do Executivo **2004/07/02**

Fundamentação O executivo reconhece que a reclamação tem pertinência, porém, tratando-se de terrenos abrangidos por Reserva Agrícola Nacional, a alteração de classificação não depende deste órgão.

N.º de Entrada - CMTV 08274 L.D.2.5 **Data de entrada - CMTV** 01-04-2004 **N.º de Exposição** **213**

Identificação do requerente

Nome Vitor Luis Franco Miranda

Localidade Fonte Grada

Sugestão / Exposição

Sintese Pretende-se incluir em área industrial a totalidade da parcela.

Identificação do prédio

Freguesia Ponte do Rol

Denominação Catimbau

Secção Cadastral D Artigo N.º 006

Decisão Final

Deliberação **Dá provimento** Data da Reunião do Executivo **2004/07/14**

Fundamentação A pretensão enquadra-se nos objectivos genéricos de ordenamento do Concelho, constantes na proposta de revisão do Plano Director Municipal e dos critérios de ponderação da Discussão Pública.

Sugestões / Exposições decididas em sede da discussão das Freguesias

N.º de Entrada - CMTV 08275 L.D.2.5 **Data de entrada - CMTV** 01-04-2004 **N.º de Exposição** **214**

Identificação do requerente

Nome Rui José Sousa Rosa

Localidade Torres Vedras

Sugestão / Exposição

Sintese Pretende que seja elaborado um plano de pormenor para Santa Cruz por forma a poder haver a poente do aeródromo municipal, áreas de aptidão turística. Propõe ainda, arruamentos a sul de Santa Cruz

Identificação do prédio

Freguesia Genérica

Denominação

Secção Cadastral Artigo N.º

Decisão Final

Deliberação **Tomou conhecimento** Data da Reunião do Executivo **2004/07/28**

Fundamentação A proposta de PDM já comtempla a necessidade de ser implementado Plano de Urbanização e/ou Plano de Pormenor para a zona em causa.

N.º de Entrada - CMTV 08276 L.D.2.5 **Data de entrada - CMTV** 01-04-2004 **N.º de Exposição** **215**

Identificação do requerente

Nome Junta de Freguesia de Runa

Localidade Runa

Sugestão / Exposição

Sintese Pretende-se incluir em área urbana/urbanizável a totalidade da parcela.

Identificação do prédio

Freguesia Runa

Denominação Baldio do Penedo

Secção Cadastral B Artigo N.º 046

Decisão Final

Deliberação **Dá provimento** Data da Reunião do Executivo **2004/07/02**

Fundamentação A pretensão enquadra-se nos objectivos genéricos de ordenamento do Concelho, constantes na proposta de revisão do Plano Director Municipal.

N.º de Entrada - CMTV 08277 L.D.2.5 **Data de entrada - CMTV** 01-04-2004 **N.º de Exposição** **216**

Identificação do requerente

Nome Junta de Freguesia de Runa

Localidade Runa

Sugestão / Exposição

Sintese Pretende-se incluir em área urbana/urbanizável a totalidade da parcela.

Identificação do prédio

Freguesia Runa

Denominação Baldio do Penedo

Secção Cadastral H Artigo N.º 107

Decisão Final

Deliberação **Não dá provimento** Data da Reunião do Executivo **2004/07/02**

Fundamentação A pretensão não se enquadra nos objectivos genéricos de ordenamento do Concelho, constantes na proposta de revisão do Plano Director Municipal, na medida em que a reclassificação pretendida prejudica a coerência global do perímetro urbano.

Sugestões / Exposições decididas em sede da discussão das Freguesias

N.º de Entrada - CMTV 08278 L.D.2.5 **Data de entrada - CMTV** 01-04-2004 **N.º de Exposição** **217**

Identificação do requerente

Nome Maria de Lurdes Rodrigues Resende

Localidade Lisboa

Sugestão / Exposição

Sintese Pretende-se incluir em área urbana/urbanizável parte da parcela, a fim de desenvolver operação de loteamento.

Identificação do prédio

Freguesia Ponte do Rol

Denominação Casal do Seixo

Secção Cadastral C Artigo N.º 068

Decisão Final

Deliberação **Dá provimento parcial** Data da Reunião do Executivo **2004/07/16**

Fundamentação A pretensão é deferida parcialmente mediante a reconversão de parte da propriedade para área urbana/urbanizável, na medida em que se enquadra nos objectivos genéricos de ordenamento do Concelho, constantes na proposta de revisão do Plano Director Municipal.

N.º de Entrada - CMTV 08279 L.D.2.5 **Data de entrada - CMTV** 01-04-2004 **N.º de Exposição** **218**

Identificação do requerente

Nome António Patrocinio dos Santos

Localidade Carregueira

Sugestão / Exposição

Sintese Pretende-se ampliar a área urbana disponível, a fim de permitir a construção de moradia unifamiliar para descendente.

Identificação do prédio

Freguesia Ventosa

Denominação Casal das Quebradas

Secção Cadastral J Artigo N.º

Decisão Final

Deliberação **Não dá provimento** Data da Reunião do Executivo **2004/07/14**

Fundamentação O executivo reconhece que a reclamação tem pertinência, porém, tratando-se de terrenos abrangidos por Reserva Agrícola Nacional, a alteração de classificação não depende deste órgão.

N.º de Entrada - CMTV 08280 L.D.2.5 **Data de entrada - CMTV** 01-04-2004 **N.º de Exposição** **219**

Identificação do requerente

Nome Pedro dos Santos

Localidade Sobreiro Curvo

Sugestão / Exposição

Sintese Pretende-se incluir em área industrial a totalidade da parcela.

Identificação do prédio

Freguesia São Pedro e Santiago

Denominação Moléstias

Secção Cadastral C Artigo N.º 031

Decisão Final

Deliberação **Não dá provimento** Data da Reunião do Executivo **2004/07/16**

Fundamentação A pretensão não se enquadra nos objectivos genéricos de ordenamento do Concelho, constantes na proposta de revisão do Plano Director Municipal, na medida em que a parte disponível da parcela encontra-se a Sul da via proposta, o que compromete a coerência global inerente à delimitação das áreas industriais propostas.

Sugestões / Exposições decididas em sede da discussão das Freguesias

N.º de Entrada - CMTV 08298 L.D.2.5 **Data de entrada - CMTV** 01-04-2004 **N.º de Exposição** **220**

Identificação do requerente

Nome António Manuel Simões Gaspar

Localidade Patameira

Sugestão / Exposição

Sintese Pretende-se ampliar a área urbanizável disponível, para construção de moradia unifamiliar.

Identificação do prédio

Freguesia Dois Portos

Denominação Rossio de Baixo

Secção Cadastral NN Artigo N.º 015

Decisão Final

Deliberação **Dá provimento** Data da Reunião do Executivo **2004/07/07**

Fundamentação A pretensão enquadra-se nos objectivos genéricos de ordenamento do Concelho, constantes na proposta de revisão do Plano Director Municipal.

N.º de Entrada - CMTV 08311 L.D.2.5 **Data de entrada - CMTV** 01-04-2004 **N.º de Exposição** **221**

Identificação do requerente

Nome Leonel Bernardes

Localidade Ponte do Rol

Sugestão / Exposição

Sintese Pretende o alargamento de áreas industriais propostas para a sua parcela.

Identificação do prédio

Freguesia Silveira

Denominação Quinta da Alfaiata

Secção Cadastral Z Artigo N.º 011

Decisão Final

Deliberação **Não dá provimento** Data da Reunião do Executivo **2004/07/21**

Fundamentação A parcela encontra-se abrangida por servidões legais em vigor (Reserva Agrícola Nacional, Reserva Ecológica Nacional e Zonas Inundáveis, parcialmente), e a sua reclassificação não se enquadra nos objectivos genéricos de ordenamento do Concelho, constantes na proposta de revisão do Plano Director Municipal, na medida em que a parcela já dispõe de área industrial proposta em parte e a sua ampliação prejudica a coerência global do perímetro urbano.

N.º de Entrada - CMTV 08317 L.D.2.5 **Data de entrada - CMTV** 01-04-2004 **N.º de Exposição** **222**

Identificação do requerente

Nome Rosa Maria Gomes Melícias Belchior

Localidade Ribeira de Maria Afonso

Sugestão / Exposição

Sintese Pretende-se incluir em área de aptidão turística a parcela.

Identificação do prédio

Freguesia Dois Portos

Denominação Lagarteiro

Secção Cadastral V Artigo N.º 003

Decisão Final

Deliberação **Não dá provimento** Data da Reunião do Executivo **2004/07/07**

Fundamentação A parcela encontra-se abrangida parcialmente por servidões legais em vigor (Reserva Agrícola Nacional e Reserva Ecológica Nacional), e a sua reclassificação não se enquadra nos objectivos genéricos de ordenamento do Concelho, constantes na proposta de revisão do Plano Director Municipal na medida em que contraria o princípio da contenção da dispersão urbana, no que se refere em concreto aos critérios de delimitação das áreas afectas aos uso turístico.

Sugestões / Exposições decididas em sede da discussão das Freguesias

N.º de Entrada - CMTV 08369 L.D.2.5 **Data de entrada - CMTV** 01-04-2004 **N.º de Exposição** **223**

Identificação do requerente

Nome Laurinda das Virtudes Ramos Baptista

Localidade Bordinheira

Sugestão / Exposição

Sintese Pretende-se incluir em área urbana/urbanizável a parcela, a fim de permitir a construção de moradia unifamiliar.

Identificação do prédio

Freguesia Ventosa

Denominação Casal da Serra da Murteira

Secção Cadastral Z Artigo N.º 054

Decisão Final

Deliberação **Não dá provimento** Data da Reunião do Executivo **2004/07/14**

Fundamentação A pretensão não se enquadra nos objectivos genéricos de ordenamento do Concelho, constantes na proposta de revisão do Plano Director Municipal, na medida em que a reclassificação pretendida contraria o principio da contenção da dispersão urbana.

N.º de Entrada - CMTV 08408 L.D.2.5 **Data de entrada - CMTV** 02-04-2004 **N.º de Exposição** **224**

Identificação do requerente

Nome Maria Joana Constantino

Localidade Arneiros

Sugestão / Exposição

Sintese Pretende incluir em área urbana/urbanizável ou industrial a parcela.

Identificação do prédio

Freguesia Ventosa

Denominação Charneca

Secção Cadastral M Artigo N.º 008

Decisão Final

Deliberação **Não dá provimento** Data da Reunião do Executivo **2004/07/09**

Fundamentação A pretensão não se enquadra nos objectivos genéricos de ordenamento do Concelho, constantes na proposta de revisão do Plano Director Municipal, na medida em que a parcela se encontra afastada de qualquer área urbana, contrariando o principio da contenção da dispersão urbana e prejudica a coerência global da área industrial adjacente.

N.º de Entrada - CMTV 08412 L.D.2.5 **Data de entrada - CMTV** 02-04-2004 **N.º de Exposição** **225**

Identificação do requerente

Nome Maria do Rosário dos Santos Nicolau Lopes

Localidade Arneiros

Sugestão / Exposição

Sintese Pretende-se incluir em área industrial a totalidade da parcela.

Identificação do prédio

Freguesia Ponte do Rol

Denominação Pinhal Pequeno

Secção Cadastral B Artigo N.º 035

Decisão Final

Deliberação **Dá provimento** Data da Reunião do Executivo **2004/07/14**

Fundamentação A pretensão enquadra-se nos objectivos genéricos de ordenamento do Concelho, constantes na proposta de revisão do Plano Director Municipal e dos critérios de ponderação da Discussão Pública.

Sugestões / Exposições decididas em sede da discussão das Freguesias

N.º de Entrada - CMTV 08410 L.D.2.5 **Data de entrada - CMTV** 02-04-2004 **N.º de Exposição** **226**

Identificação do requerente

Nome Maria Antónia Salvador Cipriano

Localidade Asseiceira

Sugestão / Exposição

Sintese Pretende-se incluir em área urbana/urbanizável a parcela, a fim de permitir a construção de moradia unifamiliar para descendente.

Identificação do prédio

Freguesia Freiria

Denominação Forcada

Secção Cadastral E Artigo N.º 074

Decisão Final

Deliberação **Não dá provimento** Data da Reunião do Executivo **2004/07/09**

Fundamentação A parcela encontra-se abrangida por servidões legais em vigor (Reserva Ecológica Nacional), e a sua reclassificação não se enquadra nos objectivos genéricos de ordenamento do Concelho, constantes na proposta de revisão do Plano Director Municipal na medida em que contraria o princípio da contenção da dispersão urbana.

N.º de Entrada - CMTV 08411 L.D.2.5 **Data de entrada - CMTV** 02-04-2004 **N.º de Exposição** **227**

Identificação do requerente

Nome Ivo Pinto Gomes da Costa Jordão

Localidade Maxial

Sugestão / Exposição

Sintese Pretende-se incluir em área urbana/urbanizável a totalidade da parcela.

Identificação do prédio

Freguesia Maxial

Denominação Vinhal

Secção Cadastral CC Artigo N.º 017

Decisão Final

Deliberação **Não dá provimento** Data da Reunião do Executivo **2004/06/30**

Fundamentação A parcela encontra-se abrangida por servidões legais em vigor (Reserva Agrícola Nacional e Reserva Ecológica Nacional), e a sua reclassificação não se enquadra nos objectivos genéricos de ordenamento do Concelho, constantes na proposta de revisão do Plano Director Municipal na medida em que contraria o princípio da contenção da dispersão urbana.

N.º de Entrada - CMTV 08413 L.D.2.5 **Data de entrada - CMTV** 02-04-2004 **N.º de Exposição** **228**

Identificação do requerente

Nome Maria Joana Constantino

Localidade Arneiros

Sugestão / Exposição

Sintese Pretende-se incluir em área urbana/urbanizável a parcela.

Identificação do prédio

Freguesia Ventosa

Denominação Milharosa

Secção Cadastral D Artigo N.º 094

Decisão Final

Deliberação **Não dá provimento** Data da Reunião do Executivo **2004/07/09**

Fundamentação A pretensão não se enquadra nos objectivos genéricos de ordenamento do Concelho, constantes na proposta de revisão do Plano Director Municipal, na medida em que a reclassificação promove o desenvolvimento linear do perímetro urbano, prejudicando a sua coerência global.

Sugestões / Exposições decididas em sede da discussão das Freguesias

N.º de Entrada - CMTV 08494 L.D.2.5 **Data de entrada - CMTV** 02-04-2004 **N.º de Exposição** **229**

Identificação do requerente

Nome Vasco Simão Pereira Matias

Localidade Cabeça Gorda

Sugestão / Exposição

Sintese Pretende-se incluir em área urbana/urbanizável a parcela, a fim de permitir a construção de moradia unifamiliar para descendente.

Identificação do prédio

Freguesia Campelos

Denominação Amieirinha

Secção Cadastral N Artigo N.º 108

Decisão Final

Deliberação **Não dá provimento** Data da Reunião do Executivo **2004/06/30**

Fundamentação A parcela encontra-se parcialmente abrangida por servidões legais em vigor (Reserva Agrícola Nacional), e a sua reclassificação não se enquadra nos objectivos genéricos de ordenamento do Concelho, constantes na proposta de revisão do Plano Director Municipal na medida em que contraria o princípio da contenção da dispersão urbana.

N.º de Entrada - CMTV 08496 L.D.2.5 **Data de entrada - CMTV** 02-04-2004 **N.º de Exposição** **230**

Identificação do requerente

Nome Vasco Simão Pereira Matias

Localidade Cabeça Gorda

Sugestão / Exposição

Sintese Pretende-se incluir em área urbana/urbanizável, ou industrial a totalidade da parcela.

Identificação do prédio

Freguesia São Pedro e Santiago

Denominação Anastácia

Secção Cadastral A Artigo N.º 043

Decisão Final

Deliberação **Não dá provimento** Data da Reunião do Executivo **2004/07/16**

Fundamentação A pretensão não se enquadra nos objectivos genéricos de ordenamento do Concelho, constantes na proposta de revisão do Plano Director Municipal, na medida em que a parcela se encontra afastada de qualquer perímetro urbano e a sua reclassificação para industria contraria os critérios de delimitação das áreas industriais, prejudicando a coerência global da área industrial proposta a Nascente.

N.º de Entrada - CMTV 08588 L.D.2.5 **Data de entrada - CMTV** 02-04-2004 **N.º de Exposição** **231**

Identificação do requerente

Nome Carlos Alberto Ramos dos Santos Feliciano

Localidade Soltaria

Sugestão / Exposição

Sintese Pretende-se incluir em área urbana/urbanizável a totalidade da parcela, a fim de realizar operação de loteamento.

Identificação do prédio

Freguesia São Pedro da Cadeira

Denominação Casal da Soltaria

Secção Cadastral BB Artigo N.º 005

Decisão Final

Deliberação **Não dá provimento** Data da Reunião do Executivo **2004/07/14**

Fundamentação A pretensão não se enquadra nos objectivos genéricos de ordenamento do Concelho, constantes na proposta de revisão do Plano Director Municipal, na medida em que a parcela já dispõe de área urbana/urbanizável, e a ampliação desta classificação contraria o princípio da contenção da dispersão urbana.

Sugestões / Exposições decididas em sede da discussão das Freguesias

N.º de Entrada - CMTV 08559 L.D.2.5 **Data de entrada - CMTV** 02-04-2004 **N.º de Exposição** **232**

Identificação do requerente

Nome Julião Ferreira Rocha

Localidade Casal das Naculas

Sugestão / Exposição

Sintese Pretende a reclassificação da área da sua parcela, classificada como área agrícola especial, para área urbanizável.

Identificação do prédio

Freguesia Silveira

Denominação Ana Roca

Secção Cadastral D Artigo N.º 067

Decisão Final

Deliberação **Não dá provimento** Data da Reunião do Executivo **2004/07/21**

Fundamentação O executivo reconhece que a reclamação tem pertinência, porém, tratando-se de terrenos abrangidos pela Reserva Agrícola Nacional a alteração de classificação não depende deste órgão.

N.º de Entrada - CMTV 08559 L.D.2.5 **Data de entrada - CMTV** 02-04-2004 **N.º de Exposição** **233**

Identificação do requerente

Nome Julião Ferreira Rocha

Localidade Casal das Naculas

Sugestão / Exposição

Sintese Pretende a reclassificação da área da sua parcela, classificada como área agrícola especial, para área urbanizável.

Identificação do prédio

Freguesia Silveira

Denominação Ana Roca

Secção Cadastral D Artigo N.º 068

Decisão Final

Deliberação **Não dá provimento** Data da Reunião do Executivo **2004/07/21**

Fundamentação O executivo reconhece que a reclamação tem pertinência, porém, tratando-se de terrenos abrangidos pela Reserva Agrícola Nacional a alteração de classificação não depende deste órgão.

N.º de Entrada - CMTV 08607 L.D.2.5 **Data de entrada - CMTV** 05-04-2004 **N.º de Exposição** **234**

Identificação do requerente

Nome Virgilia de Jesus Gonçalves

Localidade Póvoa de Penafirme

Sugestão / Exposição

Sintese Pretende-se incluir parte da parcela em área de aptidão turística.

Identificação do prédio

Freguesia A-dos-Cunhados

Denominação Onia

Secção Cadastral R Artigo N.º 049

Decisão Final

Deliberação **Não dá provimento** Data da Reunião do Executivo **2004/07/21**

Fundamentação A parcela encontra-se abrangida por Plano Especial de Ordenamento do Território em vigor – Plano de Ordenamento da Orla Costeira (POOC) Alcobaça-Mafra – Resolução de Conselho de Ministros n.º 11 de 2002, publicada no D.R. n.º 14/2002, série I – B, de 17 de Janeiro do mesmo ano, e a alteração de classificação não depende deste órgão.

Sugestões / Exposições decididas em sede da discussão das Freguesias

N.º de Entrada - CMTV 08608 L.D.2.5 **Data de entrada - CMTV** 05-04-2004 **N.º de Exposição** **235**

Identificação do requerente

Nome Virgilia de Jesus Gonçalves

Localidade Póvoa de Penafirme

Sugestão / Exposição

Sintese Pretende-se incluir em área urbana/urbanizável a parcela, a fim de permitir a construção de moradias unifamiliares para descendentes.

Identificação do prédio

Freguesia A-dos-Cunhados

Denominação Zimbral

Secção Cadastral R Artigo N.º 025

Decisão Final

Deliberação **Não dá provimento** Data da Reunião do Executivo **2004/07/21**

Fundamentação A parcela encontra-se abrangida por Plano Especial de Ordenamento do Território em vigor – Plano de Ordenamento da Orla Costeira (POOC) Alcobaça-Mafra – Resolução de Conselho de Ministros n.º 11 de 2002, publicada no D.R. n.º 14/2002, série I – B, de 17 de Janeiro do mesmo ano, e a alteração de classificação não depende deste órgão.

N.º de Entrada - CMTV 08608 L.D.2.5 **Data de entrada - CMTV** 05-04-2004 **N.º de Exposição** **236**

Identificação do requerente

Nome Virgilia de Jesus Gonçalves

Localidade Póvoa de Penafirme

Sugestão / Exposição

Sintese Pretende-se incluir em área urbana/urbanizável a parcela, a fim de permitir a construção de moradias unifamiliares para descendentes.

Identificação do prédio

Freguesia A-dos-Cunhados

Denominação Horta

Secção Cadastral R Artigo N.º 026

Decisão Final

Deliberação **Não dá provimento** Data da Reunião do Executivo **2004/07/21**

Fundamentação A parcela encontra-se abrangida por Plano Especial de Ordenamento do Território em vigor – Plano de Ordenamento da Orla Costeira (POOC) Alcobaça-Mafra – Resolução de Conselho de Ministros n.º 11 de 2002, publicada no D.R. n.º 14/2002, série I – B, de 17 de Janeiro do mesmo ano, e a alteração de classificação não depende deste órgão.

N.º de Entrada - CMTV 08614 L.D.2.5 **Data de entrada - CMTV** 05-04-2004 **N.º de Exposição** **237**

Identificação do requerente

Nome Zacarias de Sousa Reis

Localidade Ribeira de Matacães

Sugestão / Exposição

Sintese Pretende-se incluir em área urbana/urbanizável parte da parcela, a fim de permitir a construção de moradia unifamiliar.

Identificação do prédio

Freguesia Matacães

Denominação Barrau

Secção Cadastral E Artigo N.º 019

Decisão Final

Deliberação **Dá provimento** Data da Reunião do Executivo **2004/07/02**

Fundamentação A pretensão enquadra-se nos objectivos genéricos de ordenamento do Concelho, constantes na proposta de revisão do Plano Director Municipal.

Sugestões / Exposições decididas em sede da discussão das Freguesias

N.º de Entrada - CMTV 08615 L.D.2.5 **Data de entrada - CMTV** 05-04-2004 **N.º de Exposição** **238**

Identificação do requerente

Nome Renato Joaquim Alves

Localidade Camarate

Sugestão / Exposição

Sintese Pretende o alargamento da área urbanizável correspondente a 30 metros a partir da extrema Nascente e em toda a largura do prédio, no sentido Norte/Sul.

Identificação do prédio

Freguesia Silveira

Denominação Casa Branca

Secção Cadastral X Artigo N.º 070

Decisão Final

Deliberação **Dá provimento** Data da Reunião do Executivo **2004/07/21**

Fundamentação A pretensão enquadra-se nos objectivos genéricos de ordenamento do Concelho, constantes na proposta de revisão do Plano Director Municipal.

N.º de Entrada - CMTV 08616 L.D.2.5 **Data de entrada - CMTV** 05-04-2004 **N.º de Exposição** **239**

Identificação do requerente

Nome João da Luz Ferreira

Localidade Turcifal

Sugestão / Exposição

Sintese Pretende-se incluir em área urbana/urbanizável a parcela.

Identificação do prédio

Freguesia Turcifal

Denominação Capa Rosa Grande

Secção Cadastral E Artigo N.º 092

Decisão Final

Deliberação **Não dá provimento** Data da Reunião do Executivo **2004/07/07**

Fundamentação A pretensão não se enquadra nos objectivos genéricos de ordenamento do Concelho, constantes na proposta de revisão do Plano Director Municipal, na medida em que a reclassificação promove o desenvolvimento linear do perímetro urbano, prejudicando a sua coerência global.

N.º de Entrada - CMTV 08616 L.D.2.5 **Data de entrada - CMTV** 05-04-2004 **N.º de Exposição** **240**

Identificação do requerente

Nome João da Luz Ferreira

Localidade Turcifal

Sugestão / Exposição

Sintese Pretende-se incluir em área urbana/urbanizável a parcela.

Identificação do prédio

Freguesia Turcifal

Denominação Casal

Secção Cadastral L Artigo N.º 038

Decisão Final

Deliberação **Não dá provimento** Data da Reunião do Executivo **2004/07/07**

Fundamentação A pretensão não se enquadra nos objectivos genéricos de ordenamento do Concelho, constantes na proposta de revisão do Plano Director Municipal, na medida em que a parcela se encontra afastada do perímetro urbano e a sua reclassificação contraria o princípio da contenção da dispersão urbana.

Sugestões / Exposições decididas em sede da discussão das Freguesias

N.º de Entrada - CMTV 08617 L.D.2.5 **Data de entrada - CMTV** 05-04-2004 **N.º de Exposição** **241**

Identificação do requerente

Nome Luis Filipe Lourenço Pinto Dionisio

Localidade Torres Vedras

Sugestão / Exposição	Identificação do prédio
Sintese: Pretende-se incluir em área urbana/urbanizável a parcela.	Freguesia: Turcifal Denominação: Capa Rosa Secção Cadastral: M Artigo N.º: 060

Decisão Final

Deliberação **Não dá provimento** Data da Reunião do Executivo **2004/07/07**

Fundamentação A pretensão não se enquadra nos objectivos genéricos de ordenamento do Concelho, constantes na proposta de revisão do Plano Director Municipal, na medida em que a reclassificação pretendida prejudica a coerência global do perímetro urbano.

N.º de Entrada - CMTV 08618 L.D.2.5 **Data de entrada - CMTV** 05-04-2004 **N.º de Exposição** **242**

Identificação do requerente

Nome Nuno Miguel Leitão Lopes

Localidade Torres Vedras

Sugestão / Exposição	Identificação do prédio
Sintese: Pretende incluir a parcela em área urbana/urbanizável.	Freguesia: Silveira Denominação: Casal dos Corvos Secção Cadastral: B Artigo N.º: 008

Decisão Final

Deliberação **Não dá provimento** Data da Reunião do Executivo **2004/07/21**

Fundamentação A parcela encontra-se abrangida por Plano Especial de Ordenamento do Território em vigor – Plano de Ordenamento da Orla Costeira (POOC) Alcobaça-Mafra – Resolução de Conselho de Ministros n.º 11 de 2002, publicada no D.R. n.º 14/2002, série I – B, de 17 de Janeiro do mesmo ano, e a alteração de classificação não depende deste órgão. A parcela encontra-se ainda, abrangida por servidões legais em vigor (Reserva Agrícola Nacional), e a sua reclassificação não se enquadra nos objectivos

N.º de Entrada - CMTV 08619 L.D.2.5 **Data de entrada - CMTV** 05-04-2004 **N.º de Exposição** **243**

Identificação do requerente

Nome Helder António Martins Pereira

Localidade Quinta do Conde - Sesimbra

Sugestão / Exposição	Identificação do prédio
Sintese: Pretende-se incluir em área urbana/urbanizável parte da parcela, a fim de permitir a construção de moradia unifamiliar.	Freguesia: Ventosa Denominação: Martinha Secção Cadastral: S Artigo N.º: 005

Decisão Final

Deliberação **Dá provimento parcial** Data da Reunião do Executivo **2004/07/09**

Fundamentação A pretensão é deferida parcialmente mediante a reconversão de parte da propriedade para área urbana/urbanizável, para construção de moradia unifamiliar, na medida em que se enquadra nos objectivos genéricos de ordenamento do Concelho, constantes na proposta de revisão do Plano Director Municipal.

Sugestões / Exposições decididas em sede da discussão das Freguesias

N.º de Entrada - CMTV 08620 L.D.2.5 **Data de entrada - CMTV** 05-04-2004 **N.º de Exposição** **244**

Identificação do requerente

Nome Henrique Franco Gomes

Localidade Cerca

Sugestão / Exposição

Sintese Pretende-se incluir em área urbana/urbanizável a totalidade da parcela.

Identificação do prédio

Freguesia Silveira

Denominação Arneirais

Secção Cadastral T Artigo N.º 070

Decisão Final

Deliberação **Não dá provimento** Data da Reunião do Executivo **2004/07/21**

Fundamentação A pretensão não se enquadra nos objectivos genéricos de ordenamento do Concelho, constantes na proposta de revisão do Plano Director Municipal, na medida em que a parcela se encontra afastada de qualquer perímetro urbano e a sua reclassificação contraria o princípio da contenção da dispersão urbana.

N.º de Entrada - CMTV 08674 L.D.2.5 **Data de entrada - CMTV** 05-04-2004 **N.º de Exposição** **245**

Identificação do requerente

Nome Maria Quitéria Jesus Ferreira

Localidade Chãos

Sugestão / Exposição

Sintese Pretende-se incluir em área urbana/urbanizável a totalidade da parcela.

Identificação do prédio

Freguesia Freiria

Denominação Centroa

Secção Cadastral E Artigo N.º 072

Decisão Final

Deliberação **Não dá provimento** Data da Reunião do Executivo **2004/07/09**

Fundamentação A parcela encontra-se abrangida por servidões legais em vigor (Reserva Ecológica Nacional), e a sua reclassificação não se enquadra nos objectivos genéricos de ordenamento do Concelho, constantes na proposta de revisão do Plano Director Municipal, na medida em que a parcela já dispõe de área urbana e a sua ampliação prejudica a coerência global do perímetro urbano.

N.º de Entrada - CMTV 08741 L.D.2.5 **Data de entrada - CMTV** 05-04-2004 **N.º de Exposição** **246**

Identificação do requerente

Nome Armando da Luz

Localidade Silveira

Sugestão / Exposição

Sintese Pretende ampliar a área para actividade industrial disponível na parcela.

Identificação do prédio

Freguesia A-dos-Cunhados

Denominação Charneca

Secção Cadastral DDD Artigo N.º 053

Decisão Final

Deliberação **Dá provimento** Data da Reunião do Executivo **2004/07/23**

Fundamentação A pretensão enquadra-se nos objectivos genéricos de ordenamento do Concelho, constantes na proposta de revisão do Plano Director Municipal.

Sugestões / Exposições decididas em sede da discussão das Freguesias

N.º de Entrada - CMTV 08772 L.D.2.5 **Data de entrada - CMTV** 06-04-2004 **N.º de Exposição** **247**

Identificação do requerente

Nome José Joaquim Mendes de Oliveira

Localidade Vale de Janelas

Sugestão / Exposição	Identificação do prédio
Sintese: Pretende-se incluir em área urbana/urbanizável a parcela, a fim de permitir a construção de moradia unifamiliar para descendente.	Freguesia: Matacães Denominação: Vinha da Casa Secção Cadastral: E Artigo N.º: 029

Decisão Final

Deliberação **Não dá provimento** Data da Reunião do Executivo **2004/07/02**

Fundamentação A pretensão não se enquadra nos objectivos genéricos de ordenamento do Concelho, constantes na proposta de revisão do Plano Director Municipal, na medida em que a reclassificação promove o desenvolvimento linear do perímetro urbano, prejudicando a sua coerência global e compromete a ocupação equilibrada do território, através da consolidação dos aglomerados urbanos e da preservação da respectiva identidade.

N.º de Entrada - CMTV 08775 L.D.2.5 **Data de entrada - CMTV** 06-04-2004 **N.º de Exposição** **248**

Identificação do requerente

Nome Albertino dos Santos

Localidade Azenha Velha

Sugestão / Exposição	Identificação do prédio
Sintese: Pretende-se incluir em área urbana/urbanizável a totalidade da parcela, a fim de permitir a construção de moradias unifamiliares para descendentes.	Freguesia: São Pedro da Cadeira Denominação: Terra da Camila Secção Cadastral: J Artigo N.º: 069

Decisão Final

Deliberação **Não dá provimento** Data da Reunião do Executivo **2004/07/14**

Fundamentação O executivo reconhece que a reclamação tem pertinência, porém, tratando-se de terrenos abrangidos pela Reserva Agrícola Nacional a alteração de classificação não depende deste órgão.

N.º de Entrada - CMTV 08776 L.D.2.5 **Data de entrada - CMTV** 06-04-2004 **N.º de Exposição** **249**

Identificação do requerente

Nome Artur Gomes Correia

Localidade Ameal

Sugestão / Exposição	Identificação do prédio
Sintese: Pretende o alargamento da área urbana na sua parcela para edificação de moradia.	Freguesia: Ramalhal Denominação: Arroteia Secção Cadastral: P Artigo N.º: 069

Decisão Final

Deliberação **Dá provimento** Data da Reunião do Executivo **2004/07/14**

Fundamentação A pretensão enquadra-se nos objectivos genéricos de ordenamento do Concelho, constantes na proposta de revisão do Plano Director Municipal, para edificação de moradia unifamiliar.

Sugestões / Exposições decididas em sede da discussão das Freguesias

N.º de Entrada - CMTV 08777 L.D.2.5 **Data de entrada - CMTV** 06-04-2004 **N.º de Exposição** **250**

Identificação do requerente

Nome José Joaquim Mendes de Oliveira

Localidade Vale de Janelas

Sugestão / Exposição

Sintese Pretende-se incluir em área urbana/urbanizável parte da parcela.

Identificação do prédio

Freguesia Matacães

Denominação Moinho Velho

Secção Cadastral F Artigo N.º 035

Decisão Final

Deliberação **Não dá provimento** Data da Reunião do Executivo **2004/07/02**

Fundamentação A pretensão não se enquadra nos objectivos genéricos de ordenamento do Concelho, constantes na proposta de revisão do Plano Director Municipal, na medida em que a reclassificação pretendida prejudica a coerência global do perímetro urbano.

N.º de Entrada - CMTV 08778 L.D.2.5 **Data de entrada - CMTV** 06-04-2004 **N.º de Exposição** **251**

Identificação do requerente

Nome José Joaquim Mendes de Oliveira

Localidade Vale de Janelas

Sugestão / Exposição

Sintese Pretende-se incluir em área urbana/urbanizável parte da parcela, a fim de permitir a construção de moradia unifamiliar.

Identificação do prédio

Freguesia Matacães

Denominação Gira Velha ou Barrinhos

Secção Cadastral D Artigo N.º 079

Decisão Final

Deliberação **Dá provimento parcial** Data da Reunião do Executivo **2004/07/02**

Fundamentação A pretensão é deferida parcialmente mediante a reconversão de parte da propriedade para área urbana/urbanizável, para construção de moradia unifamiliar, na medida em que se enquadra nos objectivos genéricos de ordenamento do Concelho, constantes na proposta de revisão do Plano Director Municipal.

N.º de Entrada - CMTV 08779 L.D.2.5 **Data de entrada - CMTV** 06-04-2004 **N.º de Exposição** **252**

Identificação do requerente

Nome António José Lourenço da Silva

Localidade Concelhos

Sugestão / Exposição

Sintese Pretende-se incluir em área urbana/urbanizável parte da parcela, a fim de permitir a construção de moradia própria.

Identificação do prédio

Freguesia Freiria

Denominação Moinho das Galhetas

Secção Cadastral F Artigo N.º 043

Decisão Final

Deliberação **Dá provimento parcial** Data da Reunião do Executivo **2004/07/09**

Fundamentação A pretensão é deferida parcialmente mediante a reconversão de parte da propriedade para área urbana/urbanizável, para construção de moradia unifamiliar, na medida em que se enquadra nos objectivos genéricos de ordenamento do Concelho, constantes na proposta de revisão do Plano Director Municipal.

Sugestões / Exposições decididas em sede da discussão das Freguesias

N.º de Entrada - CMTV 08780 L.D.2.5 **Data de entrada - CMTV** 06-04-2004 **N.º de Exposição** **253**

Identificação do requerente

Nome Américo Manuel Leitão Nunes

Localidade Póvoa de Santa Iria

Sugestão / Exposição	Identificação do prédio
Sintese: Pretende-se incluir em área urbana/urbanizável a totalidade da parcela.	Freguesia: Ramalhal Denominação: Vale da Barraca Secção Cadastral: Y Artigo N.º: 021

Decisão Final

Deliberação **Não dá provimento** Data da Reunião do Executivo **2004/07/14**

Fundamentação A parcela encontra-se abrangida por servidões legais em vigor (Reserva Agrícola Nacional), e a sua reclassificação não se enquadra nos objectivos genéricos de ordenamento do Concelho, constantes na proposta de revisão do Plano Director Municipal na medida em que contraria o princípio da contenção da dispersão urbana.

N.º de Entrada - CMTV 08781 L.D.2.5 **Data de entrada - CMTV** 06-04-2004 **N.º de Exposição** **254**

Identificação do requerente

Nome Marcos Marques

Localidade Vila Facaia

Sugestão / Exposição	Identificação do prédio
Sintese: Pretende-se incluir em área urbana/urbanizável a totalidade da parcela.	Freguesia: Ramalhal Denominação: Zavial Secção Cadastral: D Artigo N.º: 146

Decisão Final

Deliberação **Dá provimento** Data da Reunião do Executivo **2004/07/14**

Fundamentação A pretensão enquadra-se nos objectivos genéricos de ordenamento do Concelho, constantes na proposta de revisão do Plano Director Municipal e dos critérios de ponderação da Discussão Pública, reclassificando a área de equipamento existente para área urbana até ao limite do perímetro urbano.

N.º de Entrada - CMTV 08781 L.D.2.5 **Data de entrada - CMTV** 06-04-2004 **N.º de Exposição** **255**

Identificação do requerente

Nome Marcos Marques

Localidade Vila Facaia

Sugestão / Exposição	Identificação do prédio
Sintese: Pretende-se incluir em área urbana/urbanizável a totalidade da parcela.	Freguesia: Ramalhal Denominação: Zavial Secção Cadastral: D Artigo N.º: 147

Decisão Final

Deliberação **Dá provimento** Data da Reunião do Executivo **2004/07/14**

Fundamentação A pretensão enquadra-se nos objectivos genéricos de ordenamento do Concelho, constantes na proposta de revisão do Plano Director Municipal e dos critérios de ponderação da Discussão Pública, reclassificando a área de equipamento existente para área urbana até ao limite do perímetro urbano.

Sugestões / Exposições decididas em sede da discussão das Freguesias

N.º de Entrada - CMTV 08781 L.D.2.5 **Data de entrada - CMTV** 06-04-2004 **N.º de Exposição** **256**

Identificação do requerente

Nome Marcos Marques

Localidade Vila Facaia

Sugestão / Exposição

Sintese Pretende-se incluir em área urbana/urbanizável a totalidade da parcela.

Identificação do prédio

Freguesia Ramalhal

Denominação Zavial

Secção Cadastral D Artigo N.º 148

Decisão Final

Deliberação **Dá provimento** Data da Reunião do Executivo **2004/07/14**

Fundamentação A pretensão enquadra-se nos objectivos genéricos de ordenamento do Concelho, constantes na proposta de revisão do Plano Director Municipal e dos critérios de ponderação da Discussão Pública, reclassificando a área de equipamento existente para área urbana até ao limite do perímetro urbano.

N.º de Entrada - CMTV 08782 L.D.2.5 **Data de entrada - CMTV** 06-04-2004 **N.º de Exposição** **257**

Identificação do requerente

Nome Anselmo Felix Guerra

Localidade Vila Facaia

Sugestão / Exposição

Sintese Pretende-se incluir em área urbana/urbanizável a parcela, a fim de permitir a construção de moradias unifamiliares para descendentes.

Identificação do prédio

Freguesia Campelos

Denominação Casal da Lage

Secção Cadastral Q Artigo N.º 062

Decisão Final

Deliberação **Não dá provimento** Data da Reunião do Executivo **2004/06/30**

Fundamentação A pretensão não se enquadra nos objectivos genéricos de ordenamento do Concelho, constantes na proposta de revisão do Plano Director Municipal, na medida em que a reclassificação promove o desenvolvimento linear do perímetro urbano, prejudicando a sua coerência global.

N.º de Entrada - CMTV 08784 L.D.2.5 **Data de entrada - CMTV** 06-04-2004 **N.º de Exposição** **258**

Identificação do requerente

Nome António Pedro Franco da Cunha

Localidade Torres Vedras

Sugestão / Exposição

Sintese Pretende-se incluir em área urbana/urbanizável a parcela, a fim de permitir a construção de moradia unifamiliar.

Identificação do prédio

Freguesia Campelos

Denominação Vale da Quinta

Secção Cadastral B Artigo N.º 019

Decisão Final

Deliberação **Não dá provimento** Data da Reunião do Executivo **2004/06/30**

Fundamentação A pretensão não se enquadra nos objectivos genéricos de ordenamento do Concelho, constantes na proposta de revisão do Plano Director Municipal, na medida em que a parcela se encontra afastada de qualquer perímetro urbano e a sua reclassificação contraria o princípio da contenção da dispersão urbana.

Sugestões / Exposições decididas em sede da discussão das Freguesias

N.º de Entrada - CMTV 08824 L.D.2.5 **Data de entrada - CMTV** 06-04-2004 **N.º de Exposição** **259**

Identificação do requerente

Nome Casimira do Carmo Miranda

Localidade Boavista

Sugestão / Exposição

Sintese Pretende-se incluir em área urbana/urbanizável a totalidade da parcela.

Identificação do prédio

Freguesia A-dos-Cunhados

Denominação Horta da Fonte

Secção Cadastral NN Artigo N.º 006

Decisão Final

Deliberação **Não dá provimento** Data da Reunião do Executivo **2004/07/23**

Fundamentação A pretensão não se enquadra nos objectivos genéricos de ordenamento do Concelho, constantes na proposta de revisão do Plano Director Municipal, na medida em que a reclassificação pretendida prejudica a coerência global do perímetro urbano.

N.º de Entrada - CMTV 08830 L.D.2.5 **Data de entrada - CMTV** 06-04-2004 **N.º de Exposição** **260**

Identificação do requerente

Nome Junta de Freguesia de Carvoeira

Localidade Carvoeira

Sugestão / Exposição

Sintese Pretende-se incluir em área urbana/urbanizável a totalidade da parcela.

Identificação do prédio

Freguesia Carvoeira

Denominação Baldio do Vale

Secção Cadastral E Artigo N.º 001

Decisão Final

Deliberação **Dá provimento** Data da Reunião do Executivo **2004/07/02**

Fundamentação A pretensão enquadra-se nos objectivos genéricos de ordenamento do Concelho, constantes na proposta de revisão do Plano Director Municipal.

N.º de Entrada - CMTV 08885 L.D.2.5 **Data de entrada - CMTV** 06-04-2004 **N.º de Exposição** **261**

Identificação do requerente

Nome Silverinvest, Lda

Localidade Póvoa de Penafirme

Sugestão / Exposição

Sintese Solicita-se parecer sobre viabilidade de construção de 6 ou 7 lotes ou de um condomínio fechado para 8 moradias unifamiliares.

Identificação do prédio

Freguesia A-dos-Cunhados

Denominação Mós

Secção Cadastral L Artigo N.º 035

Decisão Final

Deliberação **Tomou conhecimento** Data da Reunião do Executivo **2004/06/30**

Fundamentação A Câmara Municipal tomou conhecimento mas não deliberou, uma vez que a exposição do reclamante não se enquadra no âmbito do processo de discussão pública.

Sugestões / Exposições decididas em sede da discussão das Freguesias

N.º de Entrada - CMTV 08886 L.D.2.5 **Data de entrada - CMTV** 06-04-2004 **N.º de Exposição** **262**

Identificação do requerente

Nome António José Gonçalves Vieira Silvério

Localidade Póvoa de Penafirme

Sugestão / Exposição

Sintese Pretende-se incluir em área urbana/urbanizável a totalidade ou parte da parcela.

Identificação do prédio

Freguesia A-dos-Cunhados

Denominação Portelas

Secção Cadastral HH Artigo N.º 062

Decisão Final

Deliberação **Não dá provimento** Data da Reunião do Executivo **2004/07/21**

Fundamentação A parcela encontra-se abrangida por servidões legais em vigor (Reserva Agrícola Nacional), e a sua reclassificação não se enquadra nos objectivos genéricos de ordenamento do Concelho, constantes na proposta de revisão do Plano Director Municipal na medida em que contraria o princípio da contenção da dispersão urbana.

N.º de Entrada - CMTV 08887 L.D.2.5 **Data de entrada - CMTV** 06-04-2004 **N.º de Exposição** **263**

Identificação do requerente

Nome António José Gonçalves Vieira Silvério

Localidade Póvoa de Penafirme

Sugestão / Exposição

Sintese Pretende-se incluir em área urbana/urbanizável a aprcela e saber condições de edificação.

Identificação do prédio

Freguesia A-dos-Cunhados

Denominação Misérias

Secção Cadastral PP Artigo N.º 022

Decisão Final

Deliberação **Tomou conhecimento** Data da Reunião do Executivo **2004/07/23**

Fundamentação A Câmara Municipal tomou conhecimento mas não deliberou, uma vez que a proposta de plano já contempla a pretensão do requerente.

N.º de Entrada - CMTV 08907 L.D.2.5 **Data de entrada - CMTV** 06-04-2004 **N.º de Exposição** **264**

Identificação do requerente

Nome Paulo Jorge Marques

Localidade Maceira

Sugestão / Exposição

Sintese Pretende-se incluir em área urbana/urbanizável a parcela, a fim de permitir a construção de moradia unifamiliar para descendente.

Identificação do prédio

Freguesia A-dos-Cunhados

Denominação Varzão

Secção Cadastral L Artigo N.º 065

Decisão Final

Deliberação **Não dá provimento** Data da Reunião do Executivo **2004/06/30**

Fundamentação A parcela encontra-se abrangida por servidões legais em vigor (Reserva Agrícola Nacional e/ou Reserva Ecológica Nacional e/ou Zonas Inundáveis), e a sua reclassificação não se enquadra nos objectivos genéricos de ordenamento do Concelho, constantes na proposta de revisão do Plano Director Municipal na medida em que contraria o princípio da contenção da dispersão urbana.

Sugestões / Exposições decididas em sede da discussão das Freguesias

N.º de Entrada - CMTV 08926 L.D.2.5 **Data de entrada - CMTV** 07-04-2004 **N.º de Exposição** **265**

Identificação do requerente

Nome José Lopes Fernandes

Localidade Torres Vedras

Sugestão / Exposição

Sintese Pretende-se edificar armazém de apoio à actividade profissional.

Identificação do prédio

Freguesia São Pedro e Santiago

Denominação Casal Vale da Azenha

Secção Cadastral I Artigo N.º 006

Decisão Final

Deliberação **Não dá provimento** Data da Reunião do Executivo **2004/07/16**

Fundamentação A pretensão não se enquadra nos objectivos genéricos de ordenamento do Concelho, constantes na proposta de revisão do Plano Director Municipal, na medida em que a reclassificação pretendida prejudica a coerência global do perímetro urbano, no que se refere em concreto à estruturação das actividades industriais.

N.º de Entrada - CMTV 08929 L.D.2.5 **Data de entrada - CMTV** 07-04-2004 **N.º de Exposição** **266**

Identificação do requerente

Nome João António Alves Ezequiel

Localidade Torres Vedras

Sugestão / Exposição

Sintese Pretende-se incluir em área urbana/urbanizável a parcela, a fim de permitir a construção de moradia unifamiliar.

Identificação do prédio

Freguesia São Pedro e Santiago

Denominação Casal Vale da Azenha

Secção Cadastral I Artigo N.º 006

Decisão Final

Deliberação **Não dá provimento** Data da Reunião do Executivo **2004/07/16**

Fundamentação A pretensão não se enquadra nos objectivos genéricos de ordenamento do Concelho, constantes na proposta de revisão do Plano Director Municipal, na medida em que a parcela se encontra afastada de qualquer perímetro urbano e a sua reclassificação contraria o princípio da contenção da dispersão urbana.

N.º de Entrada - CMTV 08935 L.D.2.5 **Data de entrada - CMTV** 07-04-2004 **N.º de Exposição** **267**

Identificação do requerente

Nome Helder Manuel Rodrigues Gomes

Localidade A-dos-Cunhados

Sugestão / Exposição

Sintese Pretende-se incluir em área de edificação dispersa a parcela, a fim de permitir a construção de moradia unifamiliar.

Identificação do prédio

Freguesia A-dos-Cunhados

Denominação Encosta da fonte velha

Secção Cadastral W Artigo N.º 050

Decisão Final

Deliberação **Não dá provimento** Data da Reunião do Executivo **2004/07/23**

Fundamentação A pretensão não se enquadra nos objectivos genéricos de ordenamento do Concelho, constantes na proposta de revisão do Plano Director Municipal, na medida em que a reclassificação promove o desenvolvimento linear da área de edificação dispersa, prejudicando a sua coerência global.

Sugestões / Exposições decididas em sede da discussão das Freguesias

N.º de Entrada - CMTV 08937 L.D.2.5 **Data de entrada - CMTV** 07-04-2004 **N.º de Exposição** **268**

Identificação do requerente

Nome António da Cruz Ferreira

Localidade Mem Martins

Sugestão / Exposição	Identificação do prédio
Sintese: Pretende-se ampliar a área urbanizável disponível.	Freguesia: A-dos-Cunhados Denominação: Casal do Arneiro Secção Cadastral: S Artigo N.º: 069

Decisão Final

Deliberação **Dá provimento** Data da Reunião do Executivo **2004/07/23**

Fundamentação A pretensão enquadra-se nos objectivos genéricos de ordenamento do Concelho, constantes na proposta de revisão do Plano Director Municipal.

N.º de Entrada - CMTV 08939 L.D.2.5 **Data de entrada - CMTV** 07-04-2004 **N.º de Exposição** **269**

Identificação do requerente

Nome João Manuel B. Prudêncio

Localidade Barro

Sugestão / Exposição	Identificação do prédio
Sintese: Pretende-se incluir em área urbana/urbanizável a totalidade da parcela, a fim de permitir a construção de habitação própria.	Freguesia: São Pedro e Santiago Denominação: Vinha da Moita Secção Cadastral: LL Artigo N.º: 017

Decisão Final

Deliberação **Não dá provimento** Data da Reunião do Executivo **2004/07/28**

Fundamentação A parcela encontra-se abrangida por servidões legais em vigor (Reserva Agrícola Nacional), e a sua reclassificação não se enquadra nos objectivos genéricos de ordenamento do Concelho, constantes na proposta de revisão do Plano Director Municipal na medida em que contraria o princípio da contenção da dispersão urbana.

N.º de Entrada - CMTV 08941 L.D.2.5 **Data de entrada - CMTV** 07-04-2004 **N.º de Exposição** **270**

Identificação do requerente

Nome Carmelinda Maria dos Anjos Roque da Silva

Localidade São Pedro da Cadeira

Sugestão / Exposição	Identificação do prédio
Sintese: Pretende-se incluir em área urbana/urbanizável a totalidade da parcela.	Freguesia: São Pedro da Cadeira Denominação: Sítio dos Coxos Secção Cadastral: K Artigo N.º: 131

Decisão Final

Deliberação **Não dá provimento** Data da Reunião do Executivo **2004/07/14**

Fundamentação A parcela encontra-se abrangida por servidões legais em vigor (Reserva Agrícola Nacional e Reserva Ecológica Nacional), e a sua reclassificação não se enquadra nos objectivos genéricos de ordenamento do Concelho, constantes na proposta de revisão do Plano Director Municipal na medida em que contraria o princípio da contenção da dispersão urbana.

Sugestões / Exposições decididas em sede da discussão das Freguesias

N.º de Entrada - CMTV 08942 L.D.2.5 **Data de entrada - CMTV** 07-04-2004 **N.º de Exposição** **271**

Identificação do requerente

Nome Belarmino Filipe

Localidade Palhagueiras

Sugestão / Exposição	Identificação do prédio
Sintese: Pretende-se incluir em área urbana/urbanizável a parcela, a fim de permitir a construção de moradia unifamiliar para descendente.	Freguesia: São Pedro e Santiago Denominação: Casal da Estrada Secção Cadastral: A Artigo N.º:

Decisão Final

Deliberação **Não dá provimento** Data da Reunião do Executivo **2004/07/21**

Fundamentação A parcela encontra-se parcialmente abrangida por servidões legais em vigor (Reserva Ecológica Nacional), e a sua reclassificação não se enquadra nos objectivos genéricos de ordenamento do Concelho, constantes na proposta de revisão do Plano Director Municipal na medida em que contraria o princípio da contenção da dispersão urbana.

N.º de Entrada - CMTV 08943 L.D.2.5 **Data de entrada - CMTV** 07-04-2004 **N.º de Exposição** **272**

Identificação do requerente

Nome Moradores de Vale da Azenha (a/c de João António Alves Ezequiel)

Localidade Torres Vedras

Sugestão / Exposição	Identificação do prédio
Sintese: Pretendem que seja possivel reconstruir ou modernizar as suas habitações.	Freguesia: Genérica Denominação: Casal Vale da Azenha Secção Cadastral: Artigo N.º:

Decisão Final

Deliberação **Dá provimento parcial** Data da Reunião do Executivo **2004/07/28**

Fundamentação A proposta de plano já contempla a totalidade ou parte da pretensão dos requerentes.

N.º de Entrada - CMTV 08944 L.D.2.5 **Data de entrada - CMTV** 07-04-2004 **N.º de Exposição** **273**

Identificação do requerente

Nome Manuel Francisco Rodrigues

Localidade Torres Vedras

Sugestão / Exposição	Identificação do prédio
Sintese: Pretende-se incluir em área urbana/urbanizável a parcela, a fim de permitir a construção de moradia unifamiliar para descendente.	Freguesia: Dois Portos Denominação: Vinha da Fonte ou Torre Secção Cadastral: CC Artigo N.º: 069

Decisão Final

Deliberação **Não dá provimento** Data da Reunião do Executivo **2004/07/07**

Fundamentação A parcela encontra-se abrangida por servidões legais em vigor (Reserva Agrícola Nacional), e a sua reclassificação não se enquadra nos objectivos genéricos de ordenamento do Concelho, constantes na proposta de revisão do Plano Director Municipal na medida em que contraria o princípio da contenção da dispersão urbana.

Sugestões / Exposições decididas em sede da discussão das Freguesias

N.º de Entrada - CMTV 08946 L.D.2.5 **Data de entrada - CMTV** 07-04-2004 **N.º de Exposição** **274**

Identificação do requerente

Nome José Alexandre Veloso Martins Bento

Localidade Torres Vedras

Sugestão / Exposição

Sintese Pretende-se ampliar a área turística próxima, a fim de abranger a parcela.

Identificação do prédio

Freguesia Turcifal

Denominação Carrasqueira

Secção Cadastral N Artigo N.º 024

Decisão Final

Deliberação **Não dá provimento** Data da Reunião do Executivo **2004/07/07**

Fundamentação A pretensão não se enquadra nos objectivos genéricos de ordenamento do Concelho, constantes na proposta de revisão do Plano Director Municipal, no que se refere em concreto à estruturação da actividade turística e à delimitação das respectivas áreas.

N.º de Entrada - CMTV 08946 L.D.2.5 **Data de entrada - CMTV** 07-04-2004 **N.º de Exposição** **275**

Identificação do requerente

Nome José Alexandre Veloso Martins Bento

Localidade Torres Vedras

Sugestão / Exposição

Sintese Pretende-se ampliar a área turística próxima, a fim de abranger a parcela.

Identificação do prédio

Freguesia Turcifal

Denominação Carrasqueira

Secção Cadastral O Artigo N.º 098

Decisão Final

Deliberação **Não dá provimento** Data da Reunião do Executivo **2004/07/07**

Fundamentação A pretensão não se enquadra nos objectivos genéricos de ordenamento do Concelho, constantes na proposta de revisão do Plano Director Municipal, no que se refere em concreto à estruturação da actividade turística e à delimitação das respectivas áreas.

N.º de Entrada - CMTV 08947 L.D.2.5 **Data de entrada - CMTV** 07-04-2004 **N.º de Exposição** **276**

Identificação do requerente

Nome Carlos Manuel Alves Paulo

Localidade Palhagueiras

Sugestão / Exposição

Sintese Pretende-se incluir em área urbana/urbanizável a parcela, a fim de permitir a construção de moradias unifamiliares para descendentes.

Identificação do prédio

Freguesia São Pedro e Santiago

Denominação Palhagueiras

Secção Cadastral A Artigo N.º 008

Decisão Final

Deliberação **Não dá provimento** Data da Reunião do Executivo **2004/07/21**

Fundamentação A parcela encontra-se parcialmente abrangida por servidões legais em vigor (Reserva Ecológica Nacional), e a sua reclassificação não se enquadra nos objectivos genéricos de ordenamento do Concelho, constantes na proposta de revisão do Plano Director Municipal na medida em que contraria o princípio da contenção da dispersão urbana.

Sugestões / Exposições decididas em sede da discussão das Freguesias

N.º de Entrada - CMTV 08949 L.D.2.5 **Data de entrada - CMTV** 07-04-2004 **N.º de Exposição** **277**

Identificação do requerente

Nome Daniel de Jesus Ferreira

Localidade Runa

Sugestão / Exposição	Identificação do prédio
Sintese Pretende-se incluir em área urbana/urbanizável a totalidade da parcela.	Freguesia Runa Denominação Casa do Monte Rei Secção Cadastral 0000 Artigo N.º 057

Decisão Final

Deliberação **Não dá provimento** Data da Reunião do Executivo **2004/07/02**

Fundamentação A pretensão não se enquadra nos objectivos genéricos de ordenamento do Concelho, constantes na proposta de revisão do Plano Director Municipal, na medida em que a parcela já dispõe de área urbana/urbanizável, e a ampliação desta classificação prejudica a coerência global do perímetro urbano.

N.º de Entrada - CMTV 08949 L.D.2.5 **Data de entrada - CMTV** 07-04-2004 **N.º de Exposição** **278**

Identificação do requerente

Nome Daniel de Jesus Ferreira

Localidade Runa

Sugestão / Exposição	Identificação do prédio
Sintese Pretende-se incluir em área urbana/urbanizável a totalidade da parcela.	Freguesia Runa Denominação Secção Cadastral G Artigo N.º 058

Decisão Final

Deliberação **Não dá provimento** Data da Reunião do Executivo **2004/07/02**

Fundamentação A pretensão não se enquadra nos objectivos genéricos de ordenamento do Concelho, constantes na proposta de revisão do Plano Director Municipal, na medida em que a reclassificação pretendida prejudica a coerência global do perímetro urbano.

N.º de Entrada - CMTV 08949 L.D.2.5 **Data de entrada - CMTV** 07-04-2004 **N.º de Exposição** **279**

Identificação do requerente

Nome Daniel de Jesus Ferreira

Localidade Runa

Sugestão / Exposição	Identificação do prédio
Sintese Pretende-se incluir em área urbana/urbanizável a totalidade da parcela.	Freguesia Runa Denominação Secção Cadastral G Artigo N.º 093

Decisão Final

Deliberação **Não dá provimento** Data da Reunião do Executivo **2004/07/02**

Fundamentação A pretensão não se enquadra nos objectivos genéricos de ordenamento do Concelho, constantes na proposta de revisão do Plano Director Municipal, na medida em que a reclassificação pretendida prejudica a coerência global do perímetro urbano.

Sugestões / Exposições decididas em sede da discussão das Freguesias

N.º de Entrada - CMTV 08950 L.D.2.5 **Data de entrada - CMTV** 07-04-2004 **N.º de Exposição** **280**

Identificação do requerente

Nome Maria Gabriela Rodrigues Alves Ezequiel

Localidade Torres Vedras

Sugestão / Exposição

Sintese Pretende-se que seja possivel reconstruir ou modernizar as construções existentes.

Identificação do prédio

Freguesia São Pedro e Santiago

Denominação Casal Vale da Azenha

Secção Cadastral I Artigo N.º 006

Decisão Final

Deliberação **Tomou conhecimento** Data da Reunião do Executivo **2004/07/16**

Fundamentação A Câmara Municipal tomou conhecimento mas não deliberou, uma vez que a proposta de plano e mais precisamente o regulamento já contemplam a pretensão do requerente.

N.º de Entrada - CMTV 08951 L.D.2.5 **Data de entrada - CMTV** 07-04-2004 **N.º de Exposição** **281**

Identificação do requerente

Nome Rui Manuel Ângelo Lourenço

Localidade Sobreiro Curvo

Sugestão / Exposição

Sintese Pretende-se incluir em área urbana/urbanizável a parcela, a fim de permitir a construção de moradia unifamiliar.

Identificação do prédio

Freguesia A-dos-Cunhados

Denominação Arroteias

Secção Cadastral V Artigo N.º 010

Decisão Final

Deliberação **Não dá provimento** Data da Reunião do Executivo **2004/07/21**

Fundamentação A parcela encontra-se abrangida por servidões legais em vigor (Reserva Agrícola Nacional), e a sua reclassificação não se enquadra nos objectivos genéricos de ordenamento do Concelho, constantes na proposta de revisão do Plano Director Municipal, na medida em que contraria o princípio do não desenvolvimento linear dos perímetros urbanos.

N.º de Entrada - CMTV 08953 L.D.2.5 **Data de entrada - CMTV** 07-04-2004 **N.º de Exposição** **282**

Identificação do requerente

Nome José Joaquim Gonçalves Cansado

Localidade Monte Redondo

Sugestão / Exposição

Sintese Pretende-se incluir em área urbana/urbanizável a totalidade da parcela, a fim de permitir a construção de moradia unifamiliar para descendente.

Identificação do prédio

Freguesia Monte Redondo

Denominação

Secção Cadastral D Artigo N.º 013

Decisão Final

Deliberação **Não dá provimento** Data da Reunião do Executivo **2004/07/02**

Fundamentação A parcela encontra-se abrangida por servidões legais em vigor (Reserva Agrícola Nacional) e a sua reclassificação não se enquadra nos objectivos genéricos de ordenamento do Concelho, constantes na proposta de revisão do Plano Director Municipal na medida em que contraria o princípio da contenção da dispersão urbana.

Sugestões / Exposições decididas em sede da discussão das Freguesias

N.º de Entrada - CMTV 08953 L.D.2.5 **Data de entrada - CMTV** 07-04-2004 **N.º de Exposição** **283**

Identificação do requerente

Nome José Joaquim Gonçalves Cansado

Localidade Monte Redondo

Sugestão / Exposição

Sintese Pretende-se incluir em área urbana/urbanizável a totalidade da parcela, a fim de permitir a construção de moradia unifamiliar para descendente.

Identificação do prédio

Freguesia Monte Redondo

Denominação Serra ou Arroteias

Secção Cadastral D Artigo N.º 017

Decisão Final

Deliberação **Não dá provimento** Data da Reunião do Executivo **2004/07/02**

Fundamentação A parcela encontra-se abrangida por servidões legais em vigor (Reserva Agrícola Nacional), e a sua reclassificação não se enquadra nos objectivos genéricos de ordenamento do Concelho, constantes na proposta de revisão do Plano Director Municipal na medida em que contraria o princípio da contenção da dispersão urbana.

N.º de Entrada - CMTV 08955 L.D.2.5 **Data de entrada - CMTV** 07-04-2004 **N.º de Exposição** **284**

Identificação do requerente

Nome Franclim Alves Roque

Localidade Charneca - Silveira

Sugestão / Exposição

Sintese Pretende alargamento do perímetro urbano à sua parcela, de forma a poder construir uma habitação.

Identificação do prédio

Freguesia Silveira

Denominação Fazenda Nova

Secção Cadastral K Artigo N.º 074

Decisão Final

Deliberação **Não dá provimento** Data da Reunião do Executivo **2004/07/21**

Fundamentação A pretensão não se enquadra nos objectivos genéricos de ordenamento do Concelho, constantes na proposta de revisão do Plano Director Municipal, na medida em que a parcela já dispõe de área urbana, e a ampliação desta classificação prejudica a coerência global do perímetro urbano.

N.º de Entrada - CMTV 08981 L.D.2.5 **Data de entrada - CMTV** 07-04-2004 **N.º de Exposição** **285**

Identificação do requerente

Nome José da Conceição Miranda

Localidade Portela do Bispo

Sugestão / Exposição

Sintese Pretende-se incluir em área urbana/urbanizável a parcela, a fim de permitir a construção de moradia unifamiliar para descendente.

Identificação do prédio

Freguesia Dois Portos

Denominação Casal da Serra

Secção Cadastral G4 Artigo N.º 052

Decisão Final

Deliberação **Não dá provimento** Data da Reunião do Executivo **2004/07/07**

Fundamentação A pretensão não se enquadra nos objectivos genéricos de ordenamento do Concelho, constantes na proposta de revisão do Plano Director Municipal, na medida em que a parcela se encontra inserida em Espaço Natural pelo que a sua reclassificação prejudica a protecção do meio ambiente e a salvaguarda do património paisagístico, histórico e cultural, bem como contraria o princípio do não desenvolvimento linear dos perímetros urbanos.

Sugestões / Exposições decididas em sede da discussão das Freguesias

N.º de Entrada - CMTV 08991 L.D.2.5 **Data de entrada - CMTV** 07-04-2004 **N.º de Exposição** **286**

Identificação do requerente

Nome Manuel da Silva Cordeiro

Localidade Ericeira

Sugestão / Exposição	Identificação do prédio
Sintese: Pretende-se incluir em área urbana/urbanizável a parcela, a fim de permitir a construção de moradia unifamiliar.	Freguesia: São Pedro da Cadeira Denominação: Terra Facho Barreira Secção Cadastral: Y Artigo N.º: 043

Decisão Final

Deliberação **Não dá provimento** Data da Reunião do Executivo **2004/07/14**

Fundamentação A parcela encontra-se abrangida por Plano Especial de Ordenamento do Território em vigor – Plano de Ordenamento da Orla Costeira (POOC) Alcobaça-Mafra – Resolução de Conselho de Ministros n.º 11 de 2002, publicada no D.R. n.º 14/2002, série I – B, de 17 de Janeiro do mesmo ano, e a alteração de classificação não depende deste órgão. A parcela encontra-se, ainda, abrangida por servidões legais em vigor (Reserva Ecológica Nacional).

N.º de Entrada - CMTV 08992 L.D.2.5 **Data de entrada - CMTV** 07-04-2004 **N.º de Exposição** **287**

Identificação do requerente

Nome Manuel da Silva Cordeiro

Localidade Ericeira

Sugestão / Exposição	Identificação do prédio
Sintese: Pretende que a parcela de sua propriedade seja apta para construção.	Freguesia: Silveira Denominação: Pinhal do Casal Feijão Secção Cadastral: F Artigo N.º: 084

Decisão Final

Deliberação **Tomou conhecimento** Data da Reunião do Executivo **2004/07/21**

Fundamentação A Câmara Municipal tomou conhecimento mas não deliberou, uma vez que a proposta de plano já contempla a pretensão do requerente.

N.º de Entrada - CMTV 09023 L.D.2.5 **Data de entrada - CMTV** 07-04-2004 **N.º de Exposição** **288**

Identificação do requerente

Nome Eduardo Eusébio dos Santos

Localidade Casal Feijão - Silveira

Sugestão / Exposição	Identificação do prédio
Sintese: Pretende que a sua parcela seja urbanizável, em toda a largura e junto à estrada.	Freguesia: Silveira Denominação: Casal Feijão Secção Cadastral: K Artigo N.º: 078

Decisão Final

Deliberação **Não dá provimento** Data da Reunião do Executivo **2004/07/21**

Fundamentação A parcela encontra-se abrangida por servidões legais em vigor (Reserva Ecológica Nacional), e a sua reclassificação não se enquadra nos objectivos genéricos de ordenamento do Concelho, constantes na proposta de revisão do Plano Director Municipal, na medida em que a parcela já dispõe de área urbana e a sua ampliação prejudica a coerência global do perímetro urbano.

Sugestões / Exposições decididas em sede da discussão das Freguesias

N.º de Entrada - CMTV 09039 L.D.2.5 **Data de entrada - CMTV** 07-04-2004 **N.º de Exposição** **289**

Identificação do requerente

Nome António Augusto Batista Onofre

Localidade Fonte Grada

Sugestão / Exposição

Sintese Pretende-se incluir em área industrial a parcela, a fim de permitir a construção de apoio à actividade profissional.

Identificação do prédio

Freguesia São Pedro e Santiago

Denominação Vale

Secção Cadastral C Artigo N.º 061

Decisão Final

Deliberação **Não dá provimento** Data da Reunião do Executivo **2004/07/16**

Fundamentação A parcela encontra-se parcialmente abrangida por servidões legais em vigor (Reserva Agrícola Nacional e Reserva Ecológica Nacional), e a sua reclassificação não se enquadra nos objectivos genéricos de ordenamento do Concelho, constantes na proposta de revisão do Plano Director Municipal na medida em que se encontra afastada de qualquer área industrial e a sua reclassificação contraria o princípio da contensão da dispersão das actividades industriais.

N.º de Entrada - CMTV 09041 L.D.2.5 **Data de entrada - CMTV** 07-04-2004 **N.º de Exposição** **290**

Identificação do requerente

Nome Maria José Ramos Aranha Caetano

Localidade Arneiros

Sugestão / Exposição

Sintese Pretende-se incluir em área urbana/urbanizável a parcela, a fim de permitir a construção de moradia unifamiliar para descendente.

Identificação do prédio

Freguesia Ventosa

Denominação São Martinho

Secção Cadastral H Artigo N.º 039

Decisão Final

Deliberação **Não dá provimento** Data da Reunião do Executivo **2004/07/09**

Fundamentação A parcela encontra-se abrangida por servidões legais em vigor (Reserva Agrícola Nacional), e a sua reclassificação não se enquadra nos objectivos genéricos de ordenamento do Concelho, constantes na proposta de revisão do Plano Director Municipal na medida em que contraria o princípio do não desenvolvimento linear dos perímetros urbanos.

N.º de Entrada - CMTV 09072 L.D.2.5 **Data de entrada - CMTV** 07-04-2004 **N.º de Exposição** **291**

Identificação do requerente

Nome António Mário Ferreira

Localidade Ribeira de Matacães

Sugestão / Exposição

Sintese Pretende-se incluir em área urbana/urbanizável parte da parcela.

Identificação do prédio

Freguesia Matacães

Denominação Cancela

Secção Cadastral E Artigo N.º 180

Decisão Final

Deliberação **Dá provimento** Data da Reunião do Executivo **2004/07/02**

Fundamentação A pretensão enquadra-se nos objectivos genéricos de ordenamento do Concelho, constantes na proposta de revisão do Plano Director Municipal.

Sugestões / Exposições decididas em sede da discussão das Freguesias

N.º de Entrada - CMTV 09077 L.D.2.5 **Data de entrada - CMTV** 08-04-2004 **N.º de Exposição** **292**

Identificação do requerente

Nome Rui José Sousa Rosa

Localidade Torres Vedras

Sugestão / Exposição	Identificação do prédio
Sintese: Pretende chamar a atenção para o licenciamento do edifício na área urbana de Santa Cruz.	Freguesia: Silveira Denominação: Secção Cadastral: Artigo N.º:

Decisão Final

Deliberação **Não dá provimento** Data da Reunião do Executivo **2004/07/21**

Fundamentação A pretensão não se enquadra no âmbito dos objectivos e critérios da ponderação da discussão pública. Mantem-se a classificação proposta.

N.º de Entrada - CMTV 09079 L.D.2.5 **Data de entrada - CMTV** 08-04-2004 **N.º de Exposição** **293**

Identificação do requerente

Nome Joaquim Filipe de Azevedo Pinto

Localidade Aldeia Grande

Sugestão / Exposição	Identificação do prédio
Sintese: Pretende-se incluir em área urbana/urbanizável a totalidade da parcela.	Freguesia: Maxial Denominação: Barreiros Brancos Secção Cadastral: P Artigo N.º: 203

Decisão Final

Deliberação **Não dá provimento** Data da Reunião do Executivo **2004/06/30**

Fundamentação A pretensão não se enquadra nos objectivos genéricos de ordenamento do Concelho, constantes na proposta de revisão do Plano Director Municipal, na medida em que a parcela se encontra afastada de qualquer perímetro urbano e a sua reclassificação contraria o princípio da contenção da dispersão urbana.

N.º de Entrada - CMTV 09081 L.D.2.5 **Data de entrada - CMTV** 08-04-2004 **N.º de Exposição** **294**

Identificação do requerente

Nome Silvino Ferreira Paulo

Localidade Vale da Borra

Sugestão / Exposição	Identificação do prédio
Sintese: Pretende-se incluir em área urbana/urbanizável a totalidade da parcela.	Freguesia: A-dos-Cunhados Denominação: Vale da Borra Secção Cadastral: C Artigo N.º: 034

Decisão Final

Deliberação **Não dá provimento** Data da Reunião do Executivo **2004/07/23**

Fundamentação A pretensão não se enquadra nos objectivos genéricos de ordenamento do Concelho, constantes na proposta de revisão do Plano Director Municipal, na medida em que a reclassificação promove o desenvolvimento linear do perímetro urbano, prejudicando a sua coerência global.

Sugestões / Exposições decididas em sede da discussão das Freguesias

N.º de Entrada - CMTV 09081 L.D.2.5 **Data de entrada - CMTV** 08-04-2004 **N.º de Exposição** **295**

Identificação do requerente

Nome Silvino Ferreira Paulo

Localidade Vale da Borra

Sugestão / Exposição	Identificação do prédio
Sintese: Pretende-se incluir em área urbana/urbanizável a totalidade da parcela.	Freguesia: A-dos-Cunhados Denominação: Vale da Borra Secção Cadastral: C Artigo N.º: 035

Decisão Final

Deliberação **Não dá provimento** Data da Reunião do Executivo **2004/07/23**

Fundamentação A pretensão não se enquadra nos objectivos genéricos de ordenamento do Concelho, constantes na proposta de revisão do Plano Director Municipal, na medida em que a parcela já dispõe de área urbana/urbanizável, e a ampliação desta classificação contraria o princípio do não desenvolviemento linear dos perímetros urbanos.

N.º de Entrada - CMTV 09082 L.D.2.5 **Data de entrada - CMTV** 08-04-2004 **N.º de Exposição** **296**

Identificação do requerente

Nome Carla Maria Paulo Rodrigues

Localidade Vale da Borra

Sugestão / Exposição	Identificação do prédio
Sintese: Pretende-se incluir em área urbana/urbanizável a parcela, a fim de permitir a construção de moradia unifamiliar.	Freguesia: A-dos-Cunhados Denominação: Teco Secção Cadastral: C Artigo N.º: 007

Decisão Final

Deliberação **Não dá provimento** Data da Reunião do Executivo **2004/07/21**

Fundamentação A parcela encontra-se abrangida por servidões legais em vigor (Reserva Ecológica Nacional), e a sua reclassificação não se enquadra nos objectivos genéricos de ordenamento do Concelho, constantes na proposta de revisão do Plano Director Municipal na medida em que contraria o princípio da contenção da dispersão urbana.

N.º de Entrada - CMTV 09083 L.D.2.5 **Data de entrada - CMTV** 08-04-2004 **N.º de Exposição** **297**

Identificação do requerente

Nome João Francisco da Purificação Miranda

Localidade Casal dos Feros

Sugestão / Exposição	Identificação do prédio
Sintese: Pretende-se incluir em área urbana/urbanizável a totalidade da parcela, a fim de poder vir a construir moradia unifamiliar.	Freguesia: A-dos-Cunhados Denominação: Horta da Fonte Secção Cadastral: NN Artigo N.º: 006

Decisão Final

Deliberação **Não dá provimento** Data da Reunião do Executivo **2004/07/21**

Fundamentação A pretensão não se enquadra nos objectivos genéricos de ordenamento do Concelho, constantes na proposta de revisão do Plano Director Municipal, na medida em que a parcela já dispõe de área urbana/urbanizável, e a ampliação desta classificação prejudica a coerência global do perímetro urbano e compromete a existência de áreas para equipamentos colectivos necessários à melhoria da qualidade de vida das populações.

Sugestões / Exposições decididas em sede da discussão das Freguesias

N.º de Entrada - CMTV 09084 L.D.2.5 **Data de entrada - CMTV** 08-04-2004 **N.º de Exposição** **298**

Identificação do requerente

Nome Maria dos Anjos Gomes de Carvalho

Localidade Bonabal

Sugestão / Exposição

Sintese Pretende-se incluir em área urbana/urbanizável a parcela.

Identificação do prédio

Freguesia Ventosa

Denominação Carrascal

Secção Cadastral K Artigo N.º 011

Decisão Final

Deliberação **Não dá provimento** Data da Reunião do Executivo **2004/07/09**

Fundamentação A pretensão não se enquadra nos objectivos genéricos de ordenamento do Concelho, constantes na proposta de revisão do Plano Director Municipal, na medida em que a reclassificação pretendida prejudica a coerência global do perímetro urbano.

N.º de Entrada - CMTV 09084 L.D.2.5 **Data de entrada - CMTV** 08-04-2004 **N.º de Exposição** **299**

Identificação do requerente

Nome Maria dos Anjos Gomes de Carvalho

Localidade Bonabal

Sugestão / Exposição

Sintese Pretende-se incluir em área urbana/urbanizável a parcela.

Identificação do prédio

Freguesia Ventosa

Denominação Casalito da Fonte

Secção Cadastral I Artigo N.º 017

Decisão Final

Deliberação **Dá provimento parcial** Data da Reunião do Executivo **2004/07/09**

Fundamentação A pretensão é deferida parcialmente mediante a reconversão de parte da propriedade para área urbana/urbanizável, para construção de moradia unifamiliar, na medida em que se enquadra nos objectivos genéricos de ordenamento do Concelho, constantes na proposta de revisão do Plano Director Municipal.

N.º de Entrada - CMTV 09085 L.D.2.5 **Data de entrada - CMTV** 08-04-2004 **N.º de Exposição** **300**

Identificação do requerente

Nome Maria José Maneca Leal Henriques

Localidade Belas

Sugestão / Exposição

Sintese Pretende-se incluir em área urbana/urbanizável a totalidade da parcela.

Identificação do prédio

Freguesia A-dos-Cunhados

Denominação Modelhas de Baixo

Secção Cadastral ZZ Artigo N.º 004

Decisão Final

Deliberação **Não dá provimento** Data da Reunião do Executivo **2004/07/21**

Fundamentação A pretensão não se enquadra nos objectivos genéricos de ordenamento do Concelho, constantes na proposta de revisão do Plano Director Municipal, na medida em que a parcela se encontra afastada de qualquer perímetro urbano e a sua reclassificação contraria o princípio da contenção da dispersão urbana.

Sugestões / Exposições decididas em sede da discussão das Freguesias

N.º de Entrada - CMTV 09085 L.D.2.5 **Data de entrada - CMTV** 08-04-2004 **N.º de Exposição** **301**

Identificação do requerente

Nome Maria José Maneca Leal Henriques

Localidade Belas

Sugestão / Exposição

Sintese Pretende-se incluir em área urbana/urbanizável a totalidade da parcela.

Identificação do prédio

Freguesia A-dos-Cunhados

Denominação Modelhas de Baixo

Secção Cadastral ZZ Artigo N.º 004

Decisão Final

Deliberação **Não dá provimento** Data da Reunião do Executivo **2004/07/23**

Fundamentação A pretensão não se enquadra nos objectivos genéricos de ordenamento do Concelho, constantes na proposta de revisão do Plano Director Municipal, na medida em que a parcela se encontra afastada de qualquer perímetro urbano e a sua reclassificação contraria o princípio da contenção da dispersão urbana.

N.º de Entrada - CMTV 09086 L.D.2.5 **Data de entrada - CMTV** 08-04-2004 **N.º de Exposição** **302**

Identificação do requerente

Nome João Francisco da Purificação Miranda

Localidade Casal dos Feros

Sugestão / Exposição

Sintese Pretende-se incluir em área urbana/urbanizável a parcela, a fim de permitir a construção de moradia unifamiliar para descendente.

Identificação do prédio

Freguesia A-dos-Cunhados

Denominação Pinhal da Fonte

Secção Cadastral NN Artigo N.º 024

Decisão Final

Deliberação **Não dá provimento** Data da Reunião do Executivo **2004/07/21**

Fundamentação A pretensão não se enquadra nos objectivos genéricos de ordenamento do Concelho, constantes na proposta de revisão do Plano Director Municipal, na medida em que a parcela encontra-se abrangida pelo espaço canal de uma via proposta.

N.º de Entrada - CMTV 09088 L.D.2.5 **Data de entrada - CMTV** 08-04-2004 **N.º de Exposição** **303**

Identificação do requerente

Nome Mário Rui Neves Policarpo

Localidade Torres Vedras

Sugestão / Exposição

Sintese Pretende-se incluir em área urbana/urbanizável a totalidade da parcela.

Identificação do prédio

Freguesia Turcifal

Denominação Lavradio

Secção Cadastral R Artigo N.º 023

Decisão Final

Deliberação **Dá provimento parcial** Data da Reunião do Executivo **2004/07/07**

Fundamentação A pretensão é deferida parcialmente mediante a reconversão de parte da propriedade para área urbana/urbanizável, para construção de moradia unifamiliar, na medida em que se enquadra nos objectivos genéricos de ordenamento do Concelho, constantes na proposta de revisão do Plano Director Municipal.

Sugestões / Exposições decididas em sede da discussão das Freguesias

N.º de Entrada - CMTV 09092 L.D.2.5 **Data de entrada - CMTV** 08-04-2004 **N.º de Exposição** **304**

Identificação do requerente

Nome Mário Rui Neves Policarpo

Localidade Torres Vedras

Sugestão / Exposição

Sintese Pretende-se ajustar o limite Sul da área urbanizável disponível.

Identificação do prédio

Freguesia Dois Portos

Denominação Casal Baeta

Secção Cadastral B Artigo N.º 010

Decisão Final

Deliberação **Dá provimento** Data da Reunião do Executivo **2004/07/07**

Fundamentação A pretensão enquadra-se nos objectivos genéricos de ordenamento do Concelho, constantes na proposta de revisão do Plano Director Municipal.

N.º de Entrada - CMTV 09097 L.D.2.5 **Data de entrada - CMTV** 08-04-2004 **N.º de Exposição** **305**

Identificação do requerente

Nome Mário Rui Neves Policarpo

Localidade Torres Vedras

Sugestão / Exposição

Sintese Pretende-se incluir em área urbana/urbanizável a parcela.

Identificação do prédio

Freguesia São Pedro e Santiago

Denominação Santo António

Secção Cadastral DD Artigo N.º 049

Decisão Final

Deliberação **Não dá provimento** Data da Reunião do Executivo **2004/07/16**

Fundamentação A parcela encontra-se parcialmente abrangida por servidões legais em vigor (Reserva Agrícola Nacional), e a sua reclassificação não se enquadra nos objectivos genéricos de ordenamento do Concelho, constantes na proposta de revisão do Plano Director Municipal na medida em que contraria o princípio da contenção da dispersão urbana.

N.º de Entrada - CMTV 09104 L.D.2.5 **Data de entrada - CMTV** 08-04-2004 **N.º de Exposição** **306**

Identificação do requerente

Nome Tiago Ismael Serra dos Santos

Localidade Odivelas

Sugestão / Exposição

Sintese Pretende que seja mantida a classificação de solo do PDM95.

Identificação do prédio

Freguesia São Pedro e Santiago

Denominação Casal do Progresso

Secção Cadastral N Artigo N.º 006

Decisão Final

Deliberação **Dá provimento** Data da Reunião do Executivo **2004/07/16**

Fundamentação A pretensão enquadra-se nos objectivos genéricos de ordenamento do Concelho, constantes na proposta de revisão do Plano Director Municipal e dos critérios de ponderação da Discussão Pública.

Sugestões / Exposições decididas em sede da discussão das Freguesias

N.º de Entrada - CMTV 09111 L.D.2.5 **Data de entrada - CMTV** 08-04-2004 **N.º de Exposição** **307**

Identificação do requerente

Nome Paulo Maximino dos Santos Portela

Localidade Ponte do Rol

Sugestão / Exposição	Identificação do prédio
Sintese: Pretende-se incluir em área urbana/urbanizável parte da parcela, a fim de permitir a construção de moradia.	Freguesia: São Pedro da Cadeira Denominação: Covas - Casal Pinheiro Secção Cadastral: K Artigo N.º: 001

Decisão Final

Deliberação **Não dá provimento** Data da Reunião do Executivo **2004/07/14**

Fundamentação O executivo reconhece que a reclamação tem pertinência, porém, tratando-se de terrenos abrangidos pela Reserva Agrícola Nacional a alteração de classificação não depende deste órgão.

N.º de Entrada - CMTV 09183 L.D.2.5 **Data de entrada - CMTV** 08-04-2004 **N.º de Exposição** **308**

Identificação do requerente

Nome Sociedade de Construções Urbanas Rufino e Irmão, S.A.

Localidade Massamá

Sugestão / Exposição	Identificação do prédio
Sintese: Pretende a reclssificação da parte da parcela de verde ecológico urbano para urbanizável, a fim de poder vir a edificar um equipamento hoteleiro.	Freguesia: São Pedro e Santiago Denominação: Melgares Secção Cadastral: R Artigo N.º: 001

Decisão Final

Deliberação **Não dá provimento** Data da Reunião do Executivo **2004/07/28**

Fundamentação A pretensão não se enquadra nos objectivos genéricos de ordenamento do Concelho, constantes na proposta de revisão do Plano Director Municipal, na medida em que a parcela já dispõe de área urbanizável, e a ampliação desta classificação prejudica a coerência global das áreas urbanas e urbanizáveis.

N.º de Entrada - CMTV 09203 L.D.2.5 **Data de entrada - CMTV** 08-04-2004 **N.º de Exposição** **309**

Identificação do requerente

Nome Ernesto Martins da Silva Carronda

Localidade Ramalhal

Sugestão / Exposição	Identificação do prédio
Sintese: Pretende que seja mantida a classificação de solo do PDM95, na sua parcela.	Freguesia: Ramalhal Denominação: Casal Val Mouros Secção Cadastral: U Artigo N.º:

Decisão Final

Deliberação **Não dá provimento** Data da Reunião do Executivo **2004/07/14**

Fundamentação A parcela encontra-se abrangida por servidões legais em vigor (Reserva Agrícola Nacional e Reserva Ecológica Nacional), e a sua reclassificação não se enquadra nos objectivos genéricos de ordenamento do Concelho, constantes na proposta de revisão do Plano Director Municipal na medida em que contraria o princípio da contenção da dispersão urbana.

Sugestões / Exposições decididas em sede da discussão das Freguesias

N.º de Entrada - CMTV 09211 L.D.2.5 **Data de entrada - CMTV** 12-04-2004 **N.º de Exposição** **310**

Identificação do requerente

Nome Maria do Carmo Gomes

Localidade Freiria

Sugestão / Exposição	Identificação do prédio
Sintese: Pretende-se incluir em área urbana/urbanizável a parcela, a fim de permitir a construção de moradia unifamiliar para descendente.	Freguesia: Freiria Denominação: Portela da Cruz Secção Cadastral: K Artigo N.º: 042

Decisão Final

Deliberação **Não dá provimento** Data da Reunião do Executivo **2004/07/09**

Fundamentação A pretensão não se enquadra nos objectivos genéricos de ordenamento do Concelho, constantes na proposta de revisão do Plano Director Municipal, na medida em que a parcela se encontra afastada de qualquer perímetro urbano e a sua reclassificação contraria o princípio da contenção da dispersão urbana.

N.º de Entrada - CMTV 09213 L.D.2.5 **Data de entrada - CMTV** 12-04-2004 **N.º de Exposição** **311**

Identificação do requerente

Nome João Dionísio Conceição Ventura

Localidade Carvoeira

Sugestão / Exposição	Identificação do prédio
Sintese: Pretende-se incluir em área urbana/urbanizável a totalidade da parcela, a fim de permitir a construção de moradia unifamiliar para descendente.	Freguesia: Carvoeira Denominação: Mouchão Secção Cadastral: F Artigo N.º: 093

Decisão Final

Deliberação **Não dá provimento** Data da Reunião do Executivo **2004/07/02**

Fundamentação A pretensão não se enquadra nos objectivos genéricos de ordenamento do Concelho, constantes na proposta de revisão do Plano Director Municipal, na medida em que a reclassificação promove o desenvolvimento linear do perímetro urbano, prejudicando a sua coerência global.

N.º de Entrada - CMTV 09255 L.D.2.5 **Data de entrada - CMTV** 12-04-2004 **N.º de Exposição** **313**

Identificação do requerente

Nome Mário Pedro de Vaza

Localidade Bordinheira

Sugestão / Exposição	Identificação do prédio
Sintese: Pretende-se incluir em área urbana/urbanizável a parcela, a fim de permitir a ampliação da moradia existente e a construção de moradia para descendente.	Freguesia: Ventosa Denominação: Casal Pombal de Baixo Secção Cadastral: II Artigo N.º:

Decisão Final

Deliberação **Não dá provimento** Data da Reunião do Executivo **2004/07/09**

Fundamentação A parcela encontra-se abrangida por servidões legais em vigor (Reserva Agrícola Nacional e Reserva Ecológica Nacional), e a sua reclassificação não se enquadra nos objectivos genéricos de ordenamento do Concelho, constantes na proposta de revisão do Plano Director Municipal na medida em que contraria o princípio da contenção da dispersão urbana.

Sugestões / Exposições decididas em sede da discussão das Freguesias

N.º de Entrada - CMTV 09256 L.D.2.5 **Data de entrada - CMTV** 12-04-2004 **N.º de Exposição** **314**

Identificação do requerente

Nome Mário Pedro da Vaza

Localidade Bordinheira

Sugestão / Exposição

Sintese Pretende-se incluir em área urbana/urbanizável parte da parcela, a fim de permitir a construção de moradia unifamiliar para descendente.

Identificação do prédio

Freguesia São Pedro da Cadeira

Denominação Terra do Forte

Secção Cadastral C Artigo N.º 036

Decisão Final

Deliberação **Não dá provimento** Data da Reunião do Executivo **2004/07/14**

Fundamentação A pretensão não se enquadra nos objectivos genéricos de ordenamento do Concelho, constantes na proposta de revisão do Plano Director Municipal, na medida em que a reclassificação pretendida contraria o principio do não desenvolvimento linear dos perímetros urbanos e prejudica a salvaguarda do património histórico e cultural presente na envolvente.

N.º de Entrada - CMTV 09257 L.D.2.5 **Data de entrada - CMTV** 12-04-2004 **N.º de Exposição** **315**

Identificação do requerente

Nome Mário Pedro de Vaza

Localidade Bordinheira

Sugestão / Exposição

Sintese Pretende-se incluir em área urbana/urbanizável parte da parcela, a fim de permitir a construção de moradia unifamiliar para descendente.

Identificação do prédio

Freguesia São Pedro da Cadeira

Denominação Terra da Pereira

Secção Cadastral M Artigo N.º 150

Decisão Final

Deliberação **Não dá provimento** Data da Reunião do Executivo **2004/07/14**

Fundamentação A parcela encontra-se abrangida por servidões legais em vigor (Reserva Ecológica Nacional e Zonas Inundáveis), e a sua reclassificação não se enquadra nos objectivos genéricos de ordenamento do Concelho, constantes na proposta de revisão do Plano Director Municipal na medida em que prejudica a coerência global do perímetro urbano.

N.º de Entrada - CMTV 09265 L.D.2.5 **Data de entrada - CMTV** 12-04-2004 **N.º de Exposição** **316**

Identificação do requerente

Nome Carlos Eugénio Neves Gomes

Localidade Moutelas de Cima

Sugestão / Exposição

Sintese Pretende-se incluir em área urbana/urbanizável a parcela.

Identificação do prédio

Freguesia Ventosa

Denominação Moutelas de Cima

Secção Cadastral G4 Artigo N.º 044

Decisão Final

Deliberação **Dá provimento parcial** Data da Reunião do Executivo **2004/07/09**

Fundamentação A pretensão é deferida parcialmente mediante a reconversão de parte da propriedade para área urbana/urbanizável, para construção de moradia unifamiliar, na medida em que se enquadra nos objectivos genéricos de ordenamento do Concelho, constantes na proposta de revisão do Plano Director Municipal.

Sugestões / Exposições decididas em sede da discussão das Freguesias

N.º de Entrada - CMTV 09324 L.D.2.5 **Data de entrada - CMTV** 12-04-2004 **N.º de Exposição** **317**

Identificação do requerente

Nome Rui Matias de Oliveira

Localidade Vale da Borra

Sugestão / Exposição

Sintese Pretende-se manter a classificação do PDM de 1995

Identificação do prédio

Freguesia A-dos-Cunhados

Denominação Vele da Borra

Secção Cadastral C Artigo N.º 040

Decisão Final

Deliberação **Dá provimento parcial** Data da Reunião do Executivo **2004/07/23**

Fundamentação Zona a Norte - A Vereação reconhece que a reclamação tem pertinência. Contudo, tratando-se de terrenos em Reserva Agrícola Nacional a alteração de classificação não depende do Executivo. Zona Sul - Ampliar a área urbana em toda a zona que não seja Reserva Ecológica Nacional.

N.º de Entrada - CMTV 09329 L.D.2.5 **Data de entrada - CMTV** 12-04-2004 **N.º de Exposição** **318**

Identificação do requerente

Nome Afonso João Matias Oliveira

Localidade Vale da Borra

Sugestão / Exposição

Sintese Pretende-se manter a classificação do PDM de 1995

Identificação do prédio

Freguesia A-dos-Cunhados

Denominação Vale da Borra

Secção Cadastral C Artigo N.º 040

Decisão Final

Deliberação **Dá provimento parcial** Data da Reunião do Executivo **2004/07/23**

Fundamentação Zona a Norte - A Vereação reconhece que a reclamação tem pertinência. Contudo, tratando-se de terrenos em Reserva Agrícola Nacional a alteração de classificação não depende do Executivo. Zona Sul - Ampliar a área urbana em toda a zona que não seja Reserva Ecológica Nacional.

N.º de Entrada - CMTV 09331 L.D.2.5 **Data de entrada - CMTV** 12-04-2004 **N.º de Exposição** **319**

Identificação do requerente

Nome Silvério da Conceição Cunha

Localidade Carrasqueira

Sugestão / Exposição

Sintese Pretende-se incluir em área urbana/urbanizável a totalidade da parcela.

Identificação do prédio

Freguesia Carmões

Denominação Vinha da Mata

Secção Cadastral H Artigo N.º

Decisão Final

Deliberação **Não dá provimento** Data da Reunião do Executivo **2004/07/02**

Fundamentação A pretensão não se enquadra nos objectivos genéricos de ordenamento do Concelho, constantes na proposta de revisão do Plano Director Municipal, na medida em que a reclassificação promove o desenvolvimento linear do perímetro urbano, prejudicando a sua coerência global.

Sugestões / Exposições decididas em sede da discussão das Freguesias

N.º de Entrada - CMTV 09332 L.D.2.5 **Data de entrada - CMTV** 12-04-2004 **N.º de Exposição** **320**

Identificação do requerente

Nome Judite da Conceição Marques

Localidade Ribamar

Sugestão / Exposição

Sintese Pretende-se incluir em área urbana/urbanizável a parcela, a fim de permitir a construção de moradias unifamiliares para descendentes.

Identificação do prédio

Freguesia A-dos-Cunhados

Denominação Polomes

Secção Cadastral L Artigo N.º 010

Decisão Final

Deliberação **Não dá provimento** Data da Reunião do Executivo **2004/06/30**

Fundamentação A pretensão não se enquadra nos objectivos genéricos de ordenamento do Concelho, constantes na proposta de revisão do Plano Director Municipal,
na medida em que a parcela já dispõe de área de edificação dispersa, e a reclassificação desta para área urbana/urbanizável prejudica o princípio do não desenvolvimento linear dos perímetros urbanos.

N.º de Entrada - CMTV 09333 L.D.2.5 **Data de entrada - CMTV** 12-04-2004 **N.º de Exposição** **321**

Identificação do requerente

Nome Duarte Alves Simão

Localidade Torres Vedras

Sugestão / Exposição

Sintese Pretende-se incluir em área urbana/urbanizável a parcela, a fim de desenvolver uma operação de loteamento.

Identificação do prédio

Freguesia A-dos-Cunhados

Denominação Vale da Murta

Secção Cadastral XX Artigo N.º 030

Decisão Final

Deliberação **Dá provimento parcial** Data da Reunião do Executivo **2004/07/23**

Fundamentação A pretensão é deferida parcialmente mediante a ampliação do perímetro urbano de Sobreiro Curvo em mais 200 metros para Sul, ao longo da estrada, para ambos os lados desta, com uma profundidade de 50 metros, na medida em que se enquadra nos objectivos genéricos de ordenamento do Concelho, constantes na proposta de revisão do Plano Director Municipal.

N.º de Entrada - CMTV 09337 L.D.2.5 **Data de entrada - CMTV** 12-04-2004 **N.º de Exposição** **322**

Identificação do requerente

Nome Jaime Guilherme Ferreira

Localidade Vale Pau

Sugestão / Exposição

Sintese Pretende-se incluir em área urbana/urbanizável a totalidade da parcela.

Identificação do prédio

Freguesia Silveira

Denominação Casais Pinheiro

Secção Cadastral K Artigo N.º 035

Decisão Final

Deliberação **Não dá provimento** Data da Reunião do Executivo **2004/07/21**

Fundamentação A pretensão não se enquadra nos objectivos genéricos de ordenamento do Concelho, constantes na proposta de revisão do Plano Director Municipal, na medida em que a parcela já dispõe de área urbana/urbanizável, e a ampliação desta classificação prejudica a coerência global do perímetro urbano.

Sugestões / Exposições decididas em sede da discussão das Freguesias

N.º de Entrada - CMTV 09339 L.D.2.5 **Data de entrada - CMTV** 12-04-2004 **N.º de Exposição** **323**

Identificação do requerente

Nome José Gregório Pereira

Localidade Carregueira

Sugestão / Exposição

Sintese Pretende-se incluir em área urbana/urbanizável a parcela, a fim de permitir a construção de moradia unifamiliar para descendente.

Identificação do prédio

Freguesia São Pedro da Cadeira

Denominação Casal Palhais Valverde

Secção Cadastral EE Artigo N.º 006

Decisão Final

Deliberação **Não dá provimento** Data da Reunião do Executivo **2004/07/09**

Fundamentação A parcela encontra-se abrangida por servidões legais em vigor (Reserva Agrícola Nacional), e a sua reclassificação não se enquadra nos objectivos genéricos de ordenamento do Concelho, constantes na proposta de revisão do Plano Director Municipal na medida em que contraria o princípio da contenção da dispersão urbana.

N.º de Entrada - CMTV 09342 L.D.2.5 **Data de entrada - CMTV** 12-04-2004 **N.º de Exposição** **324**

Identificação do requerente

Nome Joaquim Cândido Matias

Localidade Cabeça Gorda

Sugestão / Exposição

Sintese Pretende-se manter a classificação do PDM de 1995

Identificação do prédio

Freguesia A-dos-Cunhados

Denominação Vale da Borra

Secção Cadastral C Artigo N.º 040

Decisão Final

Deliberação **Dá provimento parcial** Data da Reunião do Executivo **2004/07/23**

Fundamentação Zona a Norte - A Vereação reconhece que a reclamação tem pertinência. Contudo, tratando-se de terrenos em Reserva Agrícola Nacional a alteração de classificação não depende do Executivo. Zona Sul - Ampliar a área urbana em toda a zona que não seja Reserva Ecológica Nacional.

N.º de Entrada - CMTV 09362 L.D.2.5 **Data de entrada - CMTV** 13-04-2004 **N.º de Exposição** **325**

Identificação do requerente

Nome Idalécio Augusto Damas Antunes

Localidade Campelos

Sugestão / Exposição

Sintese Pretende-se manter a classificação do PDM de 1995

Identificação do prédio

Freguesia Campelos

Denominação Casal do Vale Pereiro

Secção Cadastral H Artigo N.º 231

Decisão Final

Deliberação **Dá provimento** Data da Reunião do Executivo **2004/06/30**

Fundamentação A pretensão enquadra-se nos objectivos genéricos de ordenamento do Concelho, constantes na proposta de revisão do Plano Director Municipal.

Sugestões / Exposições decididas em sede da discussão das Freguesias

N.º de Entrada - CMTV 09368 L.D.2.5 **Data de entrada - CMTV** 13-04-2004 **N.º de Exposição** **326**

Identificação do requerente

Nome Rui José Sousa Rosa

Localidade Torres Vedras

Sugestão / Exposição

Sintese Pretende alertar a Câmara para, o que acha ser, um acto ilegal de construção, em Santa Cruz - Praia da Formosa.

Identificação do prédio

Freguesia Genérica

Denominação

Secção Cadastral Artigo N.º

Decisão Final

Deliberação **Tomou conhecimento** Data da Reunião do Executivo **2004/07/28**

Fundamentação A Câmara Municipal tomou conhecimento mas não deliberou, uma vez que a exposição do reclamante não se enquadra no âmbito do processo de discussão pública.

N.º de Entrada - CMTV 09369 L.D.2.5 **Data de entrada - CMTV** 13-04-2004 **N.º de Exposição** **327**

Identificação do requerente

Nome João Maria Clímaco de Sousa e Brito

Localidade Torres Vedras

Sugestão / Exposição

Sintese Pretende-se incluir em área urbana/urbanizável parte da parcela.

Identificação do prédio

Freguesia Matacães

Denominação Aldeia de Baixo

Secção Cadastral G Artigo N.º 002

Decisão Final

Deliberação **Não dá provimento** Data da Reunião do Executivo **2004/07/02**

Fundamentação O executivo reconhece que a reclamação tem pertinência, porém, tratando-se de terrenos abrangidos por Reserva Agrícola Nacional, a alteração de classificação não depende deste órgão.

N.º de Entrada - CMTV 09369 L.D.2.5 **Data de entrada - CMTV** 13-04-2004 **N.º de Exposição** **329**

Identificação do requerente

Nome João Maria Clímaco de Sousa e Brito

Localidade Torres Vedras

Sugestão / Exposição

Sintese Pretende alertar a Câmara para o mau estado em que se encontram as frentes Sul e Oeste do Castelo.

Identificação do prédio

Freguesia Genérica

Denominação

Secção Cadastral Artigo N.º

Decisão Final

Deliberação **Tomou conhecimento** Data da Reunião do Executivo **2004/07/28**

Fundamentação A Câmara Municipal tomou conhecimento mas não deliberou, uma vez que a exposição do reclamante não se enquadra no âmbito do processo de discussão pública.

Sugestões / Exposições decididas em sede da discussão das Freguesias

N.º de Entrada - CMTV 09370 L.D.2.5 **Data de entrada - CMTV** 13-04-2004 **N.º de Exposição** **330**

Identificação do requerente

Nome Teófilo dos Santos Crispim

Localidade Casal Mato Jardo

Sugestão / Exposição

Sintese Pretende-se incluir em área urbana/urbanizável a totalidade da parcela, a fim de poder proceder a destaque.

Identificação do prédio

Freguesia Silveira

Denominação Casal Mato Jardo

Secção Cadastral X Artigo N.º

Decisão Final

Deliberação **Não dá provimento** Data da Reunião do Executivo **2004/07/21**

Fundamentação A pretensão não se enquadra nos objectivos genéricos de ordenamento do Concelho, constantes na proposta de revisão do Plano Director Municipal, na medida em que a parcela já dispõe de área de edificação dispersa, e a reclassificação desta para área urbana/urbanizável prejudica o princípio do não desenvolvimento linear dos perímetros urbanos.

N.º de Entrada - CMTV 09372 L.D.2.5 **Data de entrada - CMTV** 13-04-2004 **N.º de Exposição** **331**

Identificação do requerente

Nome Manuel Augusto Mota

Localidade Serra São Julião

Sugestão / Exposição

Sintese Pretende-se incluir em área urbana/urbanizável a totalidade da parcela, a fim de permitir a construção de moradia unifamiliar para descendente.

Identificação do prédio

Freguesia Carvoeira

Denominação Ermida

Secção Cadastral C Artigo N.º 078

Decisão Final

Deliberação **Não dá provimento** Data da Reunião do Executivo **2004/07/02**

Fundamentação O executivo reconhece que a reclamação tem pertinência, porém, tratando-se de terrenos abrangidos pela Reserva Agrícola Nacional a alteração de classificação não depende deste órgão.

N.º de Entrada - CMTV 09373 L.D.2.5 **Data de entrada - CMTV** 13-04-2004 **N.º de Exposição** **332**

Identificação do requerente

Nome Maria da Conceição Martinho Ramos Avelar

Localidade Ramalhal

Sugestão / Exposição

Sintese Pretende-se incluir em área urbana/urbanizável a totalidade da parcela.

Identificação do prédio

Freguesia Ramalhal

Denominação Arroteias

Secção Cadastral J Artigo N.º 038

Decisão Final

Deliberação **Não dá provimento** Data da Reunião do Executivo **2004/07/14**

Fundamentação A pretensão não se enquadra nos objectivos genéricos de ordenamento do Concelho, constantes na proposta de revisão do Plano Director Municipal, na medida em que a reclassificação pretendida prejudica a coerência global do perímetro urbano.

Sugestões / Exposições decididas em sede da discussão das Freguesias

N.º de Entrada - CMTV 09374 L.D.2.5 **Data de entrada - CMTV** 13-04-2004 **N.º de Exposição** **333**

Identificação do requerente

Nome Rui José Sousa Rosa

Localidade Torres Vedras

Sugestão / Exposição	Identificação do prédio
Sintese: Pretende alertar a Câmara para, o que acha ser, um acto ilegal de construção em Santa Cruz - Praia da Formosa.	Freguesia: Genérica Denominação: Secção Cadastral: A Artigo N.º:

Decisão Final

Deliberação **Tomou conhecimento** Data da Reunião do Executivo **2004/07/28**

Fundamentação A Câmara Municipal tomou conhecimento mas não deliberou, uma vez que a exposição do reclamante não se enquadra no âmbito do processo de discussão pública.

N.º de Entrada - CMTV 09377 L.D.2.5 **Data de entrada - CMTV** 13-04-2004 **N.º de Exposição** **334**

Identificação do requerente

Nome Francisco Alves

Localidade Cova da Moura

Sugestão / Exposição	Identificação do prédio
Sintese: Pretende-se incluir em área urbana/urbanizável a parcela, a fim de permitir a construção de moradia unifamiliar.	Freguesia: Freiria Denominação: Cabeço da Arruda Secção Cadastral: C Artigo N.º: 122

Decisão Final

Deliberação **Não dá provimento** Data da Reunião do Executivo **2004/07/09**

Fundamentação A pretensão não se enquadra nos objectivos genéricos de ordenamento do Concelho, constantes na proposta de revisão do Plano Director Municipal, na medida em que a parcela se encontra afastada de qualquer perímetro urbano e a sua reclassificação contraria o princípio da contenção da dispersão urbana.

N.º de Entrada - CMTV 09381 L.D.2.5 **Data de entrada - CMTV** 13-04-2004 **N.º de Exposição** **335**

Identificação do requerente

Nome Ana Paula Camilo Severino Jordão

Localidade Runa

Sugestão / Exposição	Identificação do prédio
Sintese: Pretende-se incluir em área urbana/urbanizável a totalidade da parcela.	Freguesia: Dois Portos Denominação: Casal Moncova Secção Cadastral: Z Artigo N.º: 048

Decisão Final

Deliberação **Dá provimento parcial** Data da Reunião do Executivo **2004/07/07**

Fundamentação A pretensão é deferida parcialmente mediante a ampliação da área urbanizável disponível, na medida em que se enquadra nos objectivos genéricos de ordenamento do Concelho, constantes na proposta de revisão do Plano Director Municipal.

Sugestões / Exposições decididas em sede da discussão das Freguesias

N.º de Entrada - CMTV 09415 L.D.2.5 **Data de entrada - CMTV** 13-04-2004 **N.º de Exposição** **336**

Identificação do requerente

Nome António Jacinto

Localidade Matacães

Sugestão / Exposição

Sintese Pretende-se incluir em área urbana/urbanizável a restante área da parcela.

Identificação do prédio

Freguesia Monte Redondo

Denominação Seixal - Monte Redondo

Secção Cadastral D Artigo N.º 009

Decisão Final

Deliberação **Não dá provimento** Data da Reunião do Executivo **2004/07/02**

Fundamentação A parcela encontra-se abrangida por servidões legais em vigor (Reserva Agrícola Nacional), a sua reclassificação não se enquadra nos objectivos genéricos de ordenamento do Concelho, constantes na proposta de revisão do Plano Director Municipal, na medida em que a parcela já dispõe de área urbana e a sua ampliação prejudica a coerência global do perímetro urbano.

N.º de Entrada - CMTV 09469 L.D.2.5 **Data de entrada - CMTV** 13-04-2004 **N.º de Exposição** **337**

Identificação do requerente

Nome Sérgio Clemente Pedro

Localidade Torres Vedras

Sugestão / Exposição

Sintese Pretende-se incluir em área urbana/urbanizável parte da parcela.

Identificação do prédio

Freguesia Ventosa

Denominação Galpeira

Secção Cadastral K Artigo N.º 030

Decisão Final

Deliberação **Não dá provimento** Data da Reunião do Executivo **2004/07/09**

Fundamentação A pretensão não se enquadra nos objectivos genéricos de ordenamento do Concelho, constantes na proposta de revisão do Plano Director Municipal, na medida em que a reclassificação pretendida prejudica a coerência global do perímetro urbano.

N.º de Entrada - CMTV 09470 L.D.2.5 **Data de entrada - CMTV** 13-04-2004 **N.º de Exposição** **338**

Identificação do requerente

Nome Sérgio Clemente Pedro

Localidade Torres Vedras

Sugestão / Exposição

Sintese Pretende-se ampliar a área urbanizável disponível.

Identificação do prédio

Freguesia Ventosa

Denominação Quinta da Rocheira

Secção Cadastral L Artigo N.º 009

Decisão Final

Deliberação **Não dá provimento** Data da Reunião do Executivo **2004/07/09**

Fundamentação A pretensão não se enquadra nos objectivos genéricos de ordenamento do Concelho, constantes na proposta de revisão do Plano Director Municipal, na medida em que a parcela já dispõe de área urbana/urbanizável, e a ampliação desta classificação contraria o princípio do não desenvolvimento linear dos perímetros urbanos e uma ocupação equilibrada do território através da consolidação dos aglomerados urbanos e da preservação da respectiva identidade.

Sugestões / Exposições decididas em sede da discussão das Freguesias

N.º de Entrada - CMTV 09491 L.D.2.5 **Data de entrada - CMTV** 13-04-2004 **N.º de Exposição** **339**

Identificação do requerente

Nome Maria Alice Francisco

Localidade Bombardeira

Sugestão / Exposição

Sintese Pretende incluir em área urbana/urbanizável uma faixa de 40 metros de largura ao longo da E.M. 1047, de acordo com compromissos anteriores.

Identificação do prédio

Freguesia A-dos-Cunhados

Denominação Barrinhos Taberninha

Secção Cadastral TT Artigo N.º 057

Decisão Final

Deliberação **Não dá provimento** Data da Reunião do Executivo **2004/07/23**

Fundamentação O executivo reconhece que a reclamação tem pertinência, porém, tratando-se de terrenos abrangidos pela Reserva Agrícola Nacional e/ou Reserva Ecológica Nacional a alteração de classificação não depende deste órgão, mas serão feitos, a curto prazo, esforços no sentido da desafectação dos terrenos da servidão em causa.

N.º de Entrada - CMTV 09491 L.D.2.5 **Data de entrada - CMTV** 13-04-2004 **N.º de Exposição** **340**

Identificação do requerente

Nome Francisco dos Santos

Localidade Torres Vedras

Sugestão / Exposição

Sintese Pretende incluir em área urbana/urbanizável uma faixa de 40 metros de largura ao longo da E.M. 1047, de acordo com compromissos anteriores.

Identificação do prédio

Freguesia A-dos-Cunhados

Denominação Barrinhos Taberninha

Secção Cadastral TT Artigo N.º 038

Decisão Final

Deliberação **Não dá provimento** Data da Reunião do Executivo **2004/07/23**

Fundamentação O executivo reconhece que a reclamação tem pertinência, porém, tratando-se de terrenos abrangidos pela Reserva Agrícola Nacional e/ou Reserva Ecológica Nacional a alteração de classificação não depende deste órgão, mas serão feitos, a curto prazo, esforços no sentido da desafectação dos terrenos da servidão em causa.

N.º de Entrada - CMTV 09491 L.D.2.5 **Data de entrada - CMTV** 13-04-2004 **N.º de Exposição** **341**

Identificação do requerente

Nome José Luis Isidro

Localidade Póvoa de Penafirme

Sugestão / Exposição

Sintese Pretende incluir em área urbana/urbanizável uma faixa de 40 metros de largura ao longo da E.M. 1047, de acordo com compromissos anteriores.

Identificação do prédio

Freguesia A-dos-Cunhados

Denominação Barrinhos Taberninha

Secção Cadastral TT Artigo N.º 059

Decisão Final

Deliberação **Não dá provimento** Data da Reunião do Executivo **2004/07/23**

Fundamentação O executivo reconhece que a reclamação tem pertinência, porém, tratando-se de terrenos abrangidos pela Reserva Agrícola Nacional e/ou Reserva Ecológica Nacional a alteração de classificação não depende deste órgão, mas serão feitos, a curto prazo, esforços no sentido da desafectação dos terrenos da servidão em causa.

Sugestões / Exposições decididas em sede da discussão das Freguesias

N.º de Entrada - CMTV 05058 9-e **Data de entrada - CMTV** 02-03-2004 **N.º de Exposição** **342**

Identificação do requerente

Nome António José dos Reis Trigueiros e outro

Localidade Torres Vedras

Sugestão / Exposição

Sintese Pretende incluir a parcela em área urbana de acordo com o processo LT 35/01.

Identificação do prédio

Freguesia São Pedro e Santiago

Denominação

Secção Cadastral G4 Artigo N.º

Decisão Final

Deliberação **Dá provimento** Data da Reunião do Executivo **2004/07/28**

Fundamentação A pretensão enquadra-se nos objectivos genéricos de ordenamento do Concelho, constantes na proposta de revisão do Plano Director Municipal e dos critérios de ponderação da Discussão Pública.

N.º de Entrada - CMTV 09527 L.D.2.5 **Data de entrada - CMTV** 14-04-2004 **N.º de Exposição** **343**

Identificação do requerente

Nome José João Trindade

Localidade Torres Vedras

Sugestão / Exposição

Sintese Pretende-se incluir em área urbana/urbanizável a totalidade da parcela.

Identificação do prédio

Freguesia Freiria

Denominação Areias Brancas

Secção Cadastral I Artigo N.º 030

Decisão Final

Deliberação **Não dá provimento** Data da Reunião do Executivo **2004/07/09**

Fundamentação A pretensão não se enquadra nos objectivos genéricos de ordenamento do Concelho, constantes na proposta de revisão do Plano Director Municipal, na medida em que a parcela se encontra afastada de qualquer perímetro urbano e a sua reclassificação contraria o princípio da contenção da dispersão urbana.

N.º de Entrada - CMTV 09528 L.D.2.5 **Data de entrada - CMTV** 14-04-2004 **N.º de Exposição** **344**

Identificação do requerente

Nome Adelina da Encarnação Antunes Gomes

Localidade Vila Seca

Sugestão / Exposição

Sintese Pretende-se incluir em área urbana/urbanizável a totalidade da parcela.

Identificação do prédio

Freguesia Maxial

Denominação Sítio da Horta

Secção Cadastral LL Artigo N.º 057

Decisão Final

Deliberação **Não dá provimento** Data da Reunião do Executivo **2004/06/30**

Fundamentação A parcela encontra-se abrangida por servidões legais em vigor (Reserva Ecológica Nacional), e a sua reclassificação não se enquadra nos objectivos genéricos de ordenamento do Concelho, constantes na proposta de revisão do Plano Director Municipal, na medida em que a parcela já dispõe de área urbana e a sua ampliação prejudica a coerência global do perímetro urbano.

Sugestões / Exposições decididas em sede da discussão das Freguesias

N.º de Entrada - CMTV 09529 L.D.2.5 **Data de entrada - CMTV** 14-04-2004 **N.º de Exposição** **345**

Identificação do requerente

Nome João dos Santos

Localidade Casal da Milheira - Silveira

Sugestão / Exposição

Sintese Pretende que a parcela seja classificada de solo urbano, a fim de permitir a edificação de habitação para descendente.

Identificação do prédio

Freguesia Silveira

Denominação Milheira

Secção Cadastral T Artigo N.º 077

Decisão Final

Deliberação **Dá provimento parcial** Data da Reunião do Executivo **2004/07/21**

Fundamentação A parcela continua classificada como área de edificação dispersa e não solo urbano. Admite-se contudo, a ampliação da área para edificação de nova moradia unifamiliar, uma vez que a pretensão enquadra-se nos objectivos genéricos de ordenamento do Concelho, constantes na proposta de revisão do Plano Director Municipal e dos critérios de ponderação da Discussão Pública.

N.º de Entrada - CMTV 09530 L.D.2.5 **Data de entrada - CMTV** 14-04-2004 **N.º de Exposição** **346**

Identificação do requerente

Nome Joaquim José Marques

Localidade Maceira

Sugestão / Exposição

Sintese Pretende-se incluir em área urbana/urbanizável a totalidade da parcela, de acordo com a classificação do PDM em vigor.

Identificação do prédio

Freguesia A-dos-Cunhados

Denominação Vale Miguel

Secção Cadastral L Artigo N.º 066

Decisão Final

Deliberação **Não dá provimento** Data da Reunião do Executivo **2004/06/30**

Fundamentação A pretensão não se enquadra nos objectivos genéricos de ordenamento do Concelho, constantes na proposta de revisão do Plano Director Municipal, visto que a reclassificação promove o desenvolvimento linear do perímetro urbano, prejudicando a sua coerência global.

N.º de Entrada - CMTV 09536 L.D.2.5 **Data de entrada - CMTV** 14-04-2004 **N.º de Exposição** **347**

Identificação do requerente

Nome Maria Teresa Simões Candeias Lisboa Morais

Localidade Corroios

Sugestão / Exposição

Sintese Pretende-se incluir a área urbanizável ou de edificação dispersa a parcela, a fim de permitir a construção de moradia unifamiliar.

Identificação do prédio

Freguesia Dois Portos

Denominação Marzagão

Secção Cadastral BB Artigo N.º 045

Decisão Final

Deliberação **Não dá provimento** Data da Reunião do Executivo **2004/07/07**

Fundamentação A pretensão não se enquadra nos objectivos genéricos de ordenamento do Concelho, constantes na proposta de revisão do Plano Director Municipal, na medida em que a parcela se encontra afastada de qualquer perímetro urbano e a sua reclassificação contraria o princípio da contenção da dispersão urbana.

Sugestões / Exposições decididas em sede da discussão das Freguesias

N.º de Entrada - CMTV 09539 L.D.2.5 **Data de entrada - CMTV** 14-04-2004 **N.º de Exposição** **348**

Identificação do requerente

Nome Diogo José Ventura Pereira

Localidade Ventosa

Sugestão / Exposição

Sintese Pretende incluir em área urbana/urbanizável a parcela, a fim de desenvolver operação de loteamento.

Identificação do prédio

Freguesia Ventosa

Denominação Terra do Moinho

Secção Cadastral X Artigo N.º

Decisão Final

Deliberação **Dá provimento parcial** Data da Reunião do Executivo **2004/07/09**

Fundamentação A pretensão é deferida parcialmente mediante a reconversão de parte da propriedade para área urbanizável, no extremo Sul, na medida em que se enquadra nos objectivos genéricos de ordenamento do Concelho, constantes na proposta de revisão do Plano Director Municipal.

N.º de Entrada - CMTV 09542 L.D.2.5 **Data de entrada - CMTV** 14-04-2004 **N.º de Exposição** **349**

Identificação do requerente

Nome António Manuel Felix

Localidade Ramalhal

Sugestão / Exposição

Sintese Pretende-se incluir em área urbana/urbanizável a totalidade da parcela, a fim de permitir a construção de moradia própria.

Identificação do prédio

Freguesia Ramalhal

Denominação Casal da Preta

Secção Cadastral U Artigo N.º 024

Decisão Final

Deliberação **Não dá provimento** Data da Reunião do Executivo **2004/07/14**

Fundamentação A pretensão não se enquadra nos objectivos genéricos de ordenamento do Concelho, constantes na proposta de revisão do Plano Director Municipal, na medida em que a reclassificação pretendida prejudica a coerência global do perímetro urbano, deliberando que a parcela deve ser classificada de área de industria proposta.

N.º de Entrada - CMTV 09543 L.D.2.5 **Data de entrada - CMTV** 14-04-2004 **N.º de Exposição** **350**

Identificação do requerente

Nome Diogo José Ventura Pereira

Localidade Ventosa

Sugestão / Exposição

Sintese Pretende-se incluir em área urbana/urbanizável a restante área da parcela, a fim de desenvolver operação de loteamento.

Identificação do prédio

Freguesia Ventosa

Denominação Mucharreira

Secção Cadastral Y Artigo N.º 117

Decisão Final

Deliberação **Dá provimento parcial** Data da Reunião do Executivo **2004/07/09**

Fundamentação A pretensão é deferida parcialmente mediante a ampliação da área urbana/urbanizável disponível, na medida em que se enquadra nos objectivos genéricos de ordenamento do Concelho, constantes na proposta de revisão do Plano Director Municipal.

Sugestões / Exposições decididas em sede da discussão das Freguesias

N.º de Entrada - CMTV 09544 L.D.2.5 **Data de entrada - CMTV** 14-04-2004 **N.º de Exposição** **351**

Identificação do requerente

Nome Maria Beatriz Ferreira Belchior Ribeiro de Oliveira

Localidade Feliteira

Sugestão / Exposição	Identificação do prédio
Sintese: Pretende-se incluir em área urbana/urbanizável a parcela, a fim de permitir a construção de moradia unifamiliar para descendente.	Freguesia: Dois Portos Denominação: Vinha do Murado Secção Cadastral: PP Artigo N.º: 019

Decisão Final

Deliberação **Não dá provimento** Data da Reunião do Executivo **2004/07/07**

Fundamentação A pretensão não se enquadra nos objectivos genéricos de ordenamento do Concelho, constantes na proposta de revisão do Plano Director Municipal, na medida em que a parcela se encontra afastada do perímetro urbano e a sua reclassificação contraria o princípio da contenção da dispersão urbana.

N.º de Entrada - CMTV 09545 L.D.2.5 **Data de entrada - CMTV** 14-04-2004 **N.º de Exposição** **352**

Identificação do requerente

Nome José Adelino Mota da Encarnação

Localidade Pombal

Sugestão / Exposição	Identificação do prédio
Sintese: Pretende-se ampliar a área urbanizável disponível de modo a incluir a totalidade da parcela.	Freguesia: Dois Portos Denominação: Mulata Secção Cadastral: Y Artigo N.º: 022

Decisão Final

Deliberação **Não dá provimento** Data da Reunião do Executivo **2004/07/07**

Fundamentação A parcela encontra-se parcialmente abrangida por servidões legais em vigor (Reserva Agrícola Nacional), e já dispõe de área urbana/urbanizável, pelo que a pretensão não se enquadra nos objectivos genéricos de ordenamento do Concelho, constantes na proposta de revisão do Plano Director Municipal, na medida em que a parcela já dispõe de área urbana e a sua ampliação prejudica a coerência global do perímetro urbano.

N.º de Entrada - CMTV 09546 L.D.2.5 **Data de entrada - CMTV** 14-04-2004 **N.º de Exposição** **353**

Identificação do requerente

Nome Maria do Rosário da Silva Gomes

Localidade Monte Guilhão - Silveira

Sugestão / Exposição	Identificação do prédio
Sintese: Pretende esclarecimento quanto à classificação do solo.	Freguesia: Silveira Denominação: Casal do Arneiro Secção Cadastral: V Artigo N.º: 060

Decisão Final

Deliberação **Não dá provimento** Data da Reunião do Executivo **2004/07/21**

Fundamentação A parcela encontra-se abrangida por servidões legais em vigor (Reserva Ecológica Nacional), e a sua reclassificação não se enquadra nos objectivos genéricos de ordenamento do Concelho, constantes na proposta de revisão do Plano Director Municipal na medida em que contraria o princípio da contenção da dispersão urbana.

Sugestões / Exposições decididas em sede da discussão das Freguesias

N.º de Entrada - CMTV 09548 L.D.2.5 **Data de entrada - CMTV** 14-04-2004 **N.º de Exposição** **354**

Identificação do requerente

Nome Sabino José Garcia

Localidade Maceira

Sugestão / Exposição

Sintese Pretende-se incluir em área urbana/urbanizável a totalidade da parcela, de acordo com a classificação do PDM em vigor.

Identificação do prédio

Freguesia A-dos-Cunhados

Denominação Vale Miguel

Secção Cadastral L Artigo N.º 066

Decisão Final

Deliberação **Não dá provimento** Data da Reunião do Executivo **2004/06/30**

Fundamentação A pretensão não se enquadra nos objectivos genéricos de ordenamento do Concelho, constantes na proposta de revisão do Plano Director Municipal, visto que a reclassificação promove o desenvolvimento linear do perímetro urbano, prejudicando a sua coerência global.

N.º de Entrada - CMTV 09549 L.D.2.5 **Data de entrada - CMTV** 14-04-2004 **N.º de Exposição** **355**

Identificação do requerente

Nome Dora Clara Branco Verissimo

Localidade Almeirinhos de Cima - Turcifal

Sugestão / Exposição

Sintese Pretende-se incluir em área urbana/urbanizável a parcela.

Identificação do prédio

Freguesia Turcifal

Denominação Casal Miguel

Secção Cadastral Y Artigo N.º 099

Decisão Final

Deliberação **Não dá provimento** Data da Reunião do Executivo **2004/07/07**

Fundamentação A pretensão não se enquadra nos objectivos genéricos de ordenamento do Concelho, constantes na proposta de revisão do Plano Director Municipal, na medida em que a reclassificação promove o desenvolvimento linear do perímetro urbano, prejudicando a sua coerência global.

N.º de Entrada - CMTV 09550 L.D.2.5 **Data de entrada - CMTV** 14-04-2004 **N.º de Exposição** **356**

Identificação do requerente

Nome Maria Leontina da Silva Alves Seguro

Localidade Murtal

Sugestão / Exposição

Sintese Pretende um alargamento da área habitacional para edificação de moradia.

Identificação do prédio

Freguesia Silveira

Denominação Casal do Chicharo

Secção Cadastral K Artigo N.º 063

Decisão Final

Deliberação **Dá provimento** Data da Reunião do Executivo **2004/07/21**

Fundamentação A pretensão enquadra-se nos objectivos genéricos de ordenamento do Concelho, constantes na proposta de revisão do Plano Director Municipal, alargando a área de edificação dispersa para a construção de uma moradia unifamiliar.

Sugestões / Exposições decididas em sede da discussão das Freguesias

N.º de Entrada - CMTV 09629 L.D.2.5 **Data de entrada - CMTV** 14-04-2004 **N.º de Exposição** **357**

Identificação do requerente

Nome Ana Maria Luz Gomes

Localidade Soltaria

Sugestão / Exposição

Sintese Pretende-se incluir em área urbana/urbanizável a parcela, a fim de permitir a construção de moradia unifamiliar.

Identificação do prédio

Freguesia Ventosa

Denominação Vale Eira Velha

Secção Cadastral G4 Artigo N.º 073

Decisão Final

Deliberação **Não dá provimento** Data da Reunião do Executivo **2004/07/09**

Fundamentação A parcela encontra-se abrangida por servidões legais em vigor (Reserva Agrícola Nacional), e a sua reclassificação não se enquadra nos objectivos genéricos de ordenamento do Concelho, constantes na proposta de revisão do Plano Director Municipal na medida em que prejudica a coerência global do perímetro urbano.

N.º de Entrada - CMTV 09669 L.D.2.5 **Data de entrada - CMTV** 15-04-2004 **N.º de Exposição** **358**

Identificação do requerente

Nome Rui José Sousa Rosa

Localidade Torres Vedras

Sugestão / Exposição

Sintese Pretende apresentar um protesto genérico ao processo de revisão do Plano director municipal.

Identificação do prédio

Freguesia Genérica

Denominação Santa Cruz

Secção Cadastral A Artigo N.º

Decisão Final

Deliberação **Tomou conhecimento** Data da Reunião do Executivo **2004/07/28**

Fundamentação A Câmara Municipal tomou conhecimento mas não deliberou, uma vez que a exposição do reclamante não se enquadra no âmbito do processo de discussão pública, ou o reclamante não entregou elementos suficientes de modo a poder ser esclarecido.

N.º de Entrada - CMTV 09669 L.D.2.5 **Data de entrada - CMTV** 15-04-2004 **N.º de Exposição** **359**

Identificação do requerente

Nome Rui José Sousa Rosa

Localidade Torres Vedras

Sugestão / Exposição

Sintese Pretende-se acautelar a ligação entre a Praia Azul e Amoeiras de modo a poder vir a construir ao longo desta, uma vez que existe a possibilidade de construir dentro do POOC.

Identificação do prédio

Freguesia Genérica

Denominação

Secção Cadastral Artigo N.º

Decisão Final

Deliberação **Tomou conhecimento** Data da Reunião do Executivo **2004/07/28**

Fundamentação As preocupações do reclamante serão atendidas aquando da execução de Plano de Urbanização e/ou Plano de Pormenor para a UOPG 9 -Santa Cruz/Póvoa de Penafirme/Silveira.

Sugestões / Exposições decididas em sede da discussão das Freguesias

N.º de Entrada - CMTV 09669 L.D.2.5 **Data de entrada - CMTV** 15-04-2004 **N.º de Exposição** **360**

Identificação do requerente

Nome Rui José Sousa Rosa

Localidade Torres Vedras

Sugestão / Exposição

Sintese Pretende-se a deslocalização do campo de aviação para terrenos a Norte da Coutada e como tal pede para inviabilizar qualquer construção para no local escolhido.

Identificação do prédio

Freguesia Genérica

Denominação

Secção Cadastral Artigo N.º

Decisão Final

Deliberação **Tomou conhecimento** Data da Reunião do Executivo **2004/07/28**

Fundamentação A Câmara Municipal tomou conhecimento mas não deliberou, uma vez que não é especificado o local para a relocalização do aeródromo.

N.º de Entrada - CMTV 09670 L.D.2.5 **Data de entrada - CMTV** 15-04-2004 **N.º de Exposição** **361**

Identificação do requerente

Nome Joaquim Ferreira

Localidade Ponte do Rol

Sugestão / Exposição

Sintese Pretende-se incluir em área urbana/urbanizável a totalidade da parcela.

Identificação do prédio

Freguesia Ponte do Rol

Denominação Terra do Jogo

Secção Cadastral L Artigo N.º 025

Decisão Final

Deliberação **Não dá provimento** Data da Reunião do Executivo **2004/07/14**

Fundamentação A parcela encontra-se abrangida por servidões legais em vigor (Reserva Agrícola Nacional), e a sua reclassificação não se enquadra nos objectivos genéricos de ordenamento do Concelho, constantes na proposta de revisão do Plano Director Municipal, na medida em que a parcela já dispõe de área urbana e a sua ampliação prejudica a coerência global do perímetro urbano.

N.º de Entrada - CMTV 09671 L.D.2.5 **Data de entrada - CMTV** 15-04-2004 **N.º de Exposição** **362**

Identificação do requerente

Nome Rui José Sousa Rosa

Localidade Torres Vedras

Sugestão / Exposição

Sintese Pretende-se alertar a Câmara para uma operação de remossão de terras que está a acontecer, questionando a legalidade da mesma.

Identificação do prédio

Freguesia Genérica

Denominação

Secção Cadastral Artigo N.º

Decisão Final

Deliberação **Tomou conhecimento** Data da Reunião do Executivo **2004/07/28**

Fundamentação A Câmara Municipal tomou conhecimento mas não deliberou, uma vez que a exposição do reclamante não se enquadra no âmbito do processo de discussão pública.

Sugestões / Exposições decididas em sede da discussão das Freguesias

N.º de Entrada - CMTV 09672 L.D.2.5 **Data de entrada - CMTV** 15-04-2004 **N.º de Exposição** **363**

Identificação do requerente

Nome Carlos Manuel Franco Martins

Localidade Turcifal

Sugestão / Exposição	Identificação do prédio
Sintese: Pretende-se incluir em área urbana/urbanizável a parcela, a fim de permitir a construção de moradias unifamiliares para descendentes.	Freguesia: Turcifal Denominação: Maias Secção Cadastral: E Artigo N.º: 133

Decisão Final

Deliberação **Dá provimento parcial** Data da Reunião do Executivo **2004/07/07**

Fundamentação A pretensão é deferida parcialmente mediante a reconversão de parte da propriedade para área urbana/urbanizável, para construção de moradia unifamiliar, na medida em que se enquadra nos objectivos genéricos de ordenamento do Concelho, constantes na proposta de revisão do Plano Director Municipal.

N.º de Entrada - CMTV 09674 L.D.2.5 **Data de entrada - CMTV** 15-04-2004 **N.º de Exposição** **364**

Identificação do requerente

Nome Sandra Isabel Ferreira dos Santos Rodrigues e outro

Localidade Gondruzeira

Sugestão / Exposição	Identificação do prédio
Sintese: Pretende-se incluir em área urbana/urbanizável a totalidade da parcela.	Freguesia: Ponte do Rol Denominação: Terra dos Moinhos Secção Cadastral: L Artigo N.º: 026

Decisão Final

Deliberação **Não dá provimento** Data da Reunião do Executivo **2004/07/14**

Fundamentação A parcela encontra-se abrangida por servidões legais em vigor (Reserva Agrícola Nacional), e a sua reclassificação não se enquadra nos objectivos genéricos de ordenamento do Concelho, constantes na proposta de revisão do Plano Director Municipal, na medida em que a parcela já dispõe de área urbana e a sua ampliação prejudica a coerência global do perímetro urbano.

N.º de Entrada - CMTV 09675 L.D.2.5 **Data de entrada - CMTV** 15-04-2004 **N.º de Exposição** **365**

Identificação do requerente

Nome Rui José Sousa Rosa

Localidade Torres Vedras

Sugestão / Exposição	Identificação do prédio
Sintese: Pretende alertar a Câmara para, o que acha ser, um acto ilegal de construção em Santa Cruz - Praia da Formosa.	Freguesia: Genérica Denominação: Secção Cadastral: Artigo N.º:

Decisão Final

Deliberação **Tomou conhecimento** Data da Reunião do Executivo **2004/07/28**

Fundamentação A Câmara Municipal tomou conhecimento mas não deliberou, uma vez que a exposição do reclamante não se enquadra no âmbito do processo de discussão pública.

Sugestões / Exposições decididas em sede da discussão das Freguesias

N.º de Entrada - CMTV 09676 L.D.2.5 **Data de entrada - CMTV** 15-04-2004 **N.º de Exposição** **366**

Identificação do requerente

Nome Luis Manuel Simões Firmino

Localidade Ventosa

Sugestão / Exposição	Identificação do prédio
Sintese: Pretende-se ampliar a área urbana disponível para construção de moradia unifamiliara para descendente.	Freguesia: Freiria Denominação: Fazenda Rata Secção Cadastral: D Artigo N.º: 072

Decisão Final

Deliberação **Não dá provimento** Data da Reunião do Executivo **2004/07/09**

Fundamentação A parcela encontra-se abrangida por servidões legais em vigor (Reserva Ecológica Nacional), e a sua reclassificação não se enquadra nos objectivos genéricos de ordenamento do Concelho, constantes na proposta de revisão do Plano Director Municipal na medida em que contraria o princípio da contenção da dispersão urbana.

N.º de Entrada - CMTV 09677 L.D.2.5 **Data de entrada - CMTV** 15-04-2004 **N.º de Exposição** **367**

Identificação do requerente

Nome Fernando Manuel Pereira Esteves

Localidade Torres Vedras

Sugestão / Exposição	Identificação do prédio
Sintese: Pretende-se incluir em área urbana/urbanizável a parcela, a fim de permitir a construção de moradia unifamiliar.	Freguesia: São Pedro e Santiago Denominação: Casal Vale da Azenha Secção Cadastral: I Artigo N.º: 005

Decisão Final

Deliberação **Não dá provimento** Data da Reunião do Executivo **2004/07/16**

Fundamentação A pretensão não se enquadra nos objectivos genéricos de ordenamento do Concelho, constantes na proposta de revisão do Plano Director Municipal, na medida em que a parcela se encontra afastada de qualquer perímetro urbano e a sua reclassificação contraria o princípio da contenção da dispersão urbana.

N.º de Entrada - CMTV 09679 L.D.2.5 **Data de entrada - CMTV** 15-04-2004 **N.º de Exposição** **368**

Identificação do requerente

Nome Maria da Trindade Martins Gonçalves

Localidade Póvoa de Penafirme

Sugestão / Exposição	Identificação do prédio
Sintese: Pretende-se incluir em área urbana/urbanizável a parcela, a fim de permitir a construção de moradias unifamiliares para descendentes.	Freguesia: A-dos-Cunhados Denominação: Penicheira Secção Cadastral: R Artigo N.º: 022

Decisão Final

Deliberação **Não dá provimento** Data da Reunião do Executivo **2004/07/21**

Fundamentação A parcela encontra-se abrangida por Plano Especial de Ordenamento do Território em vigor – Plano de Ordenamento da Orla Costeira (POOC) Alcobaça-Mafra – Resolução de Conselho de Ministros n.º 11 de 2002, publicada no D.R. n.º 14/2002, série I – B, de 17 de Janeiro do mesmo ano, e a alteração de classificação não depende deste órgão.

Sugestões / Exposições decididas em sede da discussão das Freguesias

N.º de Entrada - CMTV 09712 L.D.2.5 **Data de entrada - CMTV** 15-04-2004 **N.º de Exposição** **369**

Identificação do requerente

Nome Vitor Manuel Duarte Miguel

Localidade Abrunheira

Sugestão / Exposição

Sintese Pretende-se incluir em área urbana/urbanizável a parcela, a fim de permitir a construção de moradia própria.

Identificação do prédio

Freguesia Ramalhal

Denominação Arneiro

Secção Cadastral V Artigo N.º 074

Decisão Final

Deliberação **Não dá provimento** Data da Reunião do Executivo **2004/07/14**

Fundamentação A parcela encontra-se abrangida por servidões legais em vigor (Reserva Agrícola Nacional), e a sua reclassificação não se enquadra nos objectivos genéricos de ordenamento do Concelho, constantes na proposta de revisão do Plano Director Municipal na medida em que contraria o princípio da contenção da dispersão urbana.

N.º de Entrada - CMTV 09768 L.D.2.5 **Data de entrada - CMTV** 15-04-2004 **N.º de Exposição** **370**

Identificação do requerente

Nome João Simplicio

Localidade Casal Novo da Amieira

Sugestão / Exposição

Sintese Pretende-se incluir em área de edificação dispersa a parcela, a fim de permitir a construção de moradia unifamiliar para descendente.

Identificação do prédio

Freguesia Campelos

Denominação Matinha

Secção Cadastral O Artigo N.º 098

Decisão Final

Deliberação **Tomou conhecimento** Data da Reunião do Executivo **2004/06/30**

Fundamentação A Câmara Municipal tomou conhecimento mas não deliberou, uma vez que a proposta de plano já contempla a pretensão do requerente.

N.º de Entrada - CMTV 09810 L.D.2.5 **Data de entrada - CMTV** 16-04-2004 **N.º de Exposição** **371**

Identificação do requerente

Nome Ana Marta da Silva Sousa Rosa

Localidade Torres Vedras

Sugestão / Exposição

Sintese Pretende saber o motivo porque é proibido edificar em:Reserva Ecológica Nacional; Área Verde; Área confinante com estrada e casas;

Identificação do prédio

Freguesia Genérica

Denominação

Secção Cadastral Artigo N.º

Decisão Final

Deliberação **Tomou conhecimento** Data da Reunião do Executivo **2004/07/28**

Fundamentação Não se pode construir em Reserva Ecológica Nacional uma vez que a gestão destes espaços não é feita pela Câmara, mas sim pela CCDR. No que se refere ao POOC a impossibilidade de construção nos espaços verdes do POOC advém do facto de que a gestão destes espaços é feita pelo INAG. Na 3ª hipótese existem situações onde é permitida a construção, como tal terão de ser vistas as situções caso a caso.

Sugestões / Exposições decididas em sede da discussão das Freguesias

N.º de Entrada - CMTV 09811 L.D.2.5 **Data de entrada - CMTV** 16-04-2004 **N.º de Exposição** **372**

Identificação do requerente

Nome Paula Cristina da Silva Sousa Rosa

Localidade Torres Vedras

Sugestão / Exposição

Sintese Pretende saber o motivo porque é proibido edificar em:Reserva Ecológica Nacional; Área Verde; Área confinante com estrada e casas;

Identificação do prédio

Freguesia Genérica

Denominação

Secção Cadastral Artigo N.º

Decisão Final

Deliberação **Tomou conhecimento** Data da Reunião do Executivo **2004/07/28**

Fundamentação Não se pode construir em Reserva Ecológica Nacional uma vez que a gestão destes espaços não é feita pela Câmara, mas sim pela CCDR. No que se refere ao POOC a impossibilidade de construção nos espaços verdes do POOC advém do facto de que a gestão destes espaços é feita pelo INAG. Na 3ª hipótese existem situações onde é permitida a construção, como tal terão de ser vistas as situções caso a caso.

N.º de Entrada - CMTV 09814 L.D.2.5 **Data de entrada - CMTV** 16-04-2004 **N.º de Exposição** **373**

Identificação do requerente

Nome Júlio Luis

Localidade Catefica

Sugestão / Exposição

Sintese Pretende-se incluir em área urbana/urbanizável a totalidade da parcela.

Identificação do prédio

Freguesia Santa Maria e São Miguel

Denominação Barreiras

Secção Cadastral L1 Artigo N.º 048

Decisão Final

Deliberação **Não dá provimento** Data da Reunião do Executivo **2004/07/16**

Fundamentação A pretensão não se enquadra nos objectivos genéricos de ordenamento do Concelho, constantes na proposta de revisão do Plano Director Municipal, na medida em que a parcela se encontra afastada de qualquer perímetro urbano e a sua reclassificação contraria o princípio da contenção da dispersão urbana.

N.º de Entrada - CMTV 09817 L.D.2.5 **Data de entrada - CMTV** 16-04-2004 **N.º de Exposição** **374**

Identificação do requerente

Nome Júlio Luis

Localidade Catefica

Sugestão / Exposição

Sintese Pretende-se incluir em área urbana/urbanizável a totalidade da parcela.

Identificação do prédio

Freguesia Santa Maria e São Miguel

Denominação Redonda

Secção Cadastral L1 Artigo N.º 090

Decisão Final

Deliberação **Não dá provimento** Data da Reunião do Executivo **2004/07/16**

Fundamentação A pretensão não se enquadra nos objectivos genéricos de ordenamento do Concelho, constantes na proposta de revisão do Plano Director Municipal, na medida em que a reclassificação promove o desenvolvimento linear do perímetro urbano, prejudicando a sua coerência global.

Sugestões / Exposições decididas em sede da discussão das Freguesias

N.º de Entrada - CMTV 09818 L.D.2.5 **Data de entrada - CMTV** 16-04-2004 **N.º de Exposição** **375**

Identificação do requerente

Nome João Manuel dos Santos Fonseca

Localidade Maceira

Sugestão / Exposição	Identificação do prédio
Sintese: Pretende-se incluir em área urbana/urbanizável a parcela, a fim de permitir o fraccionamento em propriedade horizontal de uma obra.	Freguesia A-dos-Cunhados Denominação Secção Cadastral L Artigo N.º

Decisão Final

Deliberação **Não dá provimento** Data da Reunião do Executivo **2004/06/30**

Fundamentação A pretensão não se enquadra nos objectivos genéricos de ordenamento do Concelho, constantes na proposta de revisão do Plano Director Municipal, na medida em que a reclassificação desta parcela para área urbana/urbanizável prejudica o princípio do não desenvolvimento linear dos perímetros urbanos.

N.º de Entrada - CMTV 09821 L.D.2.5 **Data de entrada - CMTV** 16-04-2004 **N.º de Exposição** **376**

Identificação do requerente

Nome José Elias Esteves

Localidade Ameal

Sugestão / Exposição	Identificação do prédio
Sintese: Pretende o alargamento da área urbana existente na parcela, para 50 metros da via.	Freguesia Ramalhal Denominação Lagoa de Cima Secção Cadastral O Artigo N.º 012

Decisão Final

Deliberação **Dá provimento** Data da Reunião do Executivo **2004/07/14**

Fundamentação A pretensão enquadra-se nos objectivos genéricos de ordenamento do Concelho, constantes na proposta de revisão do Plano Director Municipal.

N.º de Entrada - CMTV 09827 L.D.2.5 **Data de entrada - CMTV** 16-04-2004 **N.º de Exposição** **377**

Identificação do requerente

Nome José António Galantinho Xavier

Localidade Sines

Sugestão / Exposição	Identificação do prédio
Sintese: Pretende-se ampliar a área urbanizável disponível.	Freguesia Dois Portos Denominação Serra Pequena Secção Cadastral O Artigo N.º 011

Decisão Final

Deliberação **Não dá provimento** Data da Reunião do Executivo **2004/07/07**

Fundamentação O executivo reconhece que a reclamação tem pertinência, porém, tratando-se de terrenos abrangidos por Reserva Agrícola Nacional, a alteração de classificação não depende deste órgão.

Sugestões / Exposições decididas em sede da discussão das Freguesias

N.º de Entrada - CMTV 09831 L.D.2.5 **Data de entrada - CMTV** 16-04-2004 **N.º de Exposição** **378**

Identificação do requerente

Nome Guilherme Correia

Localidade Vale da Borra

Sugestão / Exposição	Identificação do prédio
Sintese: Pretende garantir um afastamento mínimo de 200 metros entre a suinicultura do requerente e a área industrial proposta.	Freguesia: A-dos-Cunhados Denominação: Vale da Barreira Secção Cadastral: Z Artigo N.º: 002

Decisão Final

Deliberação **Dá provimento** Data da Reunião do Executivo **2004/07/23**

Fundamentação A pretensão enquadra-se nos objectivos genéricos de ordenamento do Concelho, constantes na proposta de revisão do Plano Director Municipal.

N.º de Entrada - CMTV 09927 L.D.2.5 **Data de entrada - CMTV** 16-04-2004 **N.º de Exposição** **379**

Identificação do requerente

Nome Carlos Manuel Freire Alves Batista

Localidade Lisboa

Sugestão / Exposição	Identificação do prédio
Sintese: Pretende-se incluir em área urbana/urbanizável a totalidade da parcela, a fim de permitir a construção de habitação própria.	Freguesia: Ramalhal Denominação: Vila Facaia Secção Cadastral: D Artigo N.º: 176

Decisão Final

Deliberação **Não dá provimento** Data da Reunião do Executivo **2004/07/14**

Fundamentação A parcela encontra-se abrangida por servidões legais em vigor (Reserva Agrícola Nacional e Reserva Ecológica Nacional), e a sua reclassificação não se enquadra nos objectivos genéricos de ordenamento do Concelho, constantes na proposta de revisão do Plano Director Municipal na medida em que contraria o princípio da contenção da dispersão urbana.

N.º de Entrada - CMTV 09928 L.D.2.5 **Data de entrada - CMTV** 16-04-2004 **N.º de Exposição** **380**

Identificação do requerente

Nome António Branco Leandro

Localidade Chãos

Sugestão / Exposição	Identificação do prédio
Sintese: Pretende-se incluir em área urbana/urbanizável a parcela, a fim de permitir a construção de moradia unifamiliar.	Freguesia: Freiria Denominação: Vale da Parda Secção Cadastral: D Artigo N.º: 025

Decisão Final

Deliberação **Não dá provimento** Data da Reunião do Executivo **2004/07/09**

Fundamentação A parcela encontra-se abrangida por servidões legais em vigor (Reserva Ecológica Nacional), e a sua reclassificação não se enquadra nos objectivos genéricos de ordenamento do Concelho, constantes na proposta de revisão do Plano Director Municipal, na medida em que a parcela já dispõe de área urbana e a sua ampliação prejudica a coerência global do perímetro urbano.

Sugestões / Exposições decididas em sede da discussão das Freguesias

N.º de Entrada - CMTV 09931 L.D.2.5 **Data de entrada - CMTV** 16-04-2004 **N.º de Exposição** **381**

Identificação do requerente

Nome José Firmino Simões Henriques

Localidade Chãos

Sugestão / Exposição	Identificação do prédio
Sintese: Pretende-se incluir em área urbana/urbanizável a totalidade da parcela, a fim de permitir a construção de moradia unifamiliar para descendente.	Freguesia Freiria Denominação Vale Parda Secção Cadastral D Artigo N.º 078

Decisão Final

Deliberação **Dá provimento parcial** Data da Reunião do Executivo **2004/07/09**

Fundamentação A pretensão é deferida parcialmente mediante a reconversão de parte da propriedade para área urbana/urbanizável, até ao limite da Reserva Ecológica Nacional, para construção de moradia unifamiliar, na medida em que se enquadra nos objectivos genéricos de ordenamento do Concelho, constantes na proposta de revisão do Plano Director Municipal.

N.º de Entrada - CMTV 09934 L.D.2.5 **Data de entrada - CMTV** 16-04-2004 **N.º de Exposição** **382**

Identificação do requerente

Nome João Luis Ramos Alves

Localidade Caixeiros

Sugestão / Exposição	Identificação do prédio
Sintese: Pretende-se incluir em área urbana/urbanizável a totalidade da parcela, a fim de desenvolver uma operação de loteamento.	Freguesia Silveira Denominação Lameiras Secção Cadastral V Artigo N.º 014

Decisão Final

Deliberação **Não dá provimento** Data da Reunião do Executivo **2004/07/21**

Fundamentação A pretensão não se enquadra nos objectivos genéricos de ordenamento do Concelho, constantes na proposta de revisão do Plano Director Municipal, na medida em que a parcela já dispõe de área urbana/urbanizável, e a ampliação desta classificação prejudica a coerência global do perímetro urbano.

N.º de Entrada - CMTV 09938 L.D.2.5 **Data de entrada - CMTV** 16-04-2004 **N.º de Exposição** **383**

Identificação do requerente

Nome Valentim Policarpo Firmino

Localidade Chãos

Sugestão / Exposição	Identificação do prédio
Sintese: Pretende-se incluir em área urbana/urbanizável a parcela, a fim de permitir a construção de moradia unifamiliar.	Freguesia Freiria Denominação Vale da Parda Secção Cadastral D Artigo N.º 077

Decisão Final

Deliberação **Não dá provimento** Data da Reunião do Executivo **2004/07/09**

Fundamentação A parcela encontra-se abrangida por servidões legais em vigor (Reserva Ecológica Nacional), e a sua reclassificação não se enquadra nos objectivos genéricos de ordenamento do Concelho, constantes na proposta de revisão do Plano Director Municipal na medida em que contraria o princípio da contenção da dispersão urbana.

Sugestões / Exposições decididas em sede da discussão das Freguesias

N.º de Entrada - CMTV 09947 L.D.2.5 **Data de entrada - CMTV** 16-04-2004 **N.º de Exposição** **384**

Identificação do requerente

Nome Rodolfo Carlos da Cruz Martins

Localidade Alfragide

Sugestão / Exposição

Sintese Pretende-se incluir em área urbana/urbanizável a totalidade da parcela.

Identificação do prédio

Freguesia Santa Maria e São Miguel

Denominação Alto dos Moinhos

Secção Cadastral J Artigo N.º 121

Decisão Final

Deliberação **Não dá provimento** Data da Reunião do Executivo **2004/07/16**

Fundamentação A pretensão não se enquadra nos objectivos genéricos de ordenamento do Concelho, constantes na proposta de revisão do Plano Director Municipal, na medida em que a parcela já dispõe de área urbana/urbanizável, e a ampliação desta classificação prejudica a coerência global do perímetro urbano.

N.º de Entrada - CMTV 09999 L.D.2.5 **Data de entrada - CMTV** 19-04-2004 **N.º de Exposição** **385**

Identificação do requerente

Nome Horácio Orlando da Silva

Localidade Sarge

Sugestão / Exposição

Sintese Pretende a ampliação da área urbanizável em mais 30 metros, para construção de moradia.

Identificação do prédio

Freguesia Ramalhal

Denominação Fonte Velha

Secção Cadastral D Artigo N.º 026

Decisão Final

Deliberação **Não dá provimento** Data da Reunião do Executivo **2004/07/14**

Fundamentação A pretensão não se enquadra nos objectivos genéricos de ordenamento do Concelho, constantes na proposta de revisão do Plano Director Municipal, na medida em que a parcela já dispõe de área urbana/urbanizável, e a ampliação desta classificação prejudica a coerência global do perímetro urbano.

N.º de Entrada - CMTV 10001 L.D.2.5 **Data de entrada - CMTV** 19-04-2004 **N.º de Exposição** **386**

Identificação do requerente

Nome António José Ferreira dos Reis

Localidade Linda a Velha

Sugestão / Exposição

Sintese Pretende-se manter a classificação do PDM de 1995.

Identificação do prédio

Freguesia Carmões

Denominação

Secção Cadastral A Artigo N.º

Decisão Final

Deliberação **Não dá provimento** Data da Reunião do Executivo **2004/07/02**

Fundamentação A parcela encontra-se abrangida por servidões legais em vigor (Reserva Ecológica Nacional), e a sua reclassificação não se enquadra nos objectivos genéricos de ordenamento do Concelho, constantes na proposta de revisão do Plano Director Municipal na medida em que contraria o princípio da contenção da dispersão urbana.

Sugestões / Exposições decididas em sede da discussão das Freguesias

N.º de Entrada - CMTV 10003 L.D.2.5 **Data de entrada - CMTV** 19-04-2004 **N.º de Exposição** **387**

Identificação do requerente

Nome João Pedro António

Localidade A-dos-Cunhados

Sugestão / Exposição

Sintese Pretende-se incluir em área urbana/urbanizável a parcela, a fim de permitir a construção de moradia unifamiliar para descendente.

Identificação do prédio

Freguesia A-dos-Cunhados

Denominação Branda

Secção Cadastral Y Artigo N.º 024

Decisão Final

Deliberação **Não dá provimento** Data da Reunião do Executivo **2004/07/21**

Fundamentação A pretensão não se enquadra nos objectivos genéricos de ordenamento do Concelho, constantes na proposta de revisão do Plano Director Municipal, na medida em que a parcela se encontra afastada de qualquer perímetro urbano e a sua reclassificação contraria o princípio da contenção da dispersão urbana.

N.º de Entrada - CMTV 10004 L.D.2.5 **Data de entrada - CMTV** 19-04-2004 **N.º de Exposição** **388**

Identificação do requerente

Nome Maria Alice Santos Lopes

Localidade Torres Vedras

Sugestão / Exposição

Sintese Pretende incluir parte da parcela em área urbana/urbanizável para edificar habitação de campo.

Identificação do prédio

Freguesia Carvoeira

Denominação Alto do Moinho Grande

Secção Cadastral G Artigo N.º 074

Decisão Final

Deliberação **Não dá provimento** Data da Reunião do Executivo **2004/07/02**

Fundamentação A pretensão não se enquadra nos objectivos genéricos de ordenamento do Concelho, constantes na proposta de revisão do Plano Director Municipal, na medida em que a parcela se encontra afastada de qualquer perímetro urbano e a sua reclassificação contraria o princípio da contenção da dispersão urbana.

N.º de Entrada - CMTV 10005 L.D.2.5 **Data de entrada - CMTV** 19-04-2004 **N.º de Exposição** **389**

Identificação do requerente

Nome Maria Clarinda Lopes Fonseca Silva

Localidade Casal Barbas

Sugestão / Exposição

Sintese Pretende-se incluir em área urbana/urbanizável a parcela, a fim de permitir a construção de moradia unifamiliar para descendente.

Identificação do prédio

Freguesia Turcifal

Denominação Loureira

Secção Cadastral Y Artigo N.º 026

Decisão Final

Deliberação **Dá provimento parcial** Data da Reunião do Executivo **2004/07/07**

Fundamentação A pretensão é deferida parcialmente mediante a reconversão de parte da propriedade para área urbana/urbanizável, para construção de moradia unifamiliar, na medida em que se enquadra nos objectivos genéricos de ordenamento do Concelho, constantes na proposta de revisão do Plano Director Municipal.

Sugestões / Exposições decididas em sede da discussão das Freguesias

N.º de Entrada - CMTV 10006 L.D.2.5 **Data de entrada - CMTV** 19-04-2004 **N.º de Exposição** **390**

Identificação do requerente

Nome Maria Clarinda Lopes Fonseca Silva

Localidade Casal Barbas

Sugestão / Exposição	Identificação do prédio
Sintese: Pretende-se incluir em área urbana/urbanizável a parcela, a fim de permitir a construção de moradia unifamiliar.	Freguesia: Turcifal Denominação: Juncal Secção Cadastral: AA Artigo N.º: 055

Decisão Final

Deliberação **Não dá provimento** Data da Reunião do Executivo **2004/07/07**

Fundamentação A pretensão não se enquadra nos objectivos genéricos de ordenamento do Concelho, constantes na proposta de revisão do Plano Director Municipal, na medida em que a parcela se encontra afastada de qualquer perímetro urbano e a sua reclassificação contraria o princípio da contenção da dispersão urbana.

N.º de Entrada - CMTV 10007 L.D.2.5 **Data de entrada - CMTV** 19-04-2004 **N.º de Exposição** **391**

Identificação do requerente

Nome Abilio da Silva

Localidade Outeiro da Cabeça

Sugestão / Exposição	Identificação do prédio
Sintese: Pretende-se incluir em área urbana/urbanizável a totalidade da parcela.	Freguesia: Maxial Denominação: Vale Curzes Secção Cadastral: E Artigo N.º: 035

Decisão Final

Deliberação **Não dá provimento** Data da Reunião do Executivo **2004/06/30**

Fundamentação A pretensão não se enquadra nos objectivos genéricos de ordenamento do Concelho, constantes na proposta de revisão do Plano Director Municipal,
na medida em que a parcela já dispõe de área urbana/urbanizável, e a ampliação desta classificação prejudica a coerência global do perímetro urbano.

N.º de Entrada - CMTV 10011 L.D.2.5 **Data de entrada - CMTV** 19-04-2004 **N.º de Exposição** **392**

Identificação do requerente

Nome Maria Manuela André Martins Lourenço

Localidade Runa

Sugestão / Exposição	Identificação do prédio
Sintese: Pretende-se ampliar a área urbanizável disponível, tendo em conta as condicionantes impostas pelo caminho municipal e pela conduta da EPAL.	Freguesia: Runa Denominação: Quinta do Penedo Secção Cadastral: B Artigo N.º: 052

Decisão Final

Deliberação **Dá provimento** Data da Reunião do Executivo **2004/07/02**

Fundamentação A pretensão enquadra-se nos objectivos genéricos de ordenamento do Concelho, constantes na proposta de revisão do Plano Director Municipal.

Sugestões / Exposições decididas em sede da discussão das Freguesias

N.º de Entrada - CMTV 10068 L.D.2.5 **Data de entrada - CMTV** 19-04-2004 **N.º de Exposição** **393**

Identificação do requerente

Nome José Pedro dos Santos Feliciano

Localidade Torres Vedras

Sugestão / Exposição

Sintese Pretende-se incluir em área urbana/urbanizável a totalidade da parcela.

Identificação do prédio

Freguesia Santa Maria e São Miguel

Denominação Condessa

Secção Cadastral G Artigo N.º 014

Decisão Final

Deliberação **Não dá provimento** Data da Reunião do Executivo **2004/07/16**

Fundamentação A pretensão não se enquadra nos objectivos genéricos de ordenamento do Concelho, constantes na proposta de revisão do Plano Director Municipal, na medida em que a reclassificação promove o desenvolvimento linear do perímetro urbano, prejudicando a sua coerência global.

N.º de Entrada - CMTV 10070 L.D.2.5 **Data de entrada - CMTV** 19-04-2004 **N.º de Exposição** **394**

Identificação do requerente

Nome António Ambrósio Pereira Miranda

Localidade Casal dos Feros

Sugestão / Exposição

Sintese Pretende-se manter a classificação do PDM de 1995, uma vez que a parcela possui caderneta predial urbana.

Identificação do prédio

Freguesia Silveira

Denominação

Secção Cadastral N Artigo N.º

Decisão Final

Deliberação **Não dá provimento** Data da Reunião do Executivo **2004/07/21**

Fundamentação A pretensão não se enquadra nos objectivos genéricos de ordenamento do Concelho, constantes na proposta de revisão do Plano Director Municipal, na medida em que a parcela já dispõe de área urbana, e a ampliação desta classificação prejudica a coerência global do perímetro urbano e compromete a criação de equipamentos necessários à melhoria da qualidade de vida das populações.

N.º de Entrada - CMTV 10118 L.D.2.5 **Data de entrada - CMTV** 19-04-2004 **N.º de Exposição** **395**

Identificação do requerente

Nome Maria Manuela Martins de Oliveira Sousa

Localidade Linda a Velha

Sugestão / Exposição

Sintese Pretende-se a reclassificação de área industrial para área urbanizável.

Identificação do prédio

Freguesia Santa Maria e São Miguel

Denominação

Secção Cadastral Q Artigo N.º

Decisão Final

Deliberação **Dá provimento** Data da Reunião do Executivo **2004/07/16**

Fundamentação A pretensão enquadra-se nos objectivos genéricos de ordenamento do Concelho, constantes na proposta de revisão do Plano Director Municipal.

Sugestões / Exposições decididas em sede da discussão das Freguesias

N.º de Entrada - CMTV 10187 L.D.2.5 **Data de entrada - CMTV** 20-04-2004 **N.º de Exposição** **396**

Identificação do requerente

Nome António dos Santos

Localidade Casalinhos de Alfaiata

Sugestão / Exposição	Identificação do prédio
Sintese Pretende-se ampliar a área urbana disponível.	Freguesia Silveira Denominação Secção Cadastral U Artigo N.º

Decisão Final

Deliberação **Não dá provimento** Data da Reunião do Executivo **2004/07/16**

Fundamentação O executivo reconhece que a reclamação tem pertinência, porém, tratando-se de terrenos abrangidos pela Reserva Agrícola Nacional a alteração de classificação não depende deste órgão.

N.º de Entrada - CMTV 10189 L.D.2.5 **Data de entrada - CMTV** 20-04-2004 **N.º de Exposição** **397**

Identificação do requerente

Nome Maria Manuela Miranda Vale Jordão

Localidade Lisboa

Sugestão / Exposição	Identificação do prédio
Sintese Pretende incluir em área urbana/urbanizável a parcela, a fim de desenvolver operação urbanística.	Freguesia A-dos-Cunhados Denominação Casal da Raposa Secção Cadastral OO Artigo N.º 061

Decisão Final

Deliberação **Não dá provimento** Data da Reunião do Executivo **2004/07/23**

Fundamentação A pretensão não se enquadra nos objectivos genéricos de ordenamento do Concelho, constantes na proposta de revisão do Plano Director Municipal, na medida em que a reclassificação pretendida contraria o princípio da contenção da dispersão urbana.

N.º de Entrada - CMTV 10191 L.D.2.5 **Data de entrada - CMTV** 20-04-2004 **N.º de Exposição** **398**

Identificação do requerente

Nome João Dinis Gabriel Ramos

Localidade Torres Vedras

Sugestão / Exposição	Identificação do prédio
Sintese Pretende-se incluir a parcela em área urbana/urbanizável, à custa de desafectação da Reserva Ecológica Nacional, a fim de construir moradias unifamilares para descendentes.	Freguesia Silveira Denominação Secção Cadastral A Artigo N.º

Decisão Final

Deliberação **Não dá provimento** Data da Reunião do Executivo **2004/07/21**

Fundamentação A parcela encontra-se abrangida por Plano Especial de Ordenamento do Território em vigor – Plano de Ordenamento da Orla Costeira (POOC) Alcobaça-Mafra – Resolução de Conselho de Ministros n.º 11 de 2002, publicada no D.R. n.º 14/2002, série I – B, de 17 de Janeiro do mesmo ano, e a alteração de classificação não depende deste órgão. A parcela encontra-se ainda abrangida por servidões legais em vigor (Reserva Ecológica Nacional).

Sugestões / Exposições decididas em sede da discussão das Freguesias

N.º de Entrada - CMTV 10193 L.D.2.5 **Data de entrada - CMTV** 20-04-2004 **N.º de Exposição** **399**

Identificação do requerente

Nome Luis Manuel Lopes Faria

Localidade Carreiras

Sugestão / Exposição

Sintese Pretende-se manter a classificação do PDM de 1995.

Identificação do prédio

Freguesia Carmões

Denominação Carvalhos

Secção Cadastral G Artigo N.º 045

Decisão Final

Deliberação **Não dá provimento** Data da Reunião do Executivo **2004/07/02**

Fundamentação A pretensão não se enquadra nos objectivos genéricos de ordenamento do Concelho, constantes na proposta de revisão do Plano Director Municipal, na medida em que a parcela se encontra afastada de qualquer perímetro urbano e a sua reclassificação contraria o princípio da contenção da dispersão urbana.

N.º de Entrada - CMTV 10197 L.D.2.5 **Data de entrada - CMTV** 20-04-2004 **N.º de Exposição** **400**

Identificação do requerente

Nome José Miguel Franco

Localidade Póvoa de Penafirme

Sugestão / Exposição

Sintese Pretende-se incluir em área urbana/urbanizável a totalidade da parcela.

Identificação do prédio

Freguesia A-dos-Cunhados

Denominação Charruada

Secção Cadastral JJ Artigo N.º 038

Decisão Final

Deliberação **Não dá provimento** Data da Reunião do Executivo **2004/07/21**

Fundamentação A pretensão não se enquadra nos objectivos genéricos de ordenamento do Concelho, constantes na proposta de revisão do Plano Director Municipal, na medida em que a parcela já dispõe de área urbana/urbanizável, e a ampliação desta classificação prejudica a coerência global do perímetro urbano.

N.º de Entrada - CMTV 10198 L.D.2.5 **Data de entrada - CMTV** 20-04-2004 **N.º de Exposição** **401**

Identificação do requerente

Nome José Miguel Franco

Localidade Póvoa de Penafirme

Sugestão / Exposição

Sintese Pretende-se incluir em área urbana/urbanizável a totalidade da parcela.

Identificação do prédio

Freguesia A-dos-Cunhados

Denominação Carrascais

Secção Cadastral OO Artigo N.º 003

Decisão Final

Deliberação **Não dá provimento** Data da Reunião do Executivo **2004/07/21**

Fundamentação A pretensão não se enquadra nos objectivos genéricos de ordenamento do Concelho, constantes na proposta de revisão do Plano Director Municipal, na medida em que a reclassificação pretendida prejudica a coerência global do perímetro urbano.

Sugestões / Exposições decididas em sede da discussão das Freguesias

N.º de Entrada - CMTV 10199 L.D.2.5 **Data de entrada - CMTV** 20-04-2004 **N.º de Exposição** **402**

Identificação do requerente

Nome António Garcia

Localidade Porto Rio

Sugestão / Exposição

Sintese Pretende-se incluir em área urbana/urbanizável parte da parcela (faixa de 60 metros).

Identificação do prédio

Freguesia A-dos-Cunhados

Denominação Freixo

Secção Cadastral O Artigo N.º 026

Decisão Final

Deliberação **Não dá provimento** Data da Reunião do Executivo **2004/06/30**

Fundamentação A parcela encontra-se abrangida por servidões legais em vigor (Reserva Agrícola Nacional, Reserva Ecológica Nacional e Zonas Inundáveis), e a sua reclassificação não se enquadra nos objectivos genéricos de ordenamento do Concelho, constantes na proposta de revisão do Plano Director Municipal, na medida em que a parcela já dispõe de área urbana e a sua ampliação prejudica a coerência global do perímetro urbano.

N.º de Entrada - CMTV 10200 L.D.2.5 **Data de entrada - CMTV** 20-04-2004 **N.º de Exposição** **403**

Identificação do requerente

Nome Afonso Henrique da Costa Santos

Localidade Serra da Vila

Sugestão / Exposição

Sintese Pretende-se incluir em área urbana/urbanizável a totalidade da parcela.

Identificação do prédio

Freguesia Santa Maria e São Miguel

Denominação Fontainhas

Secção Cadastral H Artigo N.º 064

Decisão Final

Deliberação **Não dá provimento** Data da Reunião do Executivo **2004/07/16**

Fundamentação A pretensão não se enquadra nos objectivos genéricos de ordenamento do Concelho, constantes na proposta de revisão do Plano Director Municipal, na medida em que a parcela se encontra afastada de qualquer perímetro urbano e a sua reclassificação contraria o princípio da contenção da dispersão urbana.

N.º de Entrada - CMTV 10200 L.D.2.5 **Data de entrada - CMTV** 20-04-2004 **N.º de Exposição** **404**

Identificação do requerente

Nome Afonso Henrique da Costa Santos

Localidade Serra da Vila

Sugestão / Exposição

Sintese Pretende-se incluir em área urbana/urbanizável a totalidade da parcela.

Identificação do prédio

Freguesia Santa Maria e São Miguel

Denominação Fontainhas

Secção Cadastral H Artigo N.º 064

Decisão Final

Deliberação **Não dá provimento** Data da Reunião do Executivo **2004/07/16**

Fundamentação A pretensão não se enquadra nos objectivos genéricos de ordenamento do Concelho, constantes na proposta de revisão do Plano Director Municipal, na medida em que a parcela se encontra afastada de qualquer perímetro urbano e a sua reclassificação contraria o princípio da contenção da dispersão urbana.

Sugestões / Exposições decididas em sede da discussão das Freguesias

N.º de Entrada - CMTV 10203 L.D.2.5 **Data de entrada - CMTV** 20-04-2004 **N.º de Exposição** **405**

Identificação do requerente

Nome Reinaldo Ferreira

Localidade Sarreira

Sugestão / Exposição

Sintese Pretende-se incluir em área urbana/urbanizável a totalidade da parcela, a fim de construir duas moradias unifamiliares.

Identificação do prédio

Freguesia Freiria

Denominação Galeana

Secção Cadastral E Artigo N.º 078

Decisão Final

Deliberação **Não dá provimento** Data da Reunião do Executivo **2004/07/09**

Fundamentação A pretensão não se enquadra nos objectivos genéricos de ordenamento do Concelho, constantes na proposta de revisão do Plano Director Municipal, na medida em que a reclassificação pretendida prejudica a coerência global do perímetro urbano.

N.º de Entrada - CMTV 10205 L.D.2.5 **Data de entrada - CMTV** 20-04-2004 **N.º de Exposição** **406**

Identificação do requerente

Nome José Carlos Eiras Antunes

Localidade Lisboa

Sugestão / Exposição

Sintese Pretende incluir em área urbanizável toda a frente do prédio

Identificação do prédio

Freguesia Freiria

Denominação Grila

Secção Cadastral L Artigo N.º 048

Decisão Final

Deliberação **Dá provimento** Data da Reunião do Executivo **2004/07/09**

Fundamentação A pretensão enquadra-se nos objectivos genéricos de ordenamento do Concelho, constantes na proposta de revisão do Plano Director Municipal.

N.º de Entrada - CMTV 10202 L.D.2.5 **Data de entrada - CMTV** 20-04-2004 **N.º de Exposição** **407**

Identificação do requerente

Nome António Garcia

Localidade Porto Rio

Sugestão / Exposição

Sintese Pretende-se incluir em área urbana/urbanizável a totalidade da parcela.

Identificação do prédio

Freguesia A-dos-Cunhados

Denominação

Secção Cadastral I Artigo N.º 006

Decisão Final

Deliberação **Não dá provimento** Data da Reunião do Executivo **2004/06/30**

Fundamentação A parcela encontra-se abrangida por servidões legais em vigor (Reserva Ecológica Nacional), e a sua reclassificação não se enquadra nos objectivos genéricos de ordenamento do Concelho, constantes na proposta de revisão do Plano Director Municipal.

Sugestões / Exposições decididas em sede da discussão das Freguesias

N.º de Entrada - CMTV 10238 L.D.2.5 **Data de entrada - CMTV** 20-04-2004 **N.º de Exposição** **408**

Identificação do requerente

Nome José António Vicente

Localidade Campelos

Sugestão / Exposição	Identificação do prédio
Sintese: Pretende-se incluir em área urbana/urbanizável a totalidade da parcela.	Freguesia: Campelos Denominação: Secção Cadastral: H Artigo N.º: 041

Decisão Final

Deliberação **Dá provimento parcial** Data da Reunião do Executivo **2004/06/30**

Fundamentação A pretensão é deferida parcialmente mediante a reconversão de parte da propriedade para área urbana/urbanizável, para construção de moradia unifamiliar, na medida em que se enquadra nos objectivos genéricos de ordenamento do Concelho, constantes na proposta de revisão do Plano Director Municipal.

N.º de Entrada - CMTV 10345 L.D.2.5 **Data de entrada - CMTV** 20-04-2004 **N.º de Exposição** **409**

Identificação do requerente

Nome Felisbela Boa-Hora Reis Gomes

Localidade Turcifal

Sugestão / Exposição	Identificação do prédio
Sintese: Pretende-se ajustar a área urbana disponível até aos limites da frente da parcela.	Freguesia: Turcifal Denominação: Vale de Pragas Secção Cadastral: V Artigo N.º: 020

Decisão Final

Deliberação **Dá provimento** Data da Reunião do Executivo **2004/07/07**

Fundamentação A pretensão enquadra-se nos objectivos genéricos de ordenamento do Concelho, constantes na proposta de revisão do Plano Director Municipal.

N.º de Entrada - CMTV 10359 L.D.2.5 **Data de entrada - CMTV** 21-04-2004 **N.º de Exposição** **410**

Identificação do requerente

Nome José Maria Norte Custódinho

Localidade Torres Vedras

Sugestão / Exposição	Identificação do prédio
Sintese: Pretende-se manter a classificação do PDM de 1995.	Freguesia: Carmões Denominação: Casal da Cerca Secção Cadastral: G Artigo N.º: 036

Decisão Final

Deliberação **Dá provimento** Data da Reunião do Executivo **2004/07/02**

Fundamentação A pretensão enquadra-se nos objectivos genéricos de ordenamento do Concelho, constantes na proposta de revisão do Plano Director Municipal e dos critérios de ponderação da Discussão Pública.

Sugestões / Exposições decididas em sede da discussão das Freguesias

N.º de Entrada - CMTV 10361 L.D.2.5 **Data de entrada - CMTV** 21-04-2004 **N.º de Exposição** **411**

Identificação do requerente

Nome Gil Vicente Reis Franco

Localidade Mugideira

Sugestão / Exposição

Sintese Pretende-se incluir em área urbana/urbanizável a restante área da parcela.

Identificação do prédio

Freguesia Turcifal

Denominação Tapadinha

Secção Cadastral G Artigo N.º 061

Decisão Final

Deliberação **Não dá provimento** Data da Reunião do Executivo **2004/07/07**

Fundamentação A parcela encontra-se abrangida por servidões legais em vigor (Reserva Agrícola Nacional), e já dispõe de área urbana, pelo que a sua reclassificação não se enquadra nos objectivos genéricos de ordenamento do Concelho, constantes na proposta de revisão do Plano Director Municipal.

N.º de Entrada - CMTV 10362 L.D.2.5 **Data de entrada - CMTV** 21-04-2004 **N.º de Exposição** **412**

Identificação do requerente

Nome Helena Maria Alves Antunes Rodrigues

Localidade Palhagueiras

Sugestão / Exposição

Sintese Pretende-se incluir em área urbana/urbanizável a parcela, a fim de permitir a construção de moradia unifamiliar para o próprio.

Identificação do prédio

Freguesia Silveira

Denominação Rainhos

Secção Cadastral K Artigo N.º 100

Decisão Final

Deliberação **Dá provimento parcial** Data da Reunião do Executivo **2004/07/21**

Fundamentação A pretensão é deferida parcialmente mediante a reconversão de parte da propriedade para área urbana/urbanizável, para construção de moradia unifamiliar, na medida em que se enquadra nos objectivos genéricos de ordenamento do Concelho, constantes na proposta de revisão do Plano Director Municipal.

N.º de Entrada - CMTV 10363 L.D.2.5 **Data de entrada - CMTV** 21-04-2004 **N.º de Exposição** **413**

Identificação do requerente

Nome Custódio Jesus Mendes Santos

Localidade Coutada

Sugestão / Exposição

Sintese Pretende-se ampliar a área urbanizável disponível, a fim de poder construir moradias unifamiliares para descendentes.

Identificação do prédio

Freguesia São Pedro da Cadeira

Denominação Espinheira

Secção Cadastral K Artigo N.º 018

Decisão Final

Deliberação **Não dá provimento** Data da Reunião do Executivo **2004/07/14**

Fundamentação A parcela encontra-se abrangida por servidões legais em vigor (Reserva Agrícola Nacional), e já dispõe de área urbana, pelo que a sua reclassificação não se enquadra nos objectivos genéricos de ordenamento do Concelho, constantes na proposta de revisão do Plano Director Municipal.

Sugestões / Exposições decididas em sede da discussão das Freguesias

N.º de Entrada - CMTV 10365 L.D.2.5 **Data de entrada - CMTV** 21-04-2004 **N.º de Exposição** **414**

Identificação do requerente

Nome Natalina de Jesus Teodoro Fortunato

Localidade Sevilheira

Sugestão / Exposição	Identificação do prédio
Sintese: Pretende-se incluir em área urbana/urbanizável a parcela, a fim de permitir a construção de moradia unifamiliar para descendente.	Freguesia: Matacães Denominação: Casal do Juncalinho Secção Cadastral: B Artigo N.º: 018

Decisão Final

Deliberação **Dá provimento parcial** Data da Reunião do Executivo **2004/07/02**

Fundamentação A pretensão é deferida parcialmente mediante a reconversão de parte da propriedade para área urbana/urbanizável, para construção de moradia unifamiliar, na medida em que se enquadra nos objectivos genéricos de ordenamento do Concelho, constantes na proposta de revisão do Plano Director Municipal.

N.º de Entrada - CMTV 10367 L.D.2.5 **Data de entrada - CMTV** 21-04-2004 **N.º de Exposição** **415**

Identificação do requerente

Nome Joaquim Gabriel Antunes

Localidade Moçafaneira

Sugestão / Exposição	Identificação do prédio
Sintese: Pretende-se incluir em área urbanizável a totalidade da parcela, a fim de permitir a construção de moradia unifamiliar para descendente.	Freguesia: São Pedro e Santiago Denominação: Costa da Vila Secção Cadastral: JJ Artigo N.º: 024

Decisão Final

Deliberação **Não dá provimento** Data da Reunião do Executivo **2004/07/28**

Fundamentação A parcela encontra-se parcialmente abrangida por servidões legais em vigor (Reserva Ecológica Nacional), e a sua reclassificação não se enquadra nos objectivos genéricos de ordenamento do Concelho, constantes na proposta de revisão do Plano Director Municipal na medida em que contraria o princípio da contenção da dispersão urbana.

N.º de Entrada - CMTV 10369 L.D.2.5 **Data de entrada - CMTV** 21-04-2004 **N.º de Exposição** **416**

Identificação do requerente

Nome José Luis

Localidade Parchal - Lagoa

Sugestão / Exposição	Identificação do prédio
Sintese: Pretende-se incluir em área urbana/urbanizável a parcela, a fim de permitir a construção de moradia unifamiliar.	Freguesia: Ventosa Denominação: Casal do Covão Secção Cadastral: CC Artigo N.º: 016

Decisão Final

Deliberação **Não dá provimento** Data da Reunião do Executivo **2004/07/09**

Fundamentação A parcela encontra-se abrangida por servidões legais em vigor (Reserva Ecológica Nacional), e a sua reclassificação não se enquadra nos objectivos genéricos de ordenamento do Concelho, constantes na proposta de revisão do Plano Director Municipal na medida em que contraria o princípio da contenção da dispersão urbana.

Sugestões / Exposições decididas em sede da discussão das Freguesias

N.º de Entrada - CMTV 10372 L.D.2.5 **Data de entrada - CMTV** 21-04-2004 **N.º de Exposição** **417**

Identificação do requerente

Nome Jaime Faustino

Localidade Ponte Rol

Sugestão / Exposição

Sintese Pretende-se incluir em área industrial a totalidade da parcela.

Identificação do prédio

Freguesia Ponte do Rol

Denominação Alto do Seixinho

Secção Cadastral D Artigo N.º 004

Decisão Final

Deliberação **Dá provimento parcial** Data da Reunião do Executivo **2004/07/14**

Fundamentação A pretensão enquadra-se nos objectivos genéricos de ordenamento do Concelho, constantes na proposta de revisão do Plano Director Municipal, sendo considerada área industrial proposta apenas a que se situa entre o limite Nascente da propriedade e a linha de água existente.

N.º de Entrada - CMTV 10374 L.D.2.5 **Data de entrada - CMTV** 21-04-2004 **N.º de Exposição** **418**

Identificação do requerente

Nome João Gregório Jesus Bernardes

Localidade Sobreiro Curvo

Sugestão / Exposição

Sintese Pretende-se incluir em área urbana/urbanizável a parcela, a fim de permitir a construção de moradia unifamiliar.

Identificação do prédio

Freguesia A-dos-Cunhados

Denominação Carrasquinha

Secção Cadastral XX Artigo N.º 060

Decisão Final

Deliberação **Não dá provimento** Data da Reunião do Executivo **2004/07/23**

Fundamentação A pretensão não se enquadra nos objectivos genéricos de ordenamento do Concelho, constantes na proposta de revisão do Plano Director Municipal, na medida em que a reclassificação pretendida prejudica a coerência global do perímetro urbano.

N.º de Entrada - CMTV 10376 L.D.2.5 **Data de entrada - CMTV** 21-04-2004 **N.º de Exposição** **419**

Identificação do requerente

Nome Gil Vicente Reis Franco

Localidade Mugideira

Sugestão / Exposição

Sintese Pretende-se reclassificar para área urbanizável a parte da parcela classificada como área de equipamento.

Identificação do prédio

Freguesia Turcifal

Denominação Castelhana

Secção Cadastral G Artigo N.º 118

Decisão Final

Deliberação **Não dá provimento** Data da Reunião do Executivo **2004/07/07**

Fundamentação A pretensão não se enquadra nos objectivos genéricos de ordenamento do Concelho, constantes na proposta de revisão do Plano Director Municipal, no que se refere em concreto à necessidade de salvaguardar áreas para equipamentos, enquanto garante da qualidade de vida das populações.

Sugestões / Exposições decididas em sede da discussão das Freguesias

N.º de Entrada - CMTV 10378 L.D.2.5 **Data de entrada - CMTV** 21-04-2004 **N.º de Exposição** **420**

Identificação do requerente

Nome Jaime Faustino

Localidade Ponte Rol

Sugestão / Exposição

Sintese Pretende-se retirar a classificação de Reserva Ecológica Nacional na sua parcela, para incluir em área urbana/urbanizável parte da mesma, a fim de permitir a construção de moradia unifamiliar para descendente.

Identificação do prédio

Freguesia Ponte do Rol

Denominação Rua Arcinda Soares

Secção Cadastral H Artigo N.º

Decisão Final

Deliberação **Não dá provimento** Data da Reunião do Executivo **2004/07/14**

Fundamentação A parcela encontra-se integralmente abrangida por servidões legais em vigor (Reserva Ecológica Nacional), e a sua reclassificação não se enquadra nos objectivos genéricos de ordenamento do Concelho, constantes na proposta de revisão do Plano Director Municipal na medida em que contraria o princípio da contenção da dispersão urbana.

N.º de Entrada - CMTV 10386 L.D.2.5 **Data de entrada - CMTV** 21-04-2004 **N.º de Exposição** **421**

Identificação do requerente

Nome Ana Luisa Martins Faustino

Localidade Gibraltar

Sugestão / Exposição

Sintese Pretende-se incluir em área urbana/urbanizável a parcela, a fim de permitir a construção de moradia unifamiliar.

Identificação do prédio

Freguesia São Pedro e Santiago

Denominação Serra

Secção Cadastral CC Artigo N.º 055

Decisão Final

Deliberação **Não dá provimento** Data da Reunião do Executivo **2004/07/16**

Fundamentação A pretensão não se enquadra nos objectivos genéricos de ordenamento do Concelho, constantes na proposta de revisão do Plano Director Municipal, na medida em que a reclassificação pretendida prejudica a coerência global do perímetro urbano.

N.º de Entrada - CMTV 10390 L.D.2.5 **Data de entrada - CMTV** 21-04-2004 **N.º de Exposição** **422**

Identificação do requerente

Nome Maria da Luz Correia Aniceto Faria

Localidade Torres Vedras

Sugestão / Exposição

Sintese Pretende-se incluir em área urbana/urbanizável a totalidade da parcela, a fim de permitir a construção de moradia unifamiliar para descendente.

Identificação do prédio

Freguesia São Pedro e Santiago

Denominação Aldeia Nova

Secção Cadastral N Artigo N.º 004

Decisão Final

Deliberação **Dá provimento** Data da Reunião do Executivo **2004/07/16**

Fundamentação A pretensão enquadra-se nos objectivos genéricos de ordenamento do Concelho, constantes na proposta de revisão do Plano Director Municipal.

Sugestões / Exposições decididas em sede da discussão das Freguesias

N.º de Entrada - CMTV 10398 L.D.2.5 **Data de entrada - CMTV** 21-04-2004 **N.º de Exposição** **423**

Identificação do requerente

Nome Filomena Maria Franco Gomes

Localidade Silveira

Sugestão / Exposição

Sintese Pretende-se incluir em área urbana/urbanizável a totalidade da parcela.

Identificação do prédio

Freguesia Silveira

Denominação Casal Mineiro

Secção Cadastral M Artigo N.º 054

Decisão Final

Deliberação **Não dá provimento** Data da Reunião do Executivo **2004/07/21**

Fundamentação A parcela encontra-se abrangida por servidões legais em vigor (Reserva Agrícola Nacional), e a sua reclassificação não se enquadra nos objectivos genéricos de ordenamento do Concelho, constantes na proposta de revisão do Plano Director Municipal na medida em que contraria o princípio da contenção da dispersão urbana.

N.º de Entrada - CMTV 10399 L.D.2.5 **Data de entrada - CMTV** 21-04-2004 **N.º de Exposição** **424**

Identificação do requerente

Nome António Alves Franco

Localidade Silveira

Sugestão / Exposição

Sintese Pretende-se incluir em área urbana/urbanizável parte da parcela.

Identificação do prédio

Freguesia Silveira

Denominação Quinta da Areia

Secção Cadastral O Artigo N.º 055

Decisão Final

Deliberação **Não dá provimento** Data da Reunião do Executivo **2004/07/21**

Fundamentação O executivo reconhece que a reclamação tem pertinência, porém, tratando-se de terrenos abrangidos pela Reserva Agrícola Nacional a alteração de classificação não depende deste órgão.

N.º de Entrada - CMTV 10426 L.D.2.5 **Data de entrada - CMTV** 21-04-2004 **N.º de Exposição** **425**

Identificação do requerente

Nome Filomena de Jesus Reis da Silva

Localidade Ribeira de Pedrulhos

Sugestão / Exposição

Sintese Pretende-se incluir em área urbana/urbanizável parte da parcela, a fim de permitir a construção de moradia unifamiliar para descendente.

Identificação do prédio

Freguesia Santa Maria e São Miguel

Denominação Pelicana

Secção Cadastral F Artigo N.º 006

Decisão Final

Deliberação **Não dá provimento** Data da Reunião do Executivo **2004/07/16**

Fundamentação A pretensão não se enquadra nos objectivos genéricos de ordenamento do Concelho, constantes na proposta de revisão do Plano Director Municipal, na medida em que a parcela se encontra afastada de qualquer perímetro urbano e a sua reclassificação contraria o princípio da contenção da dispersão urbana.

Sugestões / Exposições decididas em sede da discussão das Freguesias

N.º de Entrada - CMTV 10489 L.D.2.5 **Data de entrada - CMTV** 21-04-2004 **N.º de Exposição** **426**

Identificação do requerente

Nome Julio Roque de Carvalho

Localidade Casal das Gentias de Cima

Sugestão / Exposição	Identificação do prédio
Sintese: Pretende-se incluir em área urbana/urbanizável a totalidade da parcela, a fim de proceder a destaque.	Freguesia: São Pedro da Cadeira Denominação: Arneiro do Casal Covas Secção Cadastral: L Artigo N.º: 002

Decisão Final

Deliberação **Não dá provimento** Data da Reunião do Executivo **2004/07/14**

Fundamentação A pretensão não se enquadra nos objectivos genéricos de ordenamento do Concelho, constantes na proposta de revisão do Plano Director Municipal, na medida em que a parcela já dispõe de área de edificação dispersa, e a reclassificação da totalidade da parcela para área urbana/urbanizável contraria o principio do não desenvolvimento linear dos perímetros urbanos.

N.º de Entrada - CMTV 10509 L.D.2.5 **Data de entrada - CMTV** 22-04-2004 **N.º de Exposição** **427**

Identificação do requerente

Nome Maria dos Santos Onofre

Localidade Bomnbardeira

Sugestão / Exposição	Identificação do prédio
Sintese: Pretende-se incluir em área urbana/urbanizável a parcela, a fim de permitir a construção de moradias unifamiliares para descendentes.	Freguesia: A-dos-Cunhados Denominação: Casal da Bica Secção Cadastral: II Artigo N.º: 007

Decisão Final

Deliberação **Não dá provimento** Data da Reunião do Executivo **2004/07/21**

Fundamentação A pretensão não se enquadra nos objectivos genéricos de ordenamento do Concelho, constantes na proposta de revisão do Plano Director Municipal, na medida em que a reclassificação pretendida prejudica a coerência global do perímetro urbano.

N.º de Entrada - CMTV 10510 L.D.2.5 **Data de entrada - CMTV** 22-04-2004 **N.º de Exposição** **428**

Identificação do requerente

Nome Mário dos Santos Onofre

Localidade Bombardeira

Sugestão / Exposição	Identificação do prédio
Sintese: Pretende-se incluir em área urbana/urbanizável a parcela, a fim de permitir a construção de moradia unifamiliar.	Freguesia: A-dos-Cunhados Denominação: Terra do Moinho Secção Cadastral: JJ Artigo N.º: 061

Decisão Final

Deliberação **Não dá provimento** Data da Reunião do Executivo **2004/07/21**

Fundamentação A pretensão não se enquadra nos objectivos genéricos de ordenamento do Concelho, constantes na proposta de revisão do Plano Director Municipal, na medida em que a reclassificação promove o desenvolvimento linear do perímetro urbano, prejudicando a sua coerência global.

Sugestões / Exposições decididas em sede da discussão das Freguesias

N.º de Entrada - CMTV 10512 L.D.2.5 **Data de entrada - CMTV** 22-04-2004 **N.º de Exposição** **429**

Identificação do requerente

Nome Maximina de Jesus

Localidade Casalinhso de Alfaiata

Sugestão / Exposição	Identificação do prédio
Sintese: Pretende-se incluir em área urbana/urbanizável a parcela, a fim de permitir a construção de duas moradias unifamiliares para descendentes.	Freguesia: Silveira Denominação: Cabeço Monte Guihão Secção Cadastral: J Artigo N.º: 121

Decisão Final

Deliberação **Não dá provimento** Data da Reunião do Executivo **2004/07/21**

Fundamentação A pretensão não se enquadra nos objectivos genéricos de ordenamento do Concelho, constantes na proposta de revisão do Plano Director Municipal, na medida em que a reclassificação pretendida prejudica a coerência global do perímetro urbano.

N.º de Entrada - CMTV 10515 L.D.2.5 **Data de entrada - CMTV** 22-04-2004 **N.º de Exposição** **430**

Identificação do requerente

Nome Bernardino Conceição Nicolau

Localidade Lisboa

Sugestão / Exposição	Identificação do prédio
Sintese: Pretende-se incluir em área urbana/urbanizável a parcela.	Freguesia: A-dos-Cunhados Denominação: Casal dos Barbadinhos Secção Cadastral: TT Artigo N.º: 047

Decisão Final

Deliberação **Não dá provimento** Data da Reunião do Executivo **2004/07/21**

Fundamentação A pretensão não se enquadra nos objectivos genéricos de ordenamento do Concelho, constantes na proposta de revisão do Plano Director Municipal, na medida em que a parcela se encontra afastada de qualquer perímetro urbano e a sua reclassificação contraria o princípio da contenção da dispersão urbana.

N.º de Entrada - CMTV 10518 L.D.2.5 **Data de entrada - CMTV** 22-04-2004 **N.º de Exposição** **431**

Identificação do requerente

Nome José Jorge Ribeiro Bernardes

Localidade Freiria

Sugestão / Exposição	Identificação do prédio
Sintese: Pretende-se incluir em área urbana/urbanizável parte da parcela, a fim de permitir a construção de moradia unifamiliar para descendente.	Freguesia: Freiria Denominação: Ulmeirada Secção Cadastral: H Artigo N.º: 014

Decisão Final

Deliberação **Não dá provimento** Data da Reunião do Executivo **2004/07/09**

Fundamentação A parcela encontra-se abrangida por servidões legais em vigor (Reserva Agrícola Nacional e Reserva Ecológica Nacional), e a sua reclassificação não se enquadra nos objectivos genéricos de ordenamento do Concelho, constantes na proposta de revisão do Plano Director Municipal na medida em que contraria o princípio da contenção da dispersão urbana.

Sugestões / Exposições decididas em sede da discussão das Freguesias

N.º de Entrada - CMTV 10524 L.D.2.5 **Data de entrada - CMTV** 22-04-2004 **N.º de Exposição** **432**

Identificação do requerente

Nome José Manuel dos Santos Araújo

Localidade Palhagueiras

Sugestão / Exposição

Sintese Pretende-se incluir em área urbana/urbanizável a totalidade da parcela.

Identificação do prédio

Freguesia São Pedro e Santiago

Denominação Casal das Palhagueiras

Secção Cadastral A Artigo N.º 025

Decisão Final

Deliberação **Dá provimento parcial** Data da Reunião do Executivo **2004/07/23**

Fundamentação A pretensão é deferida parcialmente mediante o alargamento da faixa urbanizável para 50 metros, na medida em que se enquadra nos objectivos genéricos de ordenamento do Concelho, constantes na proposta de revisão do Plano Director Municipal.

N.º de Entrada - CMTV 10529 L.D.2.5 **Data de entrada - CMTV** 22-04-2004 **N.º de Exposição** **433**

Identificação do requerente

Nome António Miguel Roque Antunes

Localidade Casalinhos de Alfaiata

Sugestão / Exposição

Sintese Pretende-se incluir em área urbana/urbanizável a parcela, a fim de permitir a construção de moradias unifamiliares para descendentes.

Identificação do prédio

Freguesia Silveira

Denominação Belém

Secção Cadastral X Artigo N.º 068

Decisão Final

Deliberação **Não dá provimento** Data da Reunião do Executivo **2004/07/21**

Fundamentação A pretensão não se enquadra nos objectivos genéricos de ordenamento do Concelho, constantes na proposta de revisão do Plano Director Municipal, na medida em que a reclassificação pretendida prejudica a coerência global do perímetro urbano e ainda pelo facto de a parcela se encontrar parcialmente abrangida por servidões legais em vigor (Reserva Ecológica Nacional).

N.º de Entrada - CMTV 10530 L.D.2.5 **Data de entrada - CMTV** 22-04-2004 **N.º de Exposição** **434**

Identificação do requerente

Nome João Gomes

Localidade Vale da Borra

Sugestão / Exposição

Sintese Pretende-se incluir em área urbana/urbanizável a restante área da parcela.

Identificação do prédio

Freguesia A-dos-Cunhados

Denominação Casal do Vale da Borra

Secção Cadastral B Artigo N.º 033

Decisão Final

Deliberação **Não dá provimento** Data da Reunião do Executivo **2004/07/21**

Fundamentação A pretensão não se enquadra nos objectivos genéricos de ordenamento do Concelho, constantes na proposta de revisão do Plano Director Municipal, na medida em que a parcela já dispõe de área urbana/urbanizável, e a ampliação desta classificação contraria o princípio da contenção da dispersão urbana.

Sugestões / Exposições decididas em sede da discussão das Freguesias

N.º de Entrada - CMTV 10531 L.D.2.5 **Data de entrada - CMTV** 22-04-2004 **N.º de Exposição** **435**

Identificação do requerente

Nome Álvaro da Costa

Localidade Torres Vedras

Sugestão / Exposição

Sintese Pretende-se incluir em área urbana/urbanizável a totalidade da parcela.

Identificação do prédio

Freguesia São Pedro e Santiago

Denominação Painel

Secção Cadastral DD Artigo N.º 072

Decisão Final

Deliberação **Não dá provimento** Data da Reunião do Executivo **2004/07/16**

Fundamentação A pretensão não se enquadra nos objectivos genéricos de ordenamento do Concelho, constantes na proposta de revisão do Plano Director Municipal, na medida em que a parcela já dispõe de área urbana/urbanizável, e a ampliação desta classificação prejudica a coerência global do perímetro urbano.

N.º de Entrada - CMTV 10532 L.D.2.5 **Data de entrada - CMTV** 22-04-2004 **N.º de Exposição** **436**

Identificação do requerente

Nome José Augusto dos Santos

Localidade Bombardeira

Sugestão / Exposição

Sintese Pretende-se ampliar a área urbana disponível, a fim de permitir a ampliação da construção existente.

Identificação do prédio

Freguesia A-dos-Cunhados

Denominação Terra do Poço

Secção Cadastral JJ Artigo N.º 045

Decisão Final

Deliberação **Dá provimento** Data da Reunião do Executivo **2004/07/23**

Fundamentação A pretensão enquadra-se nos objectivos genéricos de ordenamento do Concelho, constantes na proposta de revisão do Plano Director Municipal.

N.º de Entrada - CMTV 10533 L.D.2.5 **Data de entrada - CMTV** 22-04-2004 **N.º de Exposição** **437**

Identificação do requerente

Nome João Gomes

Localidade Vale da Borra

Sugestão / Exposição

Sintese Pretende-se incluir em área industrial a totalidade da parcela ou em alternativa, reclassificar como urbano/urbanizável a parte a Norte do caminho.

Identificação do prédio

Freguesia A-dos-Cunhados

Denominação Vale da Borra

Secção Cadastral C Artigo N.º 021

Decisão Final

Deliberação **Não dá provimento** Data da Reunião do Executivo **2004/07/21**

Fundamentação A pretensão não se enquadra nos objectivos genéricos de ordenamento do Concelho, constantes na proposta de revisão do Plano Director Municipal, na medida em que contraria os critérios de estruturação da actividade industrial e o princípio do não desenvolvimento linear dos perímetros urbanos.

Sugestões / Exposições decididas em sede da discussão das Freguesias

N.º de Entrada - CMTV 10534 L.D.2.5 **Data de entrada - CMTV** 22-04-2004 **N.º de Exposição** **438**

Identificação do requerente

Nome Carlos Manuel Feliciano Ferreira

Localidade Feliteira

Sugestão / Exposição	Identificação do prédio
Sintese: Pretende-se incluir em área urbana/urbanizável a parcela, a fim de permitir a construção de moradias unifamiliares para descendentes.	Freguesia: Dois Portos Denominação: Vinha da Cruz Secção Cadastral: QQ Artigo N.º: 013

Decisão Final

Deliberação **Não dá provimento** Data da Reunião do Executivo **2004/07/07**

Fundamentação A parcela encontra-se abrangida por servidões legais em vigor (Reserva Agrícola Nacional), e a sua reclassificação não se enquadra nos objectivos genéricos de ordenamento do Concelho, constantes na proposta de revisão do Plano Director Municipal na medida em que contraria o princípio da contenção da dispersão urbana.

N.º de Entrada - CMTV 10535 L.D.2.5 **Data de entrada - CMTV** 22-04-2004 **N.º de Exposição** **439**

Identificação do requerente

Nome Gualter Nuno Gomes Bernardes

Localidade Freiria

Sugestão / Exposição	Identificação do prédio
Sintese: Pretende-se incluir em área urbana/urbanizável parte da parcela, a fim de permitir a construção de moradia própria.	Freguesia: Freiria Denominação: Baladoura Secção Cadastral: H Artigo N.º: 015

Decisão Final

Deliberação **Não dá provimento** Data da Reunião do Executivo **2004/07/09**

Fundamentação A pretensão não se enquadra nos objectivos genéricos de ordenamento do Concelho, constantes na proposta de revisão do Plano Director Municipal, na medida em que a parcela se encontra afastada de qualquer perímetro urbano e a sua reclassificação contraria o princípio da contenção da dispersão urbana.

N.º de Entrada - CMTV 10536 L.D.2.5 **Data de entrada - CMTV** 22-04-2004 **N.º de Exposição** **440**

Identificação do requerente

Nome Duna Azul - Empreendimentos Turístico, Lda

Localidade Torres Vedras

Sugestão / Exposição	Identificação do prédio
Sintese: Pretende-se manter a classificação do PDM de 1995, a fim de poder desenvolver projecto de empreendimento turistico.	Freguesia: Silveira Denominação: Secção Cadastral: 0000 Artigo N.º:

Decisão Final

Deliberação **Não dá provimento** Data da Reunião do Executivo **2004/07/21**

Fundamentação A pretensão não se enquadra nos objectivos genéricos de ordenamento do Concelho, constantes na proposta de revisão do Plano Director Municipal, na medida em que a reclassificação pretendida contraria o princípio da marcação de áreas turísticas para o concelho. Contudo, a actual classificação não compromete a realização do empreendimento, desde que salvaguardadas as condições do regime de excepção, relativo a empreendimentos turisticos, descrito no regulamento do plano e salvaguardadas as

Sugestões / Exposições decididas em sede da discussão das Freguesias

N.º de Entrada - CMTV 10537 L.D.2.5 **Data de entrada - CMTV** 22-04-2004 **N.º de Exposição** **441**

Identificação do requerente

Nome João Gomes

Localidade Vale da Borra

Sugestão / Exposição

Sintese Pretende-se incluir em área industrial a totalidade da parcela.

Identificação do prédio

Freguesia Campelos

Denominação Amieirinha

Secção Cadastral Q Artigo N.º 060

Decisão Final

Deliberação **Não dá provimento** Data da Reunião do Executivo **2004/06/30**

Fundamentação A pretensão não se enquadra nos objectivos genéricos de ordenamento do Concelho, constantes na proposta de revisão do Plano Director Municipal, na medida em que a reclassificação pretendida prejudica a coerência global do perímetro industrial.

N.º de Entrada - CMTV 10538 L.D.2.5 **Data de entrada - CMTV** 22-04-2004 **N.º de Exposição** **442**

Identificação do requerente

Nome João Gomes

Localidade Vale da Borra

Sugestão / Exposição

Sintese Pretende-se incluir em área industrial a totalidade da parcela.

Identificação do prédio

Freguesia Campelos

Denominação Amieirinha Pequena

Secção Cadastral Q Artigo N.º 059

Decisão Final

Deliberação **Não dá provimento** Data da Reunião do Executivo **2004/06/30**

Fundamentação A pretensão não se enquadra nos objectivos genéricos de ordenamento do Concelho, constantes na proposta de revisão do Plano Director Municipal, na medida em que a reclassificação pretendida prejudica a coerência global do perímetro industrial.

N.º de Entrada - CMTV 10539 L.D.2.5 **Data de entrada - CMTV** 22-04-2004 **N.º de Exposição** **443**

Identificação do requerente

Nome João Gomes

Localidade Vale da Borra

Sugestão / Exposição

Sintese Pretende-se incluir em área industrial a totalidade da parcela.

Identificação do prédio

Freguesia Campelos

Denominação Vale Tábua

Secção Cadastral Q Artigo N.º 061

Decisão Final

Deliberação **Não dá provimento** Data da Reunião do Executivo **2004/06/30**

Fundamentação A pretensão não se enquadra nos objectivos genéricos de ordenamento do Concelho, constantes na proposta de revisão do Plano Director Municipal, na medida em que a reclassificação pretendida prejudica a coerência global do perímetro industrial.

Sugestões / Exposições decididas em sede da discussão das Freguesias

N.º de Entrada - CMTV 10540 L.D.2.5 **Data de entrada - CMTV** 22-04-2004 **N.º de Exposição** **444**

Identificação do requerente

Nome João Braz Onofre

Localidade Bombardeira

Sugestão / Exposição

Sintese Pretende-se incluir em área urbana/urbanizável a parcela.

Identificação do prédio

Freguesia A-dos-Cunhados

Denominação Barrinhos

Secção Cadastral TT Artigo N.º 056

Decisão Final

Deliberação **Não dá provimento** Data da Reunião do Executivo **2004/07/21**

Fundamentação A parcela encontra-se abrangida por servidões legais em vigor (Reserva Agrícola Nacional), e a sua reclassificação não se enquadra nos objectivos genéricos de ordenamento do Concelho, constantes na proposta de revisão do Plano Director Municipal na medida em que prejudica a coerência global do perímetro urbano.

N.º de Entrada - CMTV 10616 L.D.2.5 **Data de entrada - CMTV** 22-04-2004 **N.º de Exposição** **445**

Identificação do requerente

Nome Toitorres Imobiliária, S.A.

Localidade Torres Vedras

Sugestão / Exposição

Sintese Pretende incluir a totalidade do prédio em área industrial (IO 137/03).

Identificação do prédio

Freguesia São Pedro e Santiago

Denominação Casal Bernardo

Secção Cadastral N Artigo N.º

Decisão Final

Deliberação **Dá provimento** Data da Reunião do Executivo **2004/07/16**

Fundamentação A pretensão enquadra-se nos objectivos genéricos de ordenamento do Concelho, constantes na proposta de revisão do Plano Director Municipal.

N.º de Entrada - CMTV 10618 L.D.2.5 **Data de entrada - CMTV** 22-04-2004 **N.º de Exposição** **446**

Identificação do requerente

Nome Toitorres Imobiliária, S.A.

Localidade Torres Vedras

Sugestão / Exposição

Sintese Pretende incluir em área industrial.

Identificação do prédio

Freguesia São Pedro e Santiago

Denominação Casal Bernardo

Secção Cadastral N Artigo N.º 017

Decisão Final

Deliberação **Dá provimento** Data da Reunião do Executivo **2004/07/14**

Fundamentação A pretensão enquadra-se nos objectivos genéricos de ordenamento do Concelho, constantes na proposta de revisão do Plano Director Municipal.

Sugestões / Exposições decididas em sede da discussão das Freguesias

N.º de Entrada - CMTV 10623 L.D.2.5 **Data de entrada - CMTV** 22-04-2004 **N.º de Exposição** **447**

Identificação do requerente

Nome António Maria da Silva Ferreira Nunes

Localidade Torres Vedras

Sugestão / Exposição

Sintese Pretende-se incluir em área urbana/urbanizável a totalidade da parcela.

Identificação do prédio

Freguesia Santa Maria e São Miguel

Denominação Vinha do Carril

Secção Cadastral L1 Artigo N.º 064

Decisão Final

Deliberação **Não dá provimento** Data da Reunião do Executivo **2004/07/16**

Fundamentação A pretensão não se enquadra nos objectivos genéricos de ordenamento do Concelho, constantes na proposta de revisão do Plano Director Municipal, na medida em que a parcela se encontra afastada de qualquer perímetro urbano e a sua reclassificação contraria o princípio da contenção da dispersão urbana.

N.º de Entrada - CMTV 10624 L.D.2.5 **Data de entrada - CMTV** 22-04-2004 **N.º de Exposição** **448**

Identificação do requerente

Nome António Maria da Silva Ferreira Nunes

Localidade Torres Vedras

Sugestão / Exposição

Sintese Pretende-se incluir em área urbana/urbanizável a totalidade da parcela.

Identificação do prédio

Freguesia Santa Maria e São Miguel

Denominação Enxofral

Secção Cadastral L1 Artigo N.º 063

Decisão Final

Deliberação **Não dá provimento** Data da Reunião do Executivo **2004/07/16**

Fundamentação A pretensão não se enquadra nos objectivos genéricos de ordenamento do Concelho, constantes na proposta de revisão do Plano Director Municipal, na medida em que a parcela se encontra afastada de qualquer perímetro urbano e a sua reclassificação contraria o princípio da contenção da dispersão urbana.

N.º de Entrada - CMTV 10627 L.D.2.5 **Data de entrada - CMTV** 22-04-2004 **N.º de Exposição** **449**

Identificação do requerente

Nome Toitorres Imobiliária, S.A.

Localidade Torres Vedras

Sugestão / Exposição

Sintese Pretende-se incluir em área urbana/urbanizável a totalidade da parcela.

Identificação do prédio

Freguesia Matacães

Denominação Calvário

Secção Cadastral J Artigo N.º 037

Decisão Final

Deliberação **Dá provimento** Data da Reunião do Executivo **2004/07/02**

Fundamentação A pretensão enquadra-se nos objectivos genéricos de ordenamento do Concelho, constantes na proposta de revisão do Plano Director Municipal.

Sugestões / Exposições decididas em sede da discussão das Freguesias

N.º de Entrada - CMTV 10628 L.D.2.5 **Data de entrada - CMTV** 22-04-2004 **N.º de Exposição** **450**

Identificação do requerente

Nome Toitorres Imobiliária, S.A.

Localidade Torres Vedras

Sugestão / Exposição

Sintese Pretende-se incluir em área urbana/urbanizável a totalidade da parcela.

Identificação do prédio

Freguesia Matacães

Denominação Calvário

Secção Cadastral J Artigo N.º 049

Decisão Final

Deliberação **Dá provimento** Data da Reunião do Executivo **2004/07/02**

Fundamentação A pretensão enquadra-se nos objectivos genéricos de ordenamento do Concelho, constantes na proposta de revisão do Plano Director Municipal.

N.º de Entrada - CMTV 10629 L.D.2.5 **Data de entrada - CMTV** 22-04-2004 **N.º de Exposição** **451**

Identificação do requerente

Nome Toitorres Imobiliária, S.A.

Localidade Torres Vedras

Sugestão / Exposição

Sintese Pretende-se incluir em área urbana/urbanizável a totalidade da parcela.

Identificação do prédio

Freguesia Matacães

Denominação Calvário

Secção Cadastral J Artigo N.º 038

Decisão Final

Deliberação **Não dá provimento** Data da Reunião do Executivo **2004/07/02**

Fundamentação A pretensão não se enquadra nos objectivos genéricos de ordenamento do Concelho, constantes na proposta de revisão do Plano Director Municipal, na medida em que a reclassificação pretendida prejudica a coerência global do perímetro urbano e contraria o princípio da contensão da dispersão urbana.

N.º de Entrada - CMTV 10631 L.D.2.5 **Data de entrada - CMTV** 22-04-2004 **N.º de Exposição** **452**

Identificação do requerente

Nome Toitorres Imobiliária, S.A.

Localidade Torres Vedras

Sugestão / Exposição

Sintese Pretende-se incluir em área urbana/urbanizável a totalidade da parcela.

Identificação do prédio

Freguesia Matacães

Denominação Calvário

Secção Cadastral J Artigo N.º 039

Decisão Final

Deliberação **Dá provimento** Data da Reunião do Executivo **2004/07/02**

Fundamentação A pretensão enquadra-se nos objectivos genéricos de ordenamento do Concelho, constantes na proposta de revisão do Plano Director Municipal.

Sugestões / Exposições decididas em sede da discussão das Freguesias

N.º de Entrada - CMTV 10633 L.D.2.5 **Data de entrada - CMTV** 22-04-2004 **N.º de Exposição** **453**

Identificação do requerente

Nome António Maria da Silva Ferreira Nunes

Localidade Torres Vedras

Sugestão / Exposição

Sintese Pretende-se incluir em área urbana/urbanizável a totalidade da parcela.

Identificação do prédio

Freguesia Santa Maria e São Miguel

Denominação Terra das Nicas

Secção Cadastral L1 Artigo N.º 062

Decisão Final

Deliberação **Não dá provimento** Data da Reunião do Executivo **2004/07/16**

Fundamentação A pretensão não se enquadra nos objectivos genéricos de ordenamento do Concelho, constantes na proposta de revisão do Plano Director Municipal, na medida em que a parcela se encontra afastada de qualquer perímetro urbano e a sua reclassificação contraria o princípio da contenção da dispersão urbana.

N.º de Entrada - CMTV 10640 L.D.2.5 **Data de entrada - CMTV** 22-04-2004 **N.º de Exposição** **454**

Identificação do requerente

Nome Maria Alice Ferreira Nunes e Herdeiros

Localidade Ribeira de Matacães

Sugestão / Exposição

Sintese Pretende-se incluir em área urbana/urbanizável a parcela, a fim de permitir uma operação de Loteamento.

Identificação do prédio

Freguesia Matacães

Denominação Vale

Secção Cadastral J Artigo N.º 018

Decisão Final

Deliberação **Não dá provimento** Data da Reunião do Executivo **2004/07/02**

Fundamentação A parcela encontra-se abrangida por servidões legais em vigor (Reserva Agrícola Nacional e Reserva Ecológica Nacional), e a sua reclassificação não se enquadra nos objectivos genéricos de ordenamento do Concelho, constantes na proposta de revisão do Plano Director Municipal na medida em que prejudica a coerência global do perímetro urbano e contraria o princípio da contenção da dispersão urbana.

N.º de Entrada - CMTV 10665 L.D.2.5 **Data de entrada - CMTV** 22-04-2004 **N.º de Exposição** **455**

Identificação do requerente

Nome Ludgero Luis Bernardes Martinho

Localidade Murteira

Sugestão / Exposição

Sintese Pretende-se incluir em área urbana/urbanizável parte da parcela, a fim de permitir a construção de moradia própria.

Identificação do prédio

Freguesia Freiria

Denominação Fazenda da Murteira

Secção Cadastral D Artigo N.º 030

Decisão Final

Deliberação **Não dá provimento** Data da Reunião do Executivo **2004/07/09**

Fundamentação A parcela encontra-se abrangida por servidões legais em vigor (Reserva Agrícola Nacional e Reserva Ecológica Nacional), e a sua reclassificação não se enquadra nos objectivos genéricos de ordenamento do Concelho, constantes na proposta de revisão do Plano Director Municipal na medida em que contraria o princípio da contenção da dispersão urbana.

Sugestões / Exposições decididas em sede da discussão das Freguesias

N.º de Entrada - CMTV 10667 L.D.2.5 **Data de entrada - CMTV** 22-04-2004 **N.º de Exposição** **456**

Identificação do requerente

Nome João Paulo dos Santos Zeferino

Localidade Torres Vedras

Sugestão / Exposição

Sintese Pretende-se incluir em área urbana/urbanizável a totalidade das parcelas.

Identificação do prédio

Freguesia Turcifal

Denominação Gregório e Pires

Secção Cadastral CC Artigo N.º 047

Decisão Final

Deliberação **Não dá provimento** Data da Reunião do Executivo **2004/07/07**

Fundamentação A pretensão não se enquadra nos objectivos genéricos de ordenamento do Concelho, constantes na proposta de revisão do Plano Director Municipal, na medida em que a reclassificação pretendida prejudica a coerência global do perímetro urbano.

N.º de Entrada - CMTV 10704 L.D.2.5 **Data de entrada - CMTV** 23-04-2004 **N.º de Exposição** **457**

Identificação do requerente

Nome Quitéria da Salvação Jorge

Localidade Maxial

Sugestão / Exposição

Sintese Pretende-se incluir em área urbana/urbanizável a totalidade da parcela.

Identificação do prédio

Freguesia Maxial

Denominação Serrado

Secção Cadastral CC Artigo N.º 018

Decisão Final

Deliberação **Não dá provimento** Data da Reunião do Executivo **2004/06/30**

Fundamentação A parcela encontra-se abrangida por servidões legais em vigor (Reserva Agrícola Nacional e Reserva Ecológica Nacional), e a sua reclassificação não se enquadra nos objectivos genéricos de ordenamento do Concelho, constantes na proposta de revisão do Plano Director Municipal na medida em que contraria o princípio da contenção da dispersão urbana.

N.º de Entrada - CMTV 10706 L.D.2.5 **Data de entrada - CMTV** 23-04-2004 **N.º de Exposição** **458**

Identificação do requerente

Nome Blocotorres - Empreendimentos Imobiliários, Lda

Localidade Torres Vedras

Sugestão / Exposição

Sintese Pretende reclassificar parte da parcela para área urbana/urbanizável

Identificação do prédio

Freguesia Carvoeira

Denominação Nogueiras

Secção Cadastral K Artigo N.º 109

Decisão Final

Deliberação **Não dá provimento** Data da Reunião do Executivo **2004/07/02**

Fundamentação A pretensão não se enquadra nos objectivos genéricos de ordenamento do Concelho, constantes na proposta de revisão do Plano Director Municipal, na medida em que a reclassificação pretendida prejudica a coerência global do perímetro urbano.

Sugestões / Exposições decididas em sede da discussão das Freguesias

N.º de Entrada - CMTV 10711 L.D.2.5 **Data de entrada - CMTV** 23-04-2004 **N.º de Exposição** **459**

Identificação do requerente

Nome José Manuel Cristóvão

Localidade Carvoeira

Sugestão / Exposição	Identificação do prédio
Sintese: Pretende-se incluir em área urbana/urbanizável parte da parcela.	Freguesia: Carvoeira Denominação: Outeirão Secção Cadastral: K Artigo N.º: 102

Decisão Final

Deliberação **Não dá provimento** Data da Reunião do Executivo **2004/07/02**

Fundamentação A pretensão não se enquadra nos objectivos genéricos de ordenamento do Concelho, constantes na proposta de revisão do Plano Director Municipal, na medida em que a reclassificação pretendida prejudica a coerência global do perímetro urbano.

N.º de Entrada - CMTV 10712 L.D.2.5 **Data de entrada - CMTV** 23-04-2004 **N.º de Exposição** **460**

Identificação do requerente

Nome Henrique Miguel Franco

Localidade Póvoa de Penafirme

Sugestão / Exposição	Identificação do prédio
Sintese: Pretende-se incluir em área industrial a parcela.	Freguesia: A-dos-Cunhados Denominação: Póvoa de Além Secção Cadastral: QQ Artigo N.º: 109

Decisão Final

Deliberação **Não dá provimento** Data da Reunião do Executivo **2004/07/21**

Fundamentação A pretensão não se enquadra nos objectivos genéricos de ordenamento do Concelho, constantes na proposta de revisão do Plano Director Municipal, no que se refere em concreto à estruturação da actividade industrial.

N.º de Entrada - CMTV 10713 L.D.2.5 **Data de entrada - CMTV** 23-04-2004 **N.º de Exposição** **461**

Identificação do requerente

Nome Aurélio João Reis Francisco

Localidade Cova da Moura

Sugestão / Exposição	Identificação do prédio
Sintese: Pretende-se incluir em área urbana/urbanizável a parcela, a fim de permitir a construção de moradia unifamiliar.	Freguesia: Ventosa Denominação: Carreiras Secção Cadastral: M Artigo N.º: 012

Decisão Final

Deliberação **Não dá provimento** Data da Reunião do Executivo **2004/07/09**

Fundamentação A pretensão não se enquadra nos objectivos genéricos de ordenamento do Concelho, constantes na proposta de revisão do Plano Director Municipal, na medida em que a reclassificação promove o desenvolvimento linear do perímetro urbano, prejudicando a sua coerência global.

Sugestões / Exposições decididas em sede da discussão das Freguesias

N.º de Entrada - CMTV 10715 L.D.2.5 **Data de entrada - CMTV** 23-04-2004 **N.º de Exposição** **462**

Identificação do requerente

Nome Jorge Manuel Oliveira Francisco

Localidade Pedra

Sugestão / Exposição

Sintese Pretende-se incluir em área urbana/urbanizável a parcela, a fim de permitir a construção de moradia unifamiliar.

Identificação do prédio

Freguesia Ventosa

Denominação Terra da Fonte

Secção Cadastral J Artigo N.º 075

Decisão Final

Deliberação **Não dá provimento** Data da Reunião do Executivo **2004/07/09**

Fundamentação A parcela encontra-se abrangida por servidões legais em vigor (Reserva Agrícola Nacional), e a sua reclassificação não se enquadra nos objectivos genéricos de ordenamento do Concelho, constantes na proposta de revisão do Plano Director Municipal na medida em que contraria o princípio da contenção da dispersão urbana.

N.º de Entrada - CMTV 10716 L.D.2.5 **Data de entrada - CMTV** 23-04-2004 **N.º de Exposição** **463**

Identificação do requerente

Nome Helder Aniceto Correia

Localidade Torres Vedras

Sugestão / Exposição

Sintese Pretende que seja mantida a classificação de solo do PDM95 (IL 05/02).

Identificação do prédio

Freguesia São Pedro e Santiago

Denominação Aldeia Nova

Secção Cadastral N Artigo N.º 004

Decisão Final

Deliberação **Dá provimento** Data da Reunião do Executivo **2004/07/16**

Fundamentação A pretensão enquadra-se nos objectivos genéricos de ordenamento do Concelho, constantes na proposta de revisão do Plano Director Municipal e dos critérios de ponderação da Discussão Pública.

N.º de Entrada - CMTV 10717 L.D.2.5 **Data de entrada - CMTV** 23-04-2004 **N.º de Exposição** **464**

Identificação do requerente

Nome Luis António Mendes Dias

Localidade Santa Iria de Azóia

Sugestão / Exposição

Sintese Pretende-se incluir em área urbana/urbanizável a parcela, a fim de permitir a construção de moradia unifamiliar para o próprio.

Identificação do prédio

Freguesia Silveira

Denominação Casal do Neto

Secção Cadastral F Artigo N.º 111

Decisão Final

Deliberação **Dá provimento** Data da Reunião do Executivo **2004/07/21**

Fundamentação A pretensão enquadra-se nos objectivos genéricos de ordenamento do Concelho, constantes na proposta de revisão do Plano Director Municipal.

Sugestões / Exposições decididas em sede da discussão das Freguesias

N.º de Entrada - CMTV 10733 L.D.2.5 **Data de entrada - CMTV** 23-04-2004 **N.º de Exposição** **465**

Identificação do requerente

Nome Jesuina da Luz Rodrigues

Localidade Sobreiro Curvo

Sugestão / Exposição

Sintese Pretende-se incluir em área urbana/urbanizável a parcela, a fim de permitir a construção de moradia unifamiliar.

Identificação do prédio

Freguesia A-dos-Cunhados

Denominação Covões

Secção Cadastral W Artigo N.º 023

Decisão Final

Deliberação **Não dá provimento** Data da Reunião do Executivo **2004/07/21**

Fundamentação A pretensão não se enquadra nos objectivos genéricos de ordenamento do Concelho, constantes na proposta de revisão do Plano Director Municipal, na medida em que a parcela se encontra afastada de qualquer perímetro urbano e a sua reclassificação contraria o princípio da contenção da dispersão urbana.

N.º de Entrada - CMTV 10740 L.D.2.5 **Data de entrada - CMTV** 23-04-2004 **N.º de Exposição** **466**

Identificação do requerente

Nome Joaquim Fidalgo Carvalho e outra

Localidade Reguengo Grande

Sugestão / Exposição

Sintese Pretende-se incluir em área urbana/urbanizável a parcela, a fim de permitir a construção de moradia unifamiliar.

Identificação do prédio

Freguesia São Pedro e Santiago

Denominação

Secção Cadastral RR Artigo N.º 049

Decisão Final

Deliberação **Dá provimento parcial** Data da Reunião do Executivo **2004/07/16**

Fundamentação A pretensão é deferida parcialmente mediante a reconversão de parte da propriedade para área urbana/urbanizável, para construção de moradia unifamiliar, na medida em que se enquadra nos objectivos genéricos de ordenamento do Concelho, constantes na proposta de revisão do Plano Director Municipal.

N.º de Entrada - CMTV 10755 L.D.2.5 **Data de entrada - CMTV** 23-04-2004 **N.º de Exposição** **467**

Identificação do requerente

Nome Carmen Calderon da Silva Bernardes

Localidade Torres Vedras

Sugestão / Exposição

Sintese Pretende-se incluir em área urbana/urbanizável a totalidade da parcela.

Identificação do prédio

Freguesia São Pedro e Santiago

Denominação Mina dos Frades

Secção Cadastral HH Artigo N.º 021

Decisão Final

Deliberação **Não dá provimento** Data da Reunião do Executivo **2004/07/28**

Fundamentação A pretensão não se enquadra nos objectivos genéricos de ordenamento do Concelho, constantes na proposta de revisão do Plano Director Municipal, na medida em que a reclassificação pretendida prejudica a coerência global do perímetro urbano.

Sugestões / Exposições decididas em sede da discussão das Freguesias

N.º de Entrada - CMTV 10758 L.D.2.5 **Data de entrada - CMTV** 23-04-2004 **N.º de Exposição** **468**

Identificação do requerente

Nome João Luis Brito Batalha

Localidade Bombardeira

Sugestão / Exposição

Sintese Pretende-se incluir em área urbana/urbanizável a totalidade ou parte da parcela, a fim de permitir a construção de moradia unifamiliar.

Identificação do prédio

Freguesia A-dos-Cunhados

Denominação Eirinhas

Secção Cadastral II Artigo N.º 047

Decisão Final

Deliberação **Não dá provimento** Data da Reunião do Executivo **2004/07/21**

Fundamentação A pretensão não se enquadra nos objectivos genéricos de ordenamento do Concelho, constantes na proposta de revisão do Plano Director Municipal, na medida em que a reclassificação promove o desenvolvimento linear do perímetro urbano, prejudicando a sua coerência global.

N.º de Entrada - CMTV 10768 L.D.2.5 **Data de entrada - CMTV** 23-04-2004 **N.º de Exposição** **469**

Identificação do requerente

Nome António Franco Roque

Localidade Caixeiros

Sugestão / Exposição

Sintese Pretende-se incluir em área urbana/urbanizável a parcela, a fim de permitir a construção de moradia unifamiliar.

Identificação do prédio

Freguesia Silveira

Denominação Arneiro

Secção Cadastral V Artigo N.º 035

Decisão Final

Deliberação **Não dá provimento** Data da Reunião do Executivo **2004/07/21**

Fundamentação O executivo reconhece que a reclamação tem pertinência, porém, tratando-se de terrenos abrangidos pela Reserva Ecológica Nacional, a alteração de classificação não depende deste órgão.

N.º de Entrada - CMTV 10811 L.D.2.5 **Data de entrada - CMTV** 23-04-2004 **N.º de Exposição** **470**

Identificação do requerente

Nome Maria Fernanda Lapas Luis

Localidade Maceira

Sugestão / Exposição

Sintese Pretende-se incluir em área urbana/urbanizável a totalidade da parcela.

Identificação do prédio

Freguesia A-dos-Cunhados

Denominação Casal das Mós

Secção Cadastral L Artigo N.º 052

Decisão Final

Deliberação **Não dá provimento** Data da Reunião do Executivo **2004/06/30**

Fundamentação A pretensão não se enquadra nos objectivos genéricos de ordenamento do Concelho, constantes na proposta de revisão do Plano Director Municipal, na medida em que a parcela se encontra inserida em Espaço Natural pelo que a sua reclassificação prejudica a protecção do meio ambiente e a salvaguarda do património paisagístico, histórico e cultural, bem como a coerência global do perímetro urbano.

Sugestões / Exposições decididas em sede da discussão das Freguesias

N.º de Entrada - CMTV 10826 L.D.2.5 **Data de entrada - CMTV** 26-04-2004 **N.º de Exposição** **471**

Identificação do requerente

Nome Hortorres, Lda

Localidade Sobreiro Curvo

Sugestão / Exposição

Sintese Pretende-se incluir em área urbana/urbanizável a totalidade da parcela.

Identificação do prédio

Freguesia A-dos-Cunhados

Denominação Poço Grande

Secção Cadastral EE Artigo N.º 119

Decisão Final

Deliberação **Não dá provimento** Data da Reunião do Executivo **2004/07/21**

Fundamentação A parcela encontra-se abrangida por servidões legais em vigor (Reserva Agrícola Nacional), e já dispõe de área urbana, que inclui as construções existentes, pelo que a sua reclassificação não se enquadra nos objectivos genéricos de ordenamento do Concelho, constantes na proposta de revisão do Plano Director Municipal.

N.º de Entrada - CMTV 10827 L.D.2.5 **Data de entrada - CMTV** 26-04-2004 **N.º de Exposição** **472**

Identificação do requerente

Nome José Cunha Torre

Localidade A-dos-Cunhados

Sugestão / Exposição

Sintese Pretende-se incluir em área urbana/urbanizável a parcela, a fim de permitir a construção de moradias unifamiliares para o próprio e para descendente.

Identificação do prédio

Freguesia A-dos-Cunhados

Denominação Carrascais

Secção Cadastral OO Artigo N.º 007

Decisão Final

Deliberação **Não dá provimento** Data da Reunião do Executivo **2004/07/21**

Fundamentação A pretensão não se enquadra nos objectivos genéricos de ordenamento do Concelho, constantes na proposta de revisão do Plano Director Municipal, na medida em que a reclassificação pretendida prejudica a coerência global do perímetro urbano.

N.º de Entrada - CMTV 10828 L.D.2.5 **Data de entrada - CMTV** 26-04-2004 **N.º de Exposição** **473**

Identificação do requerente

Nome Marisa Alexandra Fanha Delgado

Localidade Ribamar

Sugestão / Exposição

Sintese Pretende-se retirar a classificação de Reserva Ecológica Nacional na sua parcela, a fim de incluir em área urbana/urbanizável a parcela e assim permitir a construção de moradia unifamiliar.

Identificação do prédio

Freguesia Silveira

Denominação

Secção Cadastral A Artigo N.º

Decisão Final

Deliberação **Não dá provimento** Data da Reunião do Executivo **2004/07/21**

Fundamentação A parcela encontra-se abrangida por Plano Especial de Ordenamento do Território em vigor – Plano de Ordenamento da Orla Costeira (POOC) Alcobaça-Mafra – Resolução de Conselho de Ministros n.º 11 de 2002, publicada no D.R. n.º 14/2002, série I – B, de 17 de Janeiro do mesmo ano, e a alteração de classificação não depende deste órgão. A parcela encontra-se ainda abrangida por servidões legais em vigor (Reserva Ecológica Nacional).

Sugestões / Exposições decididas em sede da discussão das Freguesias

N.º de Entrada - CMTV 10830 L.D.2.5 **Data de entrada - CMTV** 26-04-2004 **N.º de Exposição** **474**

Identificação do requerente

Nome Alexandra Isabel Fanha Delgado

Localidade Ribamar

Sugestão / Exposição	Identificação do prédio
Sintese: Pretende-se retirar a classificação de Reserva Ecológica Nacional na sua parcela, a fim de incluir em área urbana/urbanizável a parcela e assim permitir a construção de moradia unifamiliar.	Freguesia Silveira Denominação Secção Cadastral A Artigo N.º

Decisão Final

Deliberação **Não dá provimento** Data da Reunião do Executivo **2004/07/16**

Fundamentação A parcela encontra-se abrangida por Plano Especial de Ordenamento do Território em vigor – Plano de Ordenamento da Orla Costeira (POOC) Alcobaça-Mafra – Resolução de Conselho de Ministros n.º 11 de 2002, publicada no D.R. n.º 14/2002, série I – B, de 17 de Janeiro do mesmo ano, e a alteração de classificação não depende deste órgão. A parcela encontra-se ainda abrangida por servidões legais em vigor (Reserva Ecológica Nacional).

N.º de Entrada - CMTV 10837 L.D.2.5 **Data de entrada - CMTV** 26-04-2004 **N.º de Exposição** **475**

Identificação do requerente

Nome Ana Isabel Fanha Delgado

Localidade Ribamar

Sugestão / Exposição	Identificação do prédio
Sintese: Pretende-se retirar a classificação de Reserva Ecológica Nacional na sua parcela, a fim de incluir em área urbana/urbanizável a parcela e assim permitir a construção de moradia unifamiliar.	Freguesia Silveira Denominação Secção Cadastral A Artigo N.º

Decisão Final

Deliberação **Não dá provimento** Data da Reunião do Executivo **2004/07/16**

Fundamentação A parcela encontra-se abrangida por Plano Especial de Ordenamento do Território em vigor – Plano de Ordenamento da Orla Costeira (POOC) Alcobaça-Mafra – Resolução de Conselho de Ministros n.º 11 de 2002, publicada no D.R. n.º 14/2002, série I – B, de 17 de Janeiro do mesmo ano, e a alteração de classificação não depende deste órgão. A parcela encontra-se ainda abrangida por servidões legais em vigor (Reserva Ecológica Nacional).

N.º de Entrada - CMTV 10841 L.D.2.5 **Data de entrada - CMTV** 26-04-2004 **N.º de Exposição** **476**

Identificação do requerente

Nome Maria Augusta Rosa Fanha Delgado

Localidade Ribamar

Sugestão / Exposição	Identificação do prédio
Sintese: Pretende-se retirar a classificação de Reserva Ecológica Nacional na sua parcela, a fim de incluir em área urbana/urbanizável a parcela e assim permitir a construção de moradia unifamiliar.	Freguesia Silveira Denominação Secção Cadastral A Artigo N.º

Decisão Final

Deliberação **Não dá provimento** Data da Reunião do Executivo **2004/07/16**

Fundamentação A parcela encontra-se abrangida por Plano Especial de Ordenamento do Território em vigor – Plano de Ordenamento da Orla Costeira (POOC) Alcobaça-Mafra – Resolução de Conselho de Ministros n.º 11 de 2002, publicada no D.R. n.º 14/2002, série I – B, de 17 de Janeiro do mesmo ano, e a alteração de classificação não depende deste órgão. A parcela encontra-se ainda abrangida por servidões legais em vigor (Reserva Ecológica Nacional).

Sugestões / Exposições decididas em sede da discussão das Freguesias

N.º de Entrada - CMTV 10845 L.D.2.5 **Data de entrada - CMTV** 26-04-2004 **N.º de Exposição** **477**

Identificação do requerente

Nome Joana Carla Fanha Delgado

Localidade Ribamar

Sugestão / Exposição	Identificação do prédio
Sintese: Pretende-se retirar a classificação de Reserva Ecológica Nacional na sua parcela, a fim de incluir em área urbana/urbanizável a parcela e assim permitir a construção de moradia unifamiliar.	Freguesia: Silveira Denominação: Secção Cadastral: A Artigo N.º:

Decisão Final

Deliberação **Não dá provimento** Data da Reunião do Executivo **2004/07/16**

Fundamentação A parcela encontra-se abrangida por Plano Especial de Ordenamento do Território em vigor – Plano de Ordenamento da Orla Costeira (POOC) Alcobaça-Mafra – Resolução de Conselho de Ministros n.º 11 de 2002, publicada no D.R. n.º 14/2002, série I – B, de 17 de Janeiro do mesmo ano, e a alteração de classificação não depende deste órgão. A parcela encontra-se ainda abrangida por servidões legais em vigor (Reserva Ecológica Nacional).

N.º de Entrada - CMTV 10849 L.D.2.5 **Data de entrada - CMTV** 26-04-2004 **N.º de Exposição** **478**

Identificação do requerente

Nome Maria do Carmo Penetra Carolo

Localidade Torres Vedras

Sugestão / Exposição	Identificação do prédio
Sintese: Pretende-se incluir em área urbana/urbanizável a parcela, a fim de permitir a construção de moradia unifamiliar.	Freguesia: Turcifal Denominação: Santo Amaro Secção Cadastral: Q Artigo N.º: 040

Decisão Final

Deliberação **Não dá provimento** Data da Reunião do Executivo **2004/07/07**

Fundamentação A pretensão não se enquadra nos objectivos genéricos de ordenamento do Concelho, constantes na proposta de revisão do Plano Director Municipal, na medida em que a reclassificação promove o desenvolvimento linear do perímetro urbano, prejudicando a sua coerência global.

N.º de Entrada - CMTV 10852 L.D.2.5 **Data de entrada - CMTV** 26-04-2004 **N.º de Exposição** **479**

Identificação do requerente

Nome Francisco José Gomes Alves

Localidade Soltaria

Sugestão / Exposição	Identificação do prédio
Sintese: Pretende-se incluir em área urbana/urbanizável a parcela, a fim de permitir a construção de moradia unifamiliar.	Freguesia: São Pedro da Cadeira Denominação: Secção Cadastral: AA Artigo N.º:

Decisão Final

Deliberação **Não dá provimento** Data da Reunião do Executivo **2004/07/14**

Fundamentação A pretensão não se enquadra nos objectivos genéricos de ordenamento do Concelho, constantes na proposta de revisão do Plano Director Municipal, na medida em que a reclassificação promove o desenvolvimento linear do perímetro urbano, prejudicando a sua coerência global.

Sugestões / Exposições decididas em sede da discussão das Freguesias

N.º de Entrada - CMTV 10853 L.D.2.5 **Data de entrada - CMTV** 26-04-2004 **N.º de Exposição** **480**

Identificação do requerente

Nome José Luis Rodrigues Santos

Localidade Sobreiro Curvo

Sugestão / Exposição

Sintese Pretende-se incluir em área urbana/urbanizável a totalidade parcela, tendo em conta que esta possui caderneta predial urbana.

Identificação do prédio

Freguesia Ponte do Rol

Denominação

Secção Cadastral A Artigo N.º

Decisão Final

Deliberação **Não dá provimento** Data da Reunião do Executivo **2004/07/14**

Fundamentação A pretensão não se enquadra nos objectivos genéricos de ordenamento do Concelho, constantes na proposta de revisão do Plano Director Municipal, na medida em que a parcela se encontra afastada de qualquer perímetro urbano e a sua reclassificação contraria o princípio da contenção da dispersão urbana.

N.º de Entrada - CMTV 10857 L.D.2.5 **Data de entrada - CMTV** 26-04-2004 **N.º de Exposição** **481**

Identificação do requerente

Nome José Rodrigues Santos

Localidade Sobreiro Curvo

Sugestão / Exposição

Sintese Pretende-se incluir em área urbana/urbanizável a parcela, a fim de permitir a construção de moradia unifamiliar.

Identificação do prédio

Freguesia A-dos-Cunhados

Denominação Terra do Casalito

Secção Cadastral HH Artigo N.º 055

Decisão Final

Deliberação **Não dá provimento** Data da Reunião do Executivo **2004/07/21**

Fundamentação A parcela encontra-se abrangida por servidões legais em vigor (Reserva Agrícola Nacional), e a sua reclassificação não se enquadra nos objectivos genéricos de ordenamento do Concelho, na medida em que contraria o princípio do não desenvolvimento linear dos perímetros urbanos.

N.º de Entrada - CMTV 10858 L.D.2.5 **Data de entrada - CMTV** 26-04-2004 **N.º de Exposição** **482**

Identificação do requerente

Nome Adelino da Silva

Localidade Lugar de Além

Sugestão / Exposição

Sintese Pretende-se incluir em área urbana/urbanizável parte da parcela.

Identificação do prédio

Freguesia São Pedro e Santiago

Denominação Terra da Porta

Secção Cadastral D Artigo N.º 104

Decisão Final

Deliberação **Não dá provimento** Data da Reunião do Executivo **2004/07/16**

Fundamentação A parcela encontra-se abrangida por servidões legais em vigor (Reserva Ecológica Nacional), e a sua reclassificação não se enquadra nos objectivos genéricos de ordenamento do Concelho, constantes na proposta de revisão do Plano Director Municipal, na medida em que a parcela já dispõe de área urbanizável.

Sugestões / Exposições decididas em sede da discussão das Freguesias

N.º de Entrada - CMTV 10862 L.D.2.5 **Data de entrada - CMTV** 26-04-2004 **N.º de Exposição** **483**

Identificação do requerente

Nome José Rodrigues dos Santos

Localidade Moçafaneira

Sugestão / Exposição

Sintese Pretende-se incluir em área urbana/urbanizável a parcela, a fim de permitir a construção de moradia unifamiliar para descendente.

Identificação do prédio

Freguesia Ventosa

Denominação Montes

Secção Cadastral F Artigo N.º 023

Decisão Final

Deliberação **Dá provimento parcial** Data da Reunião do Executivo **2004/07/09**

Fundamentação A pretensão é deferida parcialmente mediante a reconversão de parte da propriedade para área urbana/urbanizável, para construção de moradia unifamiliar, na medida em que se enquadra nos objectivos genéricos de ordenamento do Concelho, constantes na proposta de revisão do Plano Director Municipal.

N.º de Entrada - CMTV 10908 L.D.2.5 **Data de entrada - CMTV** 26-04-2004 **N.º de Exposição** **485**

Identificação do requerente

Nome Patrocinio dos Anjos da Silva Fiuza

Localidade Torres Vedras

Sugestão / Exposição

Sintese Pretende-se incluir em área urbana/urbanizável a totalidade da parcela.

Identificação do prédio

Freguesia Ponte do Rol

Denominação Alto do Seixinho

Secção Cadastral D Artigo N.º 049

Decisão Final

Deliberação **Não dá provimento** Data da Reunião do Executivo **2004/07/14**

Fundamentação A pretensão não se enquadra nos objectivos genéricos de ordenamento do Concelho, constantes na proposta de revisão do Plano Director Municipal, na medida em que a parcela já dispõe de área urbana/urbanizável, e a ampliação desta classificação prejudica a coerência global do perímetro urbano.

N.º de Entrada - CMTV 10918 L.D.2.5 **Data de entrada - CMTV** 26-04-2004 **N.º de Exposição** **486**

Identificação do requerente

Nome Ricardo Marcelinos dos Santos Gomes Alves

Localidade Silveira

Sugestão / Exposição

Sintese Pretende-se incluir em área urbana/urbanizável a parcela, a fim de permitir a construção de moradia unifamiliar para o próprio.

Identificação do prédio

Freguesia Silveira

Denominação Casal Vicente

Secção Cadastral M Artigo N.º 108

Decisão Final

Deliberação **Não dá provimento** Data da Reunião do Executivo **2004/07/21**

Fundamentação A parcela encontra-se abrangida por servidões legais em vigor (Reserva Agrícola Nacional e Reserva Ecológica Nacional), e a sua reclassificação não se enquadra nos objectivos genéricos de ordenamento do Concelho, constantes na proposta de revisão do Plano Director Municipal na medida em que contraria o princípio da contenção da dispersão urbana.

Sugestões / Exposições decididas em sede da discussão das Freguesias

N.º de Entrada - CMTV 10923 L.D.2.5 **Data de entrada - CMTV** 26-04-2004 **N.º de Exposição** **487**

Identificação do requerente

Nome João dos Santos Gomes

Localidade Boavista

Sugestão / Exposição

Sintese Pretende-se manter a classificação do PDM de 1995, a fim de permitir a construção de moradia unifamiliar para descendente.

Identificação do prédio

Freguesia Silveira

Denominação Caseiro

Secção Cadastral M Artigo N.º 202

Decisão Final

Deliberação **Dá provimento** Data da Reunião do Executivo **2004/07/21**

Fundamentação A pretensão enquadra-se nos objectivos genéricos de ordenamento do Concelho, constantes na proposta de revisão do Plano Director Municipal.

N.º de Entrada - CMTV 10933 L.D.2.5 **Data de entrada - CMTV** 26-04-2004 **N.º de Exposição** **488**

Identificação do requerente

Nome Adriano da Mota Alves

Localidade Furadouro

Sugestão / Exposição

Sintese Pretende-se incluir em área urbana/urbanizável parte da parcela, a fim de permitir a construção de moradia unifamiliar para descendente.

Identificação do prédio

Freguesia Dois Portos

Denominação Terra da Feligueira

Secção Cadastral II Artigo N.º 033

Decisão Final

Deliberação **Não dá provimento** Data da Reunião do Executivo **2004/07/07**

Fundamentação A pretensão não se enquadra nos objectivos genéricos de ordenamento do Concelho, constantes na proposta de revisão do Plano Director Municipal, na medida em que a reclassificação promove o desenvolvimento linear do perímetro urbano, prejudicando a sua coerência global e compromete a ocupação equilibrada do território através da consolidação dos aglomerados urbanos e da preservação da respectiva identidade.

N.º de Entrada - CMTV 10934 L.D.2.5 **Data de entrada - CMTV** 26-04-2004 **N.º de Exposição** **489**

Identificação do requerente

Nome Maria Fernanda Claudino Santos Pereira

Localidade Carvoeira

Sugestão / Exposição

Sintese Pretende-se incluir em área de edificação dispersa a parcela, a fim de permitir a construção de moradia unifamiliar.

Identificação do prédio

Freguesia Carvoeira

Denominação Covão

Secção Cadastral J Artigo N.º 102

Decisão Final

Deliberação **Não dá provimento** Data da Reunião do Executivo **2004/07/02**

Fundamentação A pretensão não se enquadra nos objectivos genéricos de ordenamento do Concelho, constantes na proposta de revisão do Plano Director Municipal, na medida em que a parcela já dispõe de área urbana/urbanizável, e a ampliação desta classificação prejudica a protecção do meio ambiente e a salvaguarda do património paisagístico, histórico e cultural, bem como a coerência global do perímetro urbano, na medida em que a restante parcela se encontra inserida em Áreas de Verde Ecológico Urbano.

Sugestões / Exposições decididas em sede da discussão das Freguesias

N.º de Entrada - CMTV 10977 L.D.2.5 **Data de entrada - CMTV** 27-04-2004 **N.º de Exposição** **490**

Identificação do requerente

Nome António Caetano Boto Lopes Macieira

Localidade São Domingos de Carmões

Sugestão / Exposição	Identificação do prédio
Sintese: Pretende-se incluir em área urbana/urbanizável parte da parcela.	Freguesia: Carmões Denominação: Mata do Sobreiral Secção Cadastral: E Artigo N.º: 028

Decisão Final

Deliberação **Não dá provimento** Data da Reunião do Executivo **2004/07/02**

Fundamentação A parcela encontra-se abrangida por servidões legais em vigor (Reserva Agrícola Nacional), a sua reclassificação não se enquadra nos objectivos genéricos de ordenamento do Concelho, constantes na proposta de revisão do Plano Director Municipal na medida em que contraria o princípio da contenção da dispersão urbana.

N.º de Entrada - CMTV 10980 L.D.2.5 **Data de entrada - CMTV** 27-04-2004 **N.º de Exposição** **491**

Identificação do requerente

Nome Hélio Gomes Silva

Localidade Serra da Vila

Sugestão / Exposição	Identificação do prédio
Sintese: Pretende-se incluir em área urbana/urbanizável a totalidade da parcela.	Freguesia: Santa Maria e São Miguel Denominação: Fornos Novos Secção Cadastral: J Artigo N.º: 023

Decisão Final

Deliberação **Não dá provimento** Data da Reunião do Executivo **2004/07/16**

Fundamentação A pretensão não se enquadra nos objectivos genéricos de ordenamento do Concelho, constantes na proposta de revisão do Plano Director Municipal, na medida em que a reclassificação promove o desenvolvimento linear do perímetro urbano, prejudicando a sua coerência global e comprometendo a ocupação equilibrada do território, através da consolidação dos aglomerados urbanos e da preservação da respectiva identidade.

N.º de Entrada - CMTV 10985 L.D.2.5 **Data de entrada - CMTV** 27-04-2004 **N.º de Exposição** **492**

Identificação do requerente

Nome Rui Manuel Martinho Matias

Localidade Toledo

Sugestão / Exposição	Identificação do prédio
Sintese: Pretende-se incluir em área urbana/urbanizável a parcela, a fim de permitir a construção de moradia unifamiliar.	Freguesia: A-dos-Cunhados Denominação: Serpigeira Secção Cadastral: T Artigo N.º: 020

Decisão Final

Deliberação **Não dá provimento** Data da Reunião do Executivo **2004/07/21**

Fundamentação A pretensão não se enquadra nos objectivos genéricos de ordenamento do Concelho, constantes na proposta de revisão do Plano Director Municipal, na medida em que a parcela se encontra afastada de qualquer perímetro urbano e a sua reclassificação contraria o princípio da contenção da dispersão urbana.

Sugestões / Exposições decididas em sede da discussão das Freguesias

N.º de Entrada - CMTV 11086 L.D.2.5 **Data de entrada - CMTV** 27-04-2004 **N.º de Exposição** **493**

Identificação do requerente

Nome Construção Civil Vicente e Norberto

Localidade Vimeiro

Sugestão / Exposição

Sintese Pretende-se construir armazém para apoio à actividade profissional.

Identificação do prédio

Freguesia A-dos-Cunhados

Denominação Palhagueira

Secção Cadastral YY Artigo N.º 024

Decisão Final

Deliberação **Não dá provimento** Data da Reunião do Executivo **2004/07/21**

Fundamentação A pretensão não se enquadra nos objectivos genéricos de ordenamento do Concelho, constantes na proposta de revisão do Plano Director Municipal, na medida em que se insere parcialmente no espaço canal da via proposta e a reclassificação prejudica a coerência global do perímetro urbano.

N.º de Entrada - CMTV 10991 L.D.2.5 **Data de entrada - CMTV** 27-04-2004 **N.º de Exposição** **494**

Identificação do requerente

Nome João António Neves Nicolau

Localidade Ventosa

Sugestão / Exposição

Sintese Pretende-se ampliar a área urbanizável disponível.

Identificação do prédio

Freguesia Ventosa

Denominação Casal do Infesto Velho

Secção Cadastral Q Artigo N.º 035

Decisão Final

Deliberação **Dá provimento** Data da Reunião do Executivo **2004/07/09**

Fundamentação A pretensão enquadra-se nos objectivos genéricos de ordenamento do Concelho, constantes na proposta de revisão do Plano Director Municipal.

N.º de Entrada - CMTV 10987 L.D.2.5 **Data de entrada - CMTV** 27-04-2004 **N.º de Exposição** **495**

Identificação do requerente

Nome Miguel Boullosa Contreras de Oliveira

Localidade Lisboa

Sugestão / Exposição

Sintese Pretende-se incluir em área urbana/urbanizável a totalidade ou parte da parcela.

Identificação do prédio

Freguesia Carmões

Denominação Ramalha

Secção Cadastral H Artigo N.º

Decisão Final

Deliberação **Não dá provimento** Data da Reunião do Executivo **2004/07/02**

Fundamentação A pretensão não se enquadra nos objectivos genéricos de ordenamento do Concelho, constantes na proposta de revisão do Plano Director Municipal, na medida em que a reclassificação promove o desenvolvimento linear do perímetro urbano, prejudicando a sua coerência global.

Sugestões / Exposições decididas em sede da discussão das Freguesias

N.º de Entrada - CMTV 11084 L.D.2.5 **Data de entrada - CMTV** 27-04-2004 **N.º de Exposição** **496**

Identificação do requerente

Nome Construção Civil Vicente e Norberto, Lda

Localidade Vimeiro

Sugestão / Exposição

Sintese Pretende-se ampliar a área urbanizável disponível, a fim de poder construir urbanização.

Identificação do prédio

Freguesia A-dos-Cunhados

Denominação Casal dos Cravos

Secção Cadastral H Artigo N.º 002

Decisão Final

Deliberação **Não dá provimento** Data da Reunião do Executivo **2004/06/30**

Fundamentação A pretensão não se enquadra nos objectivos genéricos de ordenamento do Concelho, constantes na proposta de revisão do Plano Director Municipal,
na medida em que a parcela já dispõe de área urbana/urbanizável, e a ampliação desta classificação prejudica a coerência global do perímetro urbano.

N.º de Entrada - CMTV 11085 L.D.2.5 **Data de entrada - CMTV** 27-04-2004 **N.º de Exposição** **497**

Identificação do requerente

Nome Construção Civil Vicente e Norberto, Lda

Localidade Vimeiro

Sugestão / Exposição

Sintese Pretende-se incluir em área urbana/urbanizável a parcela, a fim de permitir a construção de duas moradias unifamiliares.

Identificação do prédio

Freguesia A-dos-Cunhados

Denominação Casal da Portela

Secção Cadastral H Artigo N.º 061

Decisão Final

Deliberação **Não dá provimento** Data da Reunião do Executivo **2004/07/21**

Fundamentação A pretensão não se enquadra nos objectivos genéricos de ordenamento do Concelho, constantes na proposta de revisão do Plano Director Municipal, na medida em que a parcela se encontra afastada de qualquer perímetro urbano e a sua reclassificação contraria o princípio da contenção da dispersão urbana.

N.º de Entrada - CMTV 11087 L.D.2.5 **Data de entrada - CMTV** 27-04-2004 **N.º de Exposição** **498**

Identificação do requerente

Nome Construção Civil Vicente e Norberto, Lda

Localidade Vimeiro

Sugestão / Exposição

Sintese Pretende-se incluir em área urbana/urbanizável a parcela, a fim de permitir a construção de moradias unifamiliares.

Identificação do prédio

Freguesia Campelos

Denominação Casal Novo da Amieira

Secção Cadastral Q Artigo N.º 003

Decisão Final

Deliberação **Não dá provimento** Data da Reunião do Executivo **2004/06/30**

Fundamentação A parcela encontra-se abrangida por servidões legais em vigor (Reserva Agrícola Nacional e Reserva Ecológica Nacional), e a sua reclassificação não se enquadra nos objectivos genéricos de ordenamento do Concelho, constantes na proposta de revisão do Plano Director Municipal na medida em que contraria o princípio da contenção da dispersão urbana.

Sugestões / Exposições decididas em sede da discussão das Freguesias

N.º de Entrada - CMTV 11123 L.D.2.5 **Data de entrada - CMTV** 27-04-2004 **N.º de Exposição** **499**

Identificação do requerente

Nome Filipe Alexandre Henriques Bernardes

Localidade Freiria

Sugestão / Exposição	Identificação do prédio
Sintese: Pretende-se incluir em área urbana/urbanizável parte da parcela, a fim de permitir a construção de moradia própria.	Freguesia: Freiria Denominação: Casal dos Vais Secção Cadastral: E Artigo N.º: 121

Decisão Final

Deliberação **Não dá provimento** Data da Reunião do Executivo **2004/07/09**

Fundamentação A pretensão não se enquadra nos objectivos genéricos de ordenamento do Concelho, constantes na proposta de revisão do Plano Director Municipal, na medida em que a parcela se encontra afastada de qualquer perímetro urbano e a sua reclassificação contraria o princípio da contenção da dispersão urbana.

N.º de Entrada - CMTV 11128 L.D.2.5 **Data de entrada - CMTV** 28-04-2004 **N.º de Exposição** **500**

Identificação do requerente

Nome Jacinta da Conceição Rodrigues

Localidade Ventosa

Sugestão / Exposição	Identificação do prédio
Sintese: Pretende ajustar os limites posteriores da área urbanizável disponível na parcela.	Freguesia: Ventosa Denominação: Lugar da Estrada Secção Cadastral: P Artigo N.º: 045

Decisão Final

Deliberação **Dá provimento** Data da Reunião do Executivo **2004/07/09**

Fundamentação A pretensão enquadra-se nos objectivos genéricos de ordenamento do Concelho, constantes na proposta de revisão do Plano Director Municipal.

N.º de Entrada - CMTV 11134 L.D.2.5 **Data de entrada - CMTV** 28-04-2004 **N.º de Exposição** **501**

Identificação do requerente

Nome Rufino Franco Antunes Leal

Localidade São Pedro da Cadeira

Sugestão / Exposição	Identificação do prédio
Sintese: Pretende-se ampliar a área urbanizável disponível, a fim de construir moradia unifamiliar para descendente.	Freguesia: São Pedro da Cadeira Denominação: Casal Belmonte Secção Cadastral: K Artigo N.º: 140

Decisão Final

Deliberação **Dá provimento** Data da Reunião do Executivo **2004/07/14**

Fundamentação A pretensão enquadra-se nos objectivos genéricos de ordenamento do Concelho, constantes na proposta de revisão do Plano Director Municipal.

Sugestões / Exposições decididas em sede da discussão das Freguesias

N.º de Entrada - CMTV 11135 L.D.2.5 **Data de entrada - CMTV** 28-04-2004 **N.º de Exposição** **502**

Identificação do requerente

Nome Eurico Manuel Lucas Pinheiro

Localidade Curvel

Sugestão / Exposição

Sintese Pretende-se incluir em área urbana/urbanizável parte da parcela, a fim de permitir a construção de moradia unifamiliar para o próprio.

Identificação do prédio

Freguesia Carvoeira

Denominação Casalito

Secção Cadastral B Artigo N.º 072

Decisão Final

Deliberação **Não dá provimento** Data da Reunião do Executivo **2004/07/02**

Fundamentação A parcela encontra-se abrangida por servidões legais em vigor (Reserva Agrícola Nacional), e a sua reclassificação não se enquadra nos objectivos genéricos de ordenamento do Concelho, constantes na proposta de revisão do Plano Director Municipal na medida em que contraria o princípio da contenção da dispersão urbana.

N.º de Entrada - CMTV 11136 L.D.2.5 **Data de entrada - CMTV** 28-04-2004 **N.º de Exposição** **503**

Identificação do requerente

Nome Renato Augusto Rodrigues Cândido

Localidade Escaravilheira

Sugestão / Exposição

Sintese Pretende-se incluir em área urbana/urbanizável a parcela, a fim de permitir a construção de moradia unifamiliar.

Identificação do prédio

Freguesia São Pedro da Cadeira

Denominação Terra da Camila

Secção Cadastral J Artigo N.º 066

Decisão Final

Deliberação **Não dá provimento** Data da Reunião do Executivo **2004/07/14**

Fundamentação A parcela encontra-se abrangida por servidões legais em vigor (Reserva Agrícola Nacional), e a sua reclassificação não se enquadra nos objectivos genéricos de ordenamento do Concelho, constantes na proposta de revisão do Plano Director Municipal na medida em que contraria o princípio do não desenvolvimento linear dos perímetros urbanos.

N.º de Entrada - CMTV 11137 L.D.2.5 **Data de entrada - CMTV** 28-04-2004 **N.º de Exposição** **504**

Identificação do requerente

Nome Luís Miguel Roque dos Reis

Localidade Amadora

Sugestão / Exposição

Sintese Pretende-se incluir em área urbana/urbanizável a restante área da parcela, tendo em conta a inexistência da linha de água identificada na cartografia.

Identificação do prédio

Freguesia Ventosa

Denominação Terra da Eira

Secção Cadastral I Artigo N.º 115

Decisão Final

Deliberação **Não dá provimento** Data da Reunião do Executivo **2004/07/09**

Fundamentação A pretensão não se enquadra nos objectivos genéricos de ordenamento do Concelho, constantes na proposta de revisão do Plano Director Municipal, na medida em que a parcela já dispõe de área urbana/urbanizável, e a ampliação desta classificação prejudica a coerência global do perímetro urbano.

Sugestões / Exposições decididas em sede da discussão das Freguesias

N.º de Entrada - CMTV 11138 L.D.2.5 **Data de entrada - CMTV** 28-04-2004 **N.º de Exposição** **505**

Identificação do requerente

Nome João Miguel Lourenço da Silva

Localidade A-dos-Cunhados

Sugestão / Exposição	Identificação do prédio
Sintese: Pretende apresentar um protesto genérico ao processo de revisão do Plano director municipal.	Freguesia: Genérica Denominação: Secção Cadastral: Artigo N.º:

Decisão Final

Deliberação **Tomou conhecimento** Data da Reunião do Executivo **2004/07/28**

Fundamentação A Câmara Municipal agradece o contributo e informa que muitas das sugestões estão vertidas na proposta de plano.

N.º de Entrada - CMTV 11139 L.D.2.5 **Data de entrada - CMTV** 28-04-2004 **N.º de Exposição** **506**

Identificação do requerente

Nome Maria Manuela Pinto da Silva Costa

Localidade Linda-a-Velha

Sugestão / Exposição	Identificação do prédio
Sintese: Pretende-se incluir em área urbana/urbanizável parte da parcela.	Freguesia: Turcifal Denominação: Atalho Secção Cadastral: Z Artigo N.º: 023

Decisão Final

Deliberação **Não dá provimento** Data da Reunião do Executivo **2004/07/07**

Fundamentação A parcela encontra-se abrangida por servidões legais em vigor (Reserva Ecológica Nacional), e a sua reclassificação não se enquadra nos objectivos genéricos de ordenamento do Concelho, constantes na proposta de revisão do Plano Director Municipal na medida em que contraria o princípio da contenção da dispersão urbana.

N.º de Entrada - CMTV 11140 L.D.2.5 **Data de entrada - CMTV** 28-04-2004 **N.º de Exposição** **507**

Identificação do requerente

Nome Armando Joaquim

Localidade Amadora

Sugestão / Exposição	Identificação do prédio
Sintese: Pretende-se incluir em área urbana/urbanizável a parcela, a fim de permitir a construção de moradias unifamiliares para descendentes.	Freguesia: A-dos-Cunhados Denominação: Barroca Secção Cadastral: W Artigo N.º: 067

Decisão Final

Deliberação **Não dá provimento** Data da Reunião do Executivo **2004/07/21**

Fundamentação A pretensão não se enquadra nos objectivos genéricos de ordenamento do Concelho, constantes na proposta de revisão do Plano Director Municipal, na medida em que a reclassificação promove o desenvolvimento linear do perímetro urbano, prejudicando a sua coerência global.

Sugestões / Exposições decididas em sede da discussão das Freguesias

N.º de Entrada - CMTV 11141 L.D.2.5 **Data de entrada - CMTV** 28-04-2004 **N.º de Exposição** **508**

Identificação do requerente

Nome João Ferreira

Localidade Serra da Vila

Sugestão / Exposição

Sintese Pretende-se incluir em área urbana/urbanizável a totalidade da parcela, a fim de permitir a construção de habitação própria.

Identificação do prédio

Freguesia Santa Maria e São Miguel

Denominação Cerca

Secção Cadastral J Artigo N.º 062

Decisão Final

Deliberação **Dá provimento parcial** Data da Reunião do Executivo **2004/07/16**

Fundamentação A pretensão é deferida parcialmente mediante a reconversão de parte da propriedade para área urbana/urbanizável, para construção de moradia unifamiliar, na medida em que se enquadra nos objectivos genéricos de ordenamento do Concelho, constantes na proposta de revisão do Plano Director Municipal.

N.º de Entrada - CMTV 11142 L.D.2.5 **Data de entrada - CMTV** 28-04-2004 **N.º de Exposição** **509**

Identificação do requerente

Nome Leontina Maria Policarpo Soares

Localidade Chãos

Sugestão / Exposição

Sintese Pretende-se incluir em área urbana/urbanizável a totalidade da parcela.

Identificação do prédio

Freguesia Ventosa

Denominação Serralheira

Secção Cadastral Z Artigo N.º 149

Decisão Final

Deliberação **Não dá provimento** Data da Reunião do Executivo **2004/07/09**

Fundamentação A pretensão não se enquadra nos objectivos genéricos de ordenamento do Concelho, constantes na proposta de revisão do Plano Director Municipal, na medida em que a parcela já dispõe de área urbana/urbanizável, e a ampliação desta classificação contraria o princípio do não desenvolvimento linear do perímetro urbano.

N.º de Entrada - CMTV 11147 L.D.2.5 **Data de entrada - CMTV** 28-04-2004 **N.º de Exposição** **510**

Identificação do requerente

Nome Ana Margarida Gomes Melicias Belchior

Localidade Lisboa

Sugestão / Exposição

Sintese Pretende-se incluir em área de edificação dispersa a parcela, a fim de permitir a construção de moradia unifamiliar.

Identificação do prédio

Freguesia Dois Portos

Denominação Serrao

Secção Cadastral X Artigo N.º 100

Decisão Final

Deliberação **Não dá provimento** Data da Reunião do Executivo **2004/07/07**

Fundamentação A parcela encontra-se abrangida por servidões legais em vigor (Reserva Agrícola Nacional), e a sua reclassificação não se enquadra nos objectivos genéricos de ordenamento do Concelho, constantes na proposta de revisão do Plano Director Municipal na medida em que contraria o princípio da contenção da dispersão urbana.

Sugestões / Exposições decididas em sede da discussão das Freguesias

N.º de Entrada - CMTV 11149 L.D.2.5 **Data de entrada - CMTV** 28-04-2004 **N.º de Exposição** **511**

Identificação do requerente

Nome Fernando Marta Tomás

Localidade Catefica

Sugestão / Exposição

Sintese Pretende-se incluir em área urbana/urbanizável a totalidade da parcela.

Identificação do prédio

Freguesia Santa Maria e São Miguel

Denominação Alto do Salgado

Secção Cadastral L1 Artigo N.º 098

Decisão Final

Deliberação **Dá provimento parcial** Data da Reunião do Executivo **2004/07/16**

Fundamentação A pretensão é deferida parcialmente mediante a reconversão de parte da propriedade para área urbana/urbanizável, para construção de moradia unifamiliar, na medida em que se enquadra nos objectivos genéricos de ordenamento do Concelho, constantes na proposta de revisão do Plano Director Municipal.

N.º de Entrada - CMTV 11150 L.D.2.5 **Data de entrada - CMTV** 28-04-2004 **N.º de Exposição** **512**

Identificação do requerente

Nome António dos Ramos Martins

Localidade Sobreiro Curvo

Sugestão / Exposição

Sintese Pretende-se incluir em área urbana/urbanizável a parcela, a fim de permitir a construção de moradia unifamiliar para descendente.

Identificação do prédio

Freguesia A-dos-Cunhados

Denominação Borrachão

Secção Cadastral V Artigo N.º 115

Decisão Final

Deliberação **Não dá provimento** Data da Reunião do Executivo **2004/07/21**

Fundamentação A parcela encontra-se abrangida por servidões legais em vigor (Reserva Agrícola Nacional e Reserva Ecológica Nacional), e a sua reclassificação não se enquadra nos objectivos genéricos de ordenamento do Concelho, constantes na proposta de revisão do Plano Director Municipal na medida em que contraria o princípio da contenção da dispersão urbana.

N.º de Entrada - CMTV 11151 L.D.2.5 **Data de entrada - CMTV** 28-04-2004 **N.º de Exposição** **513**

Identificação do requerente

Nome António dos Ramos Martins

Localidade Sobreiro Curvo

Sugestão / Exposição

Sintese Pretende-se incluir em área urbana/urbanizável a parcela, a fim de permitir a construção de moradia unifamiliar para descendente.

Identificação do prédio

Freguesia A-dos-Cunhados

Denominação Serpigeira

Secção Cadastral H Artigo N.º 045

Decisão Final

Deliberação **Não dá provimento** Data da Reunião do Executivo **2004/07/21**

Fundamentação A pretensão não se enquadra nos objectivos genéricos de ordenamento do Concelho, constantes na proposta de revisão do Plano Director Municipal, na medida em que a reclassificação promove o desenvolvimento linear dos perímetros urbanos, prejudicando a sua coerência global e compromete a ocupação equilibrada do território, através da consolidaçãos dos aglomerados urbanos e da preservação da respectiva identidade.

Sugestões / Exposições decididas em sede da discussão das Freguesias

N.º de Entrada - CMTV 11160 L.D.2.5 **Data de entrada - CMTV** 28-04-2004 **N.º de Exposição** **514**

Identificação do requerente

Nome Francisco da Silva Ramos

Localidade Ramalhal

Sugestão / Exposição

Sintese Pretende a reclassificação da área industrial proposta na sua parcela, para área urbanizável.

Identificação do prédio

Freguesia Ramalhal

Denominação Arroteias

Secção Cadastral J Artigo N.º 034

Decisão Final

Deliberação **Não dá provimento** Data da Reunião do Executivo **2004/07/14**

Fundamentação A pretensão não se enquadra nos objectivos genéricos de ordenamento do Concelho, constantes na proposta de revisão do Plano Director Municipal, na medida em que a reclassificação pretendida prejudica a coerência global do perímetro urbano.

N.º de Entrada - CMTV 11165 L.D.2.5 **Data de entrada - CMTV** 28-04-2004 **N.º de Exposição** **515**

Identificação do requerente

Nome José Fernando Crispim Mota

Localidade Bombardeira

Sugestão / Exposição

Sintese Pretende-se incluir em área urbana/urbanizável a totalidade ou parte da parcela, a fim de urbanizar.

Identificação do prédio

Freguesia A-dos-Cunhados

Denominação Terra da Fonte

Secção Cadastral TT Artigo N.º 122

Decisão Final

Deliberação **Não dá provimento** Data da Reunião do Executivo **2004/07/21**

Fundamentação A pretensão não se enquadra nos objectivos genéricos de ordenamento do Concelho, constantes na proposta de revisão do Plano Director Municipal, na medida em que a reclassificação pretendida prejudica a coerência global do perímetro urbano.

N.º de Entrada - CMTV 11169 L.D.2.5 **Data de entrada - CMTV** 28-04-2004 **N.º de Exposição** **516**

Identificação do requerente

Nome António Luis Rodrigues

Localidade Ramalhal

Sugestão / Exposição

Sintese Pretende a reclassificação da área industrial proposta na sua parcela, para área urbanizável.

Identificação do prédio

Freguesia Ramalhal

Denominação Arroteia

Secção Cadastral J Artigo N.º 037

Decisão Final

Deliberação **Não dá provimento** Data da Reunião do Executivo **2004/07/14**

Fundamentação A pretensão não se enquadra nos objectivos genéricos de ordenamento do Concelho, constantes na proposta de revisão do Plano Director Municipal, na medida em que a reclassificação pretendida prejudica a coerência global do perímetro urbano.

Sugestões / Exposições decididas em sede da discussão das Freguesias

N.º de Entrada - CMTV 11170 L.D.2.5 **Data de entrada - CMTV** 28-04-2004 **N.º de Exposição** **517**

Identificação do requerente

Nome Carlos Luis Rodrigues

Localidade Ramalhal

Sugestão / Exposição

Sintese Pretende a reclassificação da área industrial proposta na sua parcela, para área urbanizável.

Identificação do prédio

Freguesia Ramalhal

Denominação Arroteia

Secção Cadastral J Artigo N.º 037

Decisão Final

Deliberação **Não dá provimento** Data da Reunião do Executivo **2004/07/14**

Fundamentação A pretensão não se enquadra nos objectivos genéricos de ordenamento do Concelho, constantes na proposta de revisão do Plano Director Municipal, na medida em que a reclassificação pretendida prejudica a coerência global do perímetro urbano.

N.º de Entrada - CMTV 11171 L.D.2.5 **Data de entrada - CMTV** 28-04-2004 **N.º de Exposição** **518**

Identificação do requerente

Nome Eduardo da Silva Ramos

Localidade Ramalhal

Sugestão / Exposição

Sintese Pretende a reclassificação da área industrial proposta na sua parcela, para área urbanizável.

Identificação do prédio

Freguesia Ramalhal

Denominação Arroteias

Secção Cadastral J Artigo N.º 038

Decisão Final

Deliberação **Não dá provimento** Data da Reunião do Executivo **2004/07/14**

Fundamentação A pretensão não se enquadra nos objectivos genéricos de ordenamento do Concelho, constantes na proposta de revisão do Plano Director Municipal, na medida em que a reclassificação pretendida prejudica a coerência global do perímetro urbano.

N.º de Entrada - CMTV 11172 L.D.2.5 **Data de entrada - CMTV** 28-04-2004 **N.º de Exposição** **519**

Identificação do requerente

Nome Eduardo da Silva Ramos

Localidade Ramalhal

Sugestão / Exposição

Sintese Pretende a reclassificação da área industrial proposta na sua parcela, para área urbanizável.

Identificação do prédio

Freguesia Ramalhal

Denominação Arroteias

Secção Cadastral J Artigo N.º 034

Decisão Final

Deliberação **Não dá provimento** Data da Reunião do Executivo **2004/07/14**

Fundamentação A pretensão não se enquadra nos objectivos genéricos de ordenamento do Concelho, constantes na proposta de revisão do Plano Director Municipal, na medida em que a reclassificação pretendida prejudica a coerência global do perímetro urbano.

Sugestões / Exposições decididas em sede da discussão das Freguesias

N.º de Entrada - CMTV 11174 L.D.2.5 **Data de entrada - CMTV** 28-04-2004 **N.º de Exposição** **520**

Identificação do requerente

Nome Ramiro Antunes

Localidade Casais do Rijo

Sugestão / Exposição	Identificação do prédio
Sintese: Pretende-se incluir em área industrial a totalidade da parcela.	Freguesia: Campelos Denominação: Portela Secção Cadastral: K Artigo N.º: 040

Decisão Final

Deliberação **Não dá provimento** Data da Reunião do Executivo **2004/06/30**

Fundamentação A pretensão não se enquadra nos objectivos genéricos de ordenamento do Concelho, constantes na proposta de revisão do Plano Director Municipal, na medida em que a ampliação da actividade industrial para Nascente da Estrada Municipal contraria demarcação das áreas industriais.

N.º de Entrada - CMTV 11175 L.D.2.5 **Data de entrada - CMTV** 28-04-2004 **N.º de Exposição** **521**

Identificação do requerente

Nome Orlando Lopes Paulo

Localidade Cabeça Gorda

Sugestão / Exposição	Identificação do prédio
Sintese: Pretende-se incluir em área urbana/urbanizável a totalidade da parcela, a fim de permitir a construção de moradias unifamiliares para descendentes.	Freguesia: Campelos Denominação: Vale Juncal Secção Cadastral: N Artigo N.º: 103

Decisão Final

Deliberação **Não dá provimento** Data da Reunião do Executivo **2004/06/30**

Fundamentação A parcela encontra-se parcialmente abrangida por servidões legais em vigor (Reserva Agrícola Nacional), e a sua reclassificação não se enquadra nos objectivos genéricos de ordenamento do Concelho, constantes na proposta de revisão do Plano Director Municipal, na medida em que a parcela já dispõe de área urbana e a sua ampliação contraria o principio da contenção da dispersão urbana.

N.º de Entrada - CMTV 11179 L.D.2.5 **Data de entrada - CMTV** 28-04-2004 **N.º de Exposição** **522**

Identificação do requerente

Nome Carlos Gomes Ferreira

Localidade Casais Larana

Sugestão / Exposição	Identificação do prédio
Sintese: Pretende edificar um armazém para actividade profissional, de forma a relocalizar a actividade que tem vindo a ser exercida em Casais Larana. Em alternativa pretende interesse Municipal.	Freguesia: Maxial Denominação: Casal das Passadeiras Secção Cadastral: K Artigo N.º: 016

Decisão Final

Deliberação **Não dá provimento** Data da Reunião do Executivo **2004/07/02**

Fundamentação A pretensão não se enquadra nos objectivos genéricos de ordenamento do Concelho, constantes na proposta de revisão do Plano Director Municipal, na medida em que a parcela se encontra afastada de qualquer perímetro urbano e a sua reclassificação contraria o princípio da contenção da dispersão urbana.

Sugestões / Exposições decididas em sede da discussão das Freguesias

N.º de Entrada - CMTV 11180 L.D.2.5 **Data de entrada - CMTV** 28-04-2004 **N.º de Exposição** **523**

Identificação do requerente

Nome Vitor Manuel Martins Henriques

Localidade Casais São Miguel

Sugestão / Exposição

Sintese Pretende-se ampliar a área de edificação dispersa disponível, a fim de permitir a construção de moradia unifamiliar para descendente.

Identificação do prédio

Freguesia Campelos

Denominação Amieira Grande

Secção Cadastral O Artigo N.º 035

Decisão Final

Deliberação **Dá provimento parcial** Data da Reunião do Executivo **2004/06/30**

Fundamentação A pretensão é deferida parcialmente mediante a reconversão de parte da propriedade para área de edificação dispersa, para construção de moradia unifamiliar, na medida em que se enquadra nos objectivos genéricos de ordenamento do Concelho, constantes na proposta de revisão do Plano Director Municipal.

N.º de Entrada - CMTV 11181 L.D.2.5 **Data de entrada - CMTV** 28-04-2004 **N.º de Exposição** **524**

Identificação do requerente

Nome Ramiro Antunes

Localidade Casais do Rijo

Sugestão / Exposição

Sintese Pretende-se incluir em área urbana/urbanizável parte da parcela.

Identificação do prédio

Freguesia Campelos

Denominação Valico

Secção Cadastral L Artigo N.º 080

Decisão Final

Deliberação **Dá provimento** Data da Reunião do Executivo **2004/06/30**

Fundamentação A pretensão enquadra-se nos objectivos genéricos de ordenamento do Concelho, constantes na proposta de revisão do Plano Director Municipal.

N.º de Entrada - CMTV 11182 L.D.2.5 **Data de entrada - CMTV** 28-04-2004 **N.º de Exposição** **525**

Identificação do requerente

Nome António Lourenço Lúcio

Localidade Casalinho das Oliveiras

Sugestão / Exposição

Sintese Pretende-se incluir em área urbana/urbanizável a totalidade da parcela.

Identificação do prédio

Freguesia Campelos

Denominação Vale Pereiro

Secção Cadastral L Artigo N.º 127

Decisão Final

Deliberação **Não dá provimento** Data da Reunião do Executivo **2004/06/30**

Fundamentação A pretensão não se enquadra nos objectivos genéricos de ordenamento do Concelho, constantes na proposta de revisão do Plano Director Municipal, na medida em que a parcela já dispõe de área urbana/urbanizável, e a ampliação desta classificação promove o desenvolvimento linear do perímetro urbano, prejudicando a sua coerência global.

Sugestões / Exposições decididas em sede da discussão das Freguesias

N.º de Entrada - CMTV 11183 L.D.2.5 **Data de entrada - CMTV** 28-04-2004 **N.º de Exposição** **526**

Identificação do requerente

Nome Sociedade Agrícola Irmãos Severiano, Lda

Localidade Campelos

Sugestão / Exposição	Identificação do prédio
Sintese: Pretende-se incluir em área industrial a totalidade da parcela.	Freguesia: Campelos Denominação: Outeiro da Cabeça Gorda Secção Cadastral: J Artigo N.º: 004

Decisão Final

Deliberação **Não dá provimento** Data da Reunião do Executivo **2004/06/30**

Fundamentação A pretensão não se enquadra nos objectivos genéricos de ordenamento do Concelho, constantes na proposta de revisão do Plano Director Municipal, na medida em que a ampliação da actividade industrial para Nascente da Estrada Municipal contraria demarcação das áreas industriais.

N.º de Entrada - CMTV 11183 L.D.2.5 **Data de entrada - CMTV** 28-04-2004 **N.º de Exposição** **527**

Identificação do requerente

Nome Sociedade Agrícola Irmãos Severiano, Lda

Localidade Campelos

Sugestão / Exposição	Identificação do prédio
Sintese: Pretende-se incluir em área industrial a totalidade da parcela.	Freguesia: Campelos Denominação: Portela da Cal Secção Cadastral: J Artigo N.º: 002

Decisão Final

Deliberação **Não dá provimento** Data da Reunião do Executivo **2004/06/30**

Fundamentação A pretensão não se enquadra nos objectivos genéricos de ordenamento do Concelho, constantes na proposta de revisão do Plano Director Municipal, na medida em que a ampliação da actividade industrial para Nascente da Estrada Municipal contraria demarcação das áreas industriais.

N.º de Entrada - CMTV 11202 L.D.2.5 **Data de entrada - CMTV** 28-04-2004 **N.º de Exposição** **528**

Identificação do requerente

Nome Armindo Luis Gomes

Localidade Cadriceira

Sugestão / Exposição	Identificação do prédio
Sintese: Pretende-se incluir em área urbana/urbanizável a totalidade da parcela.	Freguesia: Turcifal Denominação: Vinha da Casa Secção Cadastral: CC Artigo N.º: 055

Decisão Final

Deliberação **Dá provimento** Data da Reunião do Executivo **2004/07/07**

Fundamentação A pretensão enquadra-se nos objectivos genéricos de ordenamento do Concelho, constantes na proposta de revisão do Plano Director Municipal.

Sugestões / Exposições decididas em sede da discussão das Freguesias

N.º de Entrada - CMTV 11208 L.D.2.5 **Data de entrada - CMTV** 28-04-2004 **N.º de Exposição** **529**

Identificação do requerente

Nome António Manuel Gomes dos Santos

Localidade Boavista

Sugestão / Exposição

Sintese Pretende-se incluir em área urbana/urbanizável a totalidade da parcela, a fim de permitir a construção de moradias unifamiliares para descendentes.

Identificação do prédio

Freguesia Silveira

Denominação Carvoeiro

Secção Cadastral D Artigo N.º 013

Decisão Final

Deliberação **Não dá provimento** Data da Reunião do Executivo **2004/07/21**

Fundamentação A parcela encontra-se abrangida por servidões legais em vigor (Reserva Agrícola Nacional e parcialmente Reserva Ecológica Nacional), e a sua reclassificação não se enquadra nos objectivos genéricos de ordenamento do Concelho, constantes na proposta de revisão do Plano Director Municipal na medida em que contraria o princípio da contenção da dispersão urbana.

N.º de Entrada - CMTV 11237 L.D.2.5 **Data de entrada - CMTV** 28-04-2004 **N.º de Exposição** **530**

Identificação do requerente

Nome José Alves Franco

Localidade Casal Pinheiro

Sugestão / Exposição

Sintese Pretende-se incluir em área urbana/urbanizável a parcela, a fim de permitir a construção de moradia unifamiliar.

Identificação do prédio

Freguesia Silveira

Denominação Casal do Vale Martelo de Cima

Secção Cadastral AA Artigo N.º 012

Decisão Final

Deliberação **Não dá provimento** Data da Reunião do Executivo **2004/07/21**

Fundamentação A parcela encontra-se abrangida por servidões legais em vigor (Reserva Agrícola Nacional), e a sua reclassificação não se enquadra nos objectivos genéricos de ordenamento do Concelho, constantes na proposta de revisão do Plano Director Municipal, na medida em que a parcela já dispõe de área urbanizável e de área de edificação dispersa e a sua ampliação contraria o princípio do não desenvolvimento linear dos perímetros urbanos.

N.º de Entrada - CMTV 11256 L.D.2.5 **Data de entrada - CMTV** 29-04-2004 **N.º de Exposição** **531**

Identificação do requerente

Nome Maria de Fátima Antunes Runa

Localidade Santa Cruz

Sugestão / Exposição

Sintese Pretende-se incluir em área urbana/urbanizável a parcela, a fim de permitir a construção de moradia unifamiliar.

Identificação do prédio

Freguesia Turcifal

Denominação Melroeira

Secção Cadastral V Artigo N.º 006

Decisão Final

Deliberação **Não dá provimento** Data da Reunião do Executivo **2004/07/07**

Fundamentação A parcela encontra-se abrangida por servidões legais em vigor (Reserva Ecológica Nacional), e a sua reclassificação não se enquadra nos objectivos genéricos de ordenamento do Concelho, constantes na proposta de revisão do Plano Director Municipal na medida em que contraria o princípio do não desenvolvimento linear dos perímetros urbanos.

Sugestões / Exposições decididas em sede da discussão das Freguesias

N.º de Entrada - CMTV 11257 L.D.2.5 **Data de entrada - CMTV** 29-04-2004 **N.º de Exposição** **532**

Identificação do requerente

Nome Maria Carolina Moreira

Localidade Casal do Martingil

Sugestão / Exposição	Identificação do prédio
Sintese: Pretende-se ampliar a área de edificação dispersa disponível, a fim de permitir a construção de moradia unifamiliar.	Freguesia A-dos-Cunhados Denominação Martingil Secção Cadastral W Artigo N.º 032

Decisão Final

Deliberação **Não dá provimento** Data da Reunião do Executivo **2004/07/21**

Fundamentação A pretensão não se enquadra nos objectivos genéricos de ordenamento do Concelho, constantes na proposta de revisão do Plano Director Municipal, na medida em que a reclassificação promove o desenvolvimento linear da área de edificaçãos dispersa, prejudicando a sua coerência global.

N.º de Entrada - CMTV 11259 L.D.2.5 **Data de entrada - CMTV** 29-04-2004 **N.º de Exposição** **533**

Identificação do requerente

Nome Mário Zeferino dos Reis

Localidade Azueira

Sugestão / Exposição	Identificação do prédio
Sintese: Pretende-se incluir em área urbana/urbanizável a parcela, a fim de permitir a construção de moradia unifamiliar.	Freguesia Turcifal Denominação Vinha da Cova Secção Cadastral H Artigo N.º 007

Decisão Final

Deliberação **Dá provimento parcial** Data da Reunião do Executivo **2004/07/07**

Fundamentação A pretensão é deferida parcialmente mediante a reconversão de parte da propriedade para área urbana/urbanizável, para construção de moradia unifamiliar, na medida em que se enquadra nos objectivos genéricos de ordenamento do Concelho, constantes na proposta de revisão do Plano Director Municipal.

N.º de Entrada - CMTV 11263 L.D.2.5 **Data de entrada - CMTV** 29-04-2004 **N.º de Exposição** **534**

Identificação do requerente

Nome Maria Rosa Esteves Feliciano Martins

Localidade Casais da Arruda

Sugestão / Exposição	Identificação do prédio
Sintese: Pretende-se incluir em área urbana/urbanizável a totalidade da parcela.	Freguesia Freiria Denominação Sapateira Secção Cadastral E Artigo N.º 002

Decisão Final

Deliberação **Não dá provimento** Data da Reunião do Executivo **2004/07/09**

Fundamentação A pretensão não se enquadra nos objectivos genéricos de ordenamento do Concelho, constantes na proposta de revisão do Plano Director Municipal, na medida em que a reclassificação promove o desenvolvimento linear do perímetro urbano, prejudicando a sua coerência global.

Sugestões / Exposições decididas em sede da discussão das Freguesias

N.º de Entrada - CMTV 11265 L.D.2.5 **Data de entrada - CMTV** 29-04-2004 **N.º de Exposição** **535**

Identificação do requerente

Nome Rui José Sousa Rosa

Localidade Torres Vedras

Sugestão / Exposição

Sintese Pretende protestar a inclusão dos seus terrenos em Reserva Ecológica Nacional.

Identificação do prédio

Freguesia Genérica

Denominação

Secção Cadastral Artigo N.º

Decisão Final

Deliberação **Tomou conhecimento** Data da Reunião do Executivo **2004/07/28**

Fundamentação A fixação e gestão da Reserva Ecológica Nacional não cabe à Câmara, pelo que esta não está habilitada a responder ao requerente.

N.º de Entrada - CMTV 11267 L.D.2.5 **Data de entrada - CMTV** 29-04-2004 **N.º de Exposição** **536**

Identificação do requerente

Nome Rui José Sousa Rosa

Localidade Torres Vedras

Sugestão / Exposição

Sintese Pretende protestar a inclusão dos seus terrenos em Reserva Ecológica Nacional.

Identificação do prédio

Freguesia Genérica

Denominação

Secção Cadastral Artigo N.º

Decisão Final

Deliberação **Tomou conhecimento** Data da Reunião do Executivo **2004/07/28**

Fundamentação A fixação e gestão da Reserva Ecológica Nacional, não cabe à Câmara, pelo que esta não está habilitada a responder ao requerente.

N.º de Entrada - CMTV 11268 L.D.2.5 **Data de entrada - CMTV** 29-04-2004 **N.º de Exposição** **537**

Identificação do requerente

Nome Rui José Sousa Rosa

Localidade Torres Vedras

Sugestão / Exposição

Sintese Pretende protestar a inclusão dos seus terrenos em Reserva Ecológica Nacional.

Identificação do prédio

Freguesia Genérica

Denominação

Secção Cadastral Artigo N.º

Decisão Final

Deliberação **Tomou conhecimento** Data da Reunião do Executivo **2004/07/28**

Fundamentação A fixação e gestão da Reserva Ecológica Nacional, não cabe à Câmara, pelo que esta não está habilitada a responder ao requerente.

Sugestões / Exposições decididas em sede da discussão das Freguesias

N.º de Entrada - CMTV 11269 L.D.2.5 **Data de entrada - CMTV** 29-04-2004 **N.º de Exposição** **538**

Identificação do requerente

Nome Anabela Jorge Figueira Amado Luis

Localidade Torres Vedras

Sugestão / Exposição	Identificação do prédio
Sintese Pretende-se incluir em área urbana/urbanizável a parcela.	Freguesia A-dos-Cunhados Denominação Lote Secção Cadastral MM Artigo N.º

Decisão Final

Deliberação **Não dá provimento** Data da Reunião do Executivo **2004/07/23**

Fundamentação A parcela encontra-se abrangida por Plano Especial de Ordenamento do Território em vigor – Plano de Ordenamento da Orla Costeira (POOC) Alcobaça-Mafra – Resolução de Conselho de Ministros n.º 11 de 2002, publicada no D.R. n.º 14/2002, série I – B, de 17 de Janeiro do mesmo ano, e a alteração de classificação não depende deste órgão.

N.º de Entrada - CMTV 11270 L.D.2.5 **Data de entrada - CMTV** 29-04-2004 **N.º de Exposição** **539**

Identificação do requerente

Nome Anabela Jorge Figueira Amado Luis

Localidade Torres Vedras

Sugestão / Exposição	Identificação do prédio
Sintese Pretende-se ampliar a área urbanizável disponível.	Freguesia São Pedro e Santiago Denominação Baligoto Secção Cadastral P Artigo N.º 067

Decisão Final

Deliberação **Não dá provimento** Data da Reunião do Executivo **2004/07/16**

Fundamentação A parcela encontra-se abrangida por servidões legais em vigor (Reserva Ecológica Nacional), e a sua reclassificação não se enquadra nos objectivos genéricos de ordenamento do Concelho, constantes na proposta de revisão do Plano Director Municipal, na medida em que a parcela já dispõe de área urbana e a sua ampliação prejudica a coerência global do perímetro urbano.

N.º de Entrada - CMTV 11271 L.D.2.5 **Data de entrada - CMTV** 29-04-2004 **N.º de Exposição** **540**

Identificação do requerente

Nome José Francisco dos Santos

Localidade Casal Charrinho

Sugestão / Exposição	Identificação do prédio
Sintese Pretende a ampliação da área urbana disponível tendo presente o loteamento existente para o local.	Freguesia Santa Maria e São Miguel Denominação Casal do Charrinho Secção Cadastral G Artigo N.º 048

Decisão Final

Deliberação **Dá provimento** Data da Reunião do Executivo **2004/07/16**

Fundamentação A pretensão enquadra-se nos objectivos genéricos de ordenamento do Concelho, constantes na proposta de revisão do Plano Director Municipal.

Sugestões / Exposições decididas em sede da discussão das Freguesias

N.º de Entrada - CMTV 11273 L.D.2.5 **Data de entrada - CMTV** 29-04-2004 **N.º de Exposição** **541**

Identificação do requerente

Nome Euclides R. Gomes Pereira

Localidade Torres Vedras

Sugestão / Exposição	Identificação do prédio
Sintese: Pretende-se incluir em área urbana/urbanizável a parcela, a fim de permitir a construção da moradia unifamiliar, decorrente do projecto aprovado para o local (OP 2181/00).	Freguesia: Silveira Denominação: Secção Cadastral: V Artigo N.º:

Decisão Final

Deliberação **Não dá provimento** Data da Reunião do Executivo **2004/07/21**

Fundamentação A parcela encontra-se abrangida por servidões legais em vigor (Reserva Agrícola Nacional), e a sua reclassificação não se enquadra nos objectivos genéricos de ordenamento do Concelho, constantes na proposta de revisão do Plano Director Municipal na medida em que contraria o princípio da contenção da dispersão urbana.

N.º de Entrada - CMTV 11275 L.D.2.5 **Data de entrada - CMTV** 29-04-2004 **N.º de Exposição** **543**

Identificação do requerente

Nome Teodoro Francisco Mota

Localidade Ribaldeira

Sugestão / Exposição	Identificação do prédio
Sintese: Pretende-se incluir em área urbana/urbanizável a totalidade parcela, tendo em conta que esta possui caderneta predial urbana.	Freguesia: Dois Portos Denominação: Cavaleira Secção Cadastral: R Artigo N.º:

Decisão Final

Deliberação **Não dá provimento** Data da Reunião do Executivo **2004/07/07**

Fundamentação A parcela encontra-se abrangida por servidões legais em vigor (Reserva Agrícola Nacional), e a sua reclassificação não se enquadra nos objectivos genéricos de ordenamento do Concelho, constantes na proposta de revisão do Plano Director Municipal na medida em que contraria o princípio da contenção da dispersão urbana.

N.º de Entrada - CMTV 11276 L.D.2.5 **Data de entrada - CMTV** 29-04-2004 **N.º de Exposição** **544**

Identificação do requerente

Nome Teodoro Francisco Mota

Localidade Ribaldeira

Sugestão / Exposição	Identificação do prédio
Sintese: Pretende-se incluir em área urbana/urbanizável a parcela, a fim de permitir a construção de moradia unifamiliar para descendente.	Freguesia: Dois Portos Denominação: Horta do Seixas Secção Cadastral: P Artigo N.º: 005

Decisão Final

Deliberação **Não dá provimento** Data da Reunião do Executivo **2004/07/07**

Fundamentação A pretensão não se enquadra nos objectivos genéricos de ordenamento do Concelho, constantes na proposta de revisão do Plano Director Municipal, na medida em que a reclassificação promove o desenvolvimento linear do perímetro urbano, prejudicando a sua coerência global.

Sugestões / Exposições decididas em sede da discussão das Freguesias

N.º de Entrada - CMTV 11282 L.D.2.5 **Data de entrada - CMTV** 29-04-2004 **N.º de Exposição** **545**

Identificação do requerente

Nome Luis Miguel Moreira Lucas

Localidade Casal do Catanhal

Sugestão / Exposição

Sintese Pretende-se incluir em área urbana/urbanizável a parcela, a fim de permitir a construção de moradia unifamiliar.

Identificação do prédio

Freguesia Ventosa

Denominação Terra do Moinho

Secção Cadastral I Artigo N.º 062

Decisão Final

Deliberação **Tomou conhecimento** Data da Reunião do Executivo **2004/07/09**

Fundamentação A Câmara Municipal tomou conhecimento mas não deliberou, uma vez que a proposta de plano já contempla a pretensão do requerente.

N.º de Entrada - CMTV 11283 L.D.2.5 **Data de entrada - CMTV** 29-04-2004 **N.º de Exposição** **546**

Identificação do requerente

Nome Jorge Manuel Gomes dos Santos

Localidade Bonabal

Sugestão / Exposição

Sintese Pretende-se incluir em área urbana/urbanizável a totalidade ou parte da parcela, a fim de permitir a construção de moradia unifamiliar.

Identificação do prédio

Freguesia Ventosa

Denominação Arneiro

Secção Cadastral H Artigo N.º 010

Decisão Final

Deliberação **Não dá provimento** Data da Reunião do Executivo **2004/07/09**

Fundamentação A pretensão não se enquadra nos objectivos genéricos de ordenamento do Concelho, constantes na proposta de revisão do Plano Director Municipal, na medida em que a reclassificação pretendida prejudica a coerência global do perímetro urbano.

N.º de Entrada - CMTV 11284 L.D.2.5 **Data de entrada - CMTV** 29-04-2004 **N.º de Exposição** **547**

Identificação do requerente

Nome Eduardo Manuel Silva Franco

Localidade Torres Vedras

Sugestão / Exposição

Sintese Pretende a reclassificação da área industrial proposta na sua parcela, para área urbanizável.

Identificação do prédio

Freguesia Ramalhal

Denominação Arroteias

Secção Cadastral J Artigo N.º 038

Decisão Final

Deliberação **Não dá provimento** Data da Reunião do Executivo **2004/07/14**

Fundamentação A pretensão não se enquadra nos objectivos genéricos de ordenamento do Concelho, constantes na proposta de revisão do Plano Director Municipal, na medida em que a reclassificação pretendida prejudica a coerência global do perímetro urbano.

Sugestões / Exposições decididas em sede da discussão das Freguesias

N.º de Entrada - CMTV 11288 L.D.2.5 **Data de entrada - CMTV** 29-04-2004 **N.º de Exposição** **548**

Identificação do requerente

Nome Maria Escolástica Antunes Henriques Alves

Localidade São Pedro da Cadeira

Sugestão / Exposição	Identificação do prédio
Sintese: Pretende-se incluir em área urbana/urbanizável a parcela, a fim de permitir a construção de moradia unifamiliar para descendente.	Freguesia: Silveira Denominação: Casal Janeiro Secção Cadastral: K Artigo N.º: 094

Decisão Final

Deliberação **Não dá provimento** Data da Reunião do Executivo **2004/07/21**

Fundamentação A pretensão não se enquadra nos objectivos genéricos de ordenamento do Concelho, constantes na proposta de revisão do Plano Director Municipal, na medida em que a reclassificação pretendida prejudica a coerência global do perímetro urbano.

N.º de Entrada - CMTV 11329 L.D.2.5 **Data de entrada - CMTV** 29-04-2004 **N.º de Exposição** **549**

Identificação do requerente

Nome Toitorres Imobiliária, S.A.

Localidade Torres Vedras

Sugestão / Exposição	Identificação do prédio
Sintese: Pretende-se incluir em área urbana/urbanizável a totalidade da parcela.	Freguesia: Matacães Denominação: Calvário Secção Cadastral: J Artigo N.º: 041

Decisão Final

Deliberação **Dá provimento** Data da Reunião do Executivo **2004/07/02**

Fundamentação A pretensão enquadra-se nos objectivos genéricos de ordenamento do Concelho, constantes na proposta de revisão do Plano Director Municipal.

N.º de Entrada - CMTV 11334 L.D.2.5 **Data de entrada - CMTV** 29-04-2004 **N.º de Exposição** **550**

Identificação do requerente

Nome José Gomes da Silva

Localidade Assenta

Sugestão / Exposição	Identificação do prédio
Sintese: Pretende que a área de equipamento seja reclassificada como urbana por ter informação prévia e processo de loteamento a decorrer (LT 04/04).	Freguesia: São Pedro da Cadeira Denominação: Casal da Barreira Secção Cadastral: Z Artigo N.º: 016

Decisão Final

Deliberação **Dá provimento** Data da Reunião do Executivo **2004/07/14**

Fundamentação A pretensão enquadra-se nos objectivos genéricos de ordenamento do Concelho, constantes na proposta de revisão do Plano Director Municipal.

Sugestões / Exposições decididas em sede da discussão das Freguesias

N.º de Entrada - CMTV 11335 L.D.2.5 **Data de entrada - CMTV** 29-04-2004 **N.º de Exposição** **551**

Identificação do requerente

Nome Seminário Liceal de Penafirme

Localidade Póvoa de Penafirme

Sugestão / Exposição

Sintese Pretende-se reclassificar a parcela da área de equipamento para área urbana/urbanizável.

Identificação do prédio

Freguesia A-dos-Cunhados

Denominação

Secção Cadastral PP Artigo N.º

Decisão Final

Deliberação **Dá provimento** Data da Reunião do Executivo **2004/07/23**

Fundamentação A pretensão enquadra-se nos objectivos genéricos de ordenamento do Concelho, constantes na proposta de revisão do Plano Director Municipal.

N.º de Entrada - CMTV 11336 L.D.2.5 **Data de entrada - CMTV** 29-04-2004 **N.º de Exposição** **552**

Identificação do requerente

Nome Seminário Liceal de Penafirme

Localidade Póvoa de Penafirme

Sugestão / Exposição

Sintese Pretende-se a correcção do traçado da via proposta, de acordo com os projectos desenvolvidos no local.

Identificação do prédio

Freguesia A-dos-Cunhados

Denominação

Secção Cadastral PP Artigo N.º

Decisão Final

Deliberação **Dá provimento** Data da Reunião do Executivo **2004/07/23**

Fundamentação A pretensão enquadra-se nos objectivos genéricos de ordenamento do Concelho, constantes na proposta de revisão do Plano Director Municipal.

N.º de Entrada - CMTV 11337 L.D.2.5 **Data de entrada - CMTV** 29-04-2004 **N.º de Exposição** **553**

Identificação do requerente

Nome Fausto Ribeiro Dias

Localidade Torres Vedras

Sugestão / Exposição

Sintese Pretende-se incluir em área urbana/urbanizável a restante área da parcela.

Identificação do prédio

Freguesia A-dos-Cunhados

Denominação Casal da Cruz

Secção Cadastral TT Artigo N.º 142

Decisão Final

Deliberação **Não dá provimento** Data da Reunião do Executivo **2004/07/21**

Fundamentação A parcela encontra-se abrangida por servidões legais em vigor (Reserva Agrícola Nacional), e a sua reclassificação não se enquadra nos objectivos genéricos de ordenamento do Concelho, constantes na proposta de revisão do Plano Director Municipal, na medida em que a parcela já dispõe de área urbana.

Sugestões / Exposições decididas em sede da discussão das Freguesias

N.º de Entrada - CMTV 11338 L.D.2.5 **Data de entrada - CMTV** 29-04-2004 **N.º de Exposição** **554**

Identificação do requerente

Nome Rui Miguel Gonçalves Ferreira Nunes

Localidade Turcifal

Sugestão / Exposição	Identificação do prédio
Sintese: Pretende-se incluir em área urbana/urbanizável a parcela, a fim de recuperar a construção existente e lotear a área restante da parcela.	Freguesia: São Pedro e Santiago Denominação: Várzea do Rio Secção Cadastral: SS Artigo N.º: 065

Decisão Final

Deliberação **Não dá provimento** Data da Reunião do Executivo **2004/07/16**

Fundamentação O executivo reconhece que a reclamação tem pertinência, porém, tratando-se de terrenos abrangidos pela Reserva Agrícola Nacional a alteração de classificação não depende deste órgão.

N.º de Entrada - CMTV 11339 L.D.2.5 **Data de entrada - CMTV** 29-04-2004 **N.º de Exposição** **555**

Identificação do requerente

Nome Rui Miguel Gonçalves Ferreira Nunes

Localidade Turcifal

Sugestão / Exposição	Identificação do prédio
Sintese: Pretende-se incluir em área urbana/urbanizável a restante área da parcela.	Freguesia: São Pedro e Santiago Denominação: Salageiro Secção Cadastral: RR Artigo N.º: 031

Decisão Final

Deliberação **Não dá provimento** Data da Reunião do Executivo **2004/07/16**

Fundamentação A parcela encontra-se abrangida por servidões legais em vigor (Reserva Ecológica Nacional), e a sua reclassificação não se enquadra nos objectivos genéricos de ordenamento do Concelho, constantes na proposta de revisão do Plano Director Municipal, na medida em que a parcela já dispõe de área urbana e a sua ampliação prejudica a coerência global do perímetro urbano.

N.º de Entrada - CMTV 11340 L.D.2.5 **Data de entrada - CMTV** 29-04-2004 **N.º de Exposição** **556**

Identificação do requerente

Nome Rui Miguel Gonçalves Ferreira Nunes

Localidade Turcifal

Sugestão / Exposição	Identificação do prédio
Sintese: Pretende-se incluir em área urbana/urbanizável a parcela, a fim de desenvolver operação de loteamento para moradias.	Freguesia: São Pedro e Santiago Denominação: Cigana Secção Cadastral: RR Artigo N.º: 002

Decisão Final

Deliberação **Não dá provimento** Data da Reunião do Executivo **2004/07/16**

Fundamentação A parcela encontra-se abrangida por servidões legais em vigor (Reserva Ecológica Nacional), e a sua reclassificação não se enquadra nos objectivos genéricos de ordenamento do Concelho, constantes na proposta de revisão do Plano Director Municipal na medida em que contraria o princípio da contenção da dispersão urbana.

Sugestões / Exposições decididas em sede da discussão das Freguesias

N.º de Entrada - CMTV 11341 L.D.2.5 **Data de entrada - CMTV** 29-04-2004 **N.º de Exposição** **557**

Identificação do requerente

Nome Rui Miguel Gonçalves Ferreira Nunes

Localidade Turcifal

Sugestão / Exposição	Identificação do prédio
Sintese Pretende-se ampliar a área urbanizável disponível.	Freguesia Santa Maria e São Miguel Denominação Mato das Eiras Secção Cadastral L1 Artigo N.º 132

Decisão Final

Deliberação **Não dá provimento** Data da Reunião do Executivo **2004/07/16**

Fundamentação A parcela encontra-se abrangida por servidões legais em vigor (Reserva Ecológica Nacional), e a sua reclassificação não se enquadra nos objectivos genéricos de ordenamento do Concelho, constantes na proposta de revisão do Plano Director Municipal, na medida em que a parcela já dispõe de área urbana e a sua ampliação prejudica a coerência global do perímetro urbano.

N.º de Entrada - CMTV 11342 L.D.2.5 **Data de entrada - CMTV** 29-04-2004 **N.º de Exposição** **558**

Identificação do requerente

Nome Rui Miguel Gonçalves Ferreira Nunes

Localidade Turcifal

Sugestão / Exposição	Identificação do prédio
Sintese Pretende-se incluir em área urbana/urbanizável a totalidade da parcela.	Freguesia São Pedro e Santiago Denominação Almargem Secção Cadastral L1 Artigo N.º 080

Decisão Final

Deliberação **Dá provimento parcial** Data da Reunião do Executivo **2004/07/16**

Fundamentação A pretensão é deferida parcialmente mediante a reconversão de parte da propriedade para área urbana/urbanizável, para construção de moradia unifamiliar, na medida em que se enquadra nos objectivos genéricos de ordenamento do Concelho, constantes na proposta de revisão do Plano Director Municipal.

N.º de Entrada - CMTV 11362 L.D.2.5 **Data de entrada - CMTV** 29-04-2004 **N.º de Exposição** **559**

Identificação do requerente

Nome Sandra Cristina Martins da Silva Vicente Gonçalves

Localidade Loures

Sugestão / Exposição	Identificação do prédio
Sintese Pretende-se incluir em área urbana/urbanizável a parcela, a fim de permitir a construção de moradia unifamiliar.	Freguesia Ventosa Denominação Pinhal da Bogalheira Secção Cadastral AA Artigo N.º 008

Decisão Final

Deliberação **Não dá provimento** Data da Reunião do Executivo **2004/07/09**

Fundamentação A pretensão não se enquadra nos objectivos genéricos de ordenamento do Concelho, constantes na proposta de revisão do Plano Director Municipal, na medida em que a parcela se encontra afastada de qualquer perímetro urbano e a sua reclassificação contraria o princípio da contenção da dispersão urbana.

Sugestões / Exposições decididas em sede da discussão das Freguesias

N.º de Entrada - CMTV 11375 L.D.2.5 **Data de entrada - CMTV** 29-04-2004 **N.º de Exposição** **560**

Identificação do requerente

Nome Márcio José dos Santos Silva

Localidade Gondruzeira

Sugestão / Exposição

Sintese Pretende-se manter a classificação do PDM de 1995

Identificação do prédio

Freguesia São Pedro e Santiago

Denominação Almargem

Secção Cadastral D Artigo N.º 106

Decisão Final

Deliberação **Não dá provimento** Data da Reunião do Executivo **2004/07/16**

Fundamentação A parcela encontra-se abrangida por servidões legais em vigor (Reserva Ecológica Nacional e Zonas Inundáveis), não tendo sido possivel proceder à sua desafectação, como consta do processo anexo à exposição.

N.º de Entrada - CMTV 11377 L.D.2.5 **Data de entrada - CMTV** 29-04-2004 **N.º de Exposição** **561**

Identificação do requerente

Nome José Carlos Costa Cana Verde

Localidade Rio de Mouro

Sugestão / Exposição

Sintese Pretende-se ampliar a área de edificação dispersa disponível, a fim de permitir a construção de moradias unifamiliares para o próprio e para descendente.

Identificação do prédio

Freguesia Silveira

Denominação Monte Guilhão

Secção Cadastral U Artigo N.º 051

Decisão Final

Deliberação **Não dá provimento** Data da Reunião do Executivo **2004/07/21**

Fundamentação A pretensão não se enquadra nos objectivos genéricos de ordenamento do Concelho, constantes na proposta de revisão do Plano Director Municipal, na medida em que a parcela já dispõe de área de edificação dispersa, e a ampliação desta classificação contraria o princípio da contensão da dispersão urbana.

N.º de Entrada - CMTV 11382 L.D.2.5 **Data de entrada - CMTV** 29-04-2004 **N.º de Exposição** **562**

Identificação do requerente

Nome Fermafil - Administração de Bens, SA

Localidade Torres Vedras

Sugestão / Exposição

Sintese Pretende alteração ao plano de pormenor Sul/Poente/Várzea, em área já considerada urbana.

Identificação do prédio

Freguesia São Pedro e Santiago

Denominação Casal de São Pedro

Secção Cadastral KK Artigo N.º

Decisão Final

Deliberação **Tomou conhecimento** Data da Reunião do Executivo **2004/07/28**

Fundamentação A Câmara Municipal tomou conhecimento mas não deliberou, uma vez que a exposição do reclamante não se enquadra no âmbito do processo de discussão pública, mas sim no plano de pormenor em elaboração.

Sugestões / Exposições decididas em sede da discussão das Freguesias

N.º de Entrada - CMTV 11384 L.D.2.5 **Data de entrada - CMTV** 29-04-2004 **N.º de Exposição** **563**

Identificação do requerente

Nome Construtorres, Construções Civis e Industriais de Torres Vedras, S.A.

Localidade Torres Vedras

Sugestão / Exposição	Identificação do prédio
Sintese: Pretende-se ampliar a área urbanizável disponível, de acordo com o PDM de 1995.	Freguesia: São Pedro e Santiago Denominação: Vale Bacelos Secção Cadastral: Y Artigo N.º:

Decisão Final

Deliberação **Dá provimento** Data da Reunião do Executivo **2004/07/16**

Fundamentação A pretensão enquadra-se nos objectivos genéricos de ordenamento do Concelho, constantes na proposta de revisão do Plano Director Municipal.

N.º de Entrada - CMTV 11385 L.D.2.5 **Data de entrada - CMTV** 29-04-2004 **N.º de Exposição** **564**

Identificação do requerente

Nome Abrunhoeste - Conservação e Refrigeração de Frutas, S.A.

Localidade Abrunheira

Sugestão / Exposição	Identificação do prédio
Sintese: Pretende-se incluir em área industrial a totalidade da parcela.	Freguesia: Ramalhal Denominação: bode Secção Cadastral: V Artigo N.º: 132

Decisão Final

Deliberação **Não dá provimento** Data da Reunião do Executivo **2004/07/14**

Fundamentação O executivo reconhece que a reclamação tem pertinência, porém, tratando-se de terrenos abrangidos pela Reserva Agrícola Nacional a alteração de classificação não depende deste órgão.

N.º de Entrada - CMTV 11286 L.D.2.5 **Data de entrada - CMTV** 29-04-2004 **N.º de Exposição** **565**

Identificação do requerente

Nome João Manuel Leitão Xavier

Localidade Caixaria

Sugestão / Exposição	Identificação do prédio
Sintese: Pretende-se incluir em área urbana/urbanizável a parcela, a fim de permitir a construção de moradias unifamiliares para descendentes.	Freguesia: Dois Portos Denominação: Cerca da Fonte Secção Cadastral: G Artigo N.º: 040

Decisão Final

Deliberação **Dá provimento** Data da Reunião do Executivo **2004/07/07**

Fundamentação A pretensão enquadra-se nos objectivos genéricos de ordenamento do Concelho, constantes na proposta de revisão do Plano Director Municipal.

Sugestões / Exposições decididas em sede da discussão das Freguesias

N.º de Entrada - CMTV 11417 L.D.2.5 **Data de entrada - CMTV** 30-04-2004 **N.º de Exposição** **566**

Identificação do requerente

Nome Carlos Alexandre Grileiro Faustino

Localidade Colaria

Sugestão / Exposição

Sintese Pretende-se incluir em área urbana/urbanizável a totalidade da parcela.

Identificação do prédio

Freguesia Freiria

Denominação Covão

Secção Cadastral Q Artigo N.º 063

Decisão Final

Deliberação **Não dá provimento** Data da Reunião do Executivo **2004/07/09**

Fundamentação A pretensão não se enquadra nos objectivos genéricos de ordenamento do Concelho, constantes na proposta de revisão do Plano Director Municipal, na medida em que a parcela já dispõe de área urbana/urbanizável, e a ampliação desta classificação prejudica a coerência global do perímetro urbano.

N.º de Entrada - CMTV 11419 L.D.2.5 **Data de entrada - CMTV** 30-04-2004 **N.º de Exposição** **567**

Identificação do requerente

Nome Daniel Policarpo dos Santos

Localidade Olho Polido

Sugestão / Exposição

Sintese Pretende-se ampliar a área de edificação dispersa da parcela, a fim de permitir a construção de moradia unifamiliar para descendente.

Identificação do prédio

Freguesia Genérica

Denominação

Secção Cadastral Artigo N.º

Decisão Final

Deliberação **Tomou conhecimento** Data da Reunião do Executivo **2004/07/28**

Fundamentação A Câmara Municipal tomou conhecimento mas não deliberou, uma vez que não se consegue localizar o imóvel do requerente.

N.º de Entrada - CMTV 11420 L.D.2.5 **Data de entrada - CMTV** 30-04-2004 **N.º de Exposição** **568**

Identificação do requerente

Nome António Manuel Martinho Batista

Localidade Casais da Valentina

Sugestão / Exposição

Sintese Pretende alterar a área urbanizável prevista na parcela para a zona mais perto da estrada municipal.

Identificação do prédio

Freguesia Maxial

Denominação Vale Baço

Secção Cadastral I Artigo N.º 082

Decisão Final

Deliberação **Dá provimento** Data da Reunião do Executivo **2004/07/02**

Fundamentação A pretensão enquadra-se nos objectivos genéricos de ordenamento do Concelho, constantes na proposta de revisão do Plano Director Municipal.

Sugestões / Exposições decididas em sede da discussão das Freguesias

N.º de Entrada - CMTV 11421 L.D.2.5 **Data de entrada - CMTV** 30-04-2004 **N.º de Exposição** **569**

Identificação do requerente

Nome Jorge Manuel dos Reis

Localidade Cadoiço

Sugestão / Exposição

Sintese Pretende-se incluir em área urbana/urbanizável a totalidade ou parte da parcela, a fim de permitir a construção de moradia unifamiliar para descendente.

Identificação do prédio

Freguesia Ventosa

Denominação Carreiras

Secção Cadastral M Artigo N.º 027

Decisão Final

Deliberação **Não dá provimento** Data da Reunião do Executivo **2004/07/09**

Fundamentação A parcela encontra-se abrangida por servidões legais em vigor (Reserva Agrícola Nacional e Reserva Ecológica Nacional), e a sua reclassificação não se enquadra nos objectivos genéricos de ordenamento do Concelho, constantes na proposta de revisão do Plano Director Municipal na medida em que prejudica a coerência global do perímetro urbano.

N.º de Entrada - CMTV 11422 L.D.2.5 **Data de entrada - CMTV** 30-04-2004 **N.º de Exposição** **570**

Identificação do requerente

Nome António da Cruz Ramos

Localidade Bordinheira

Sugestão / Exposição

Sintese Pretende incluir a parcela em área urbana/urbanizável para efectuar operação urbanística - Loteamento

Identificação do prédio

Freguesia Carvoeira

Denominação Casal da Zibreira

Secção Cadastral H Artigo N.º 043

Decisão Final

Deliberação **Não dá provimento** Data da Reunião do Executivo **2004/07/02**

Fundamentação A parcela encontra-se abrangida por servidões legais em vigor (Reserva Agrícola Nacional), e a sua reclassificação não se enquadra nos objectivos genéricos de ordenamento do Concelho, constantes na proposta de revisão do Plano Director Municipal na medida em que contraria o princípio da contenção da dispersão urbana.

N.º de Entrada - CMTV 11423 L.D.2.5 **Data de entrada - CMTV** 30-04-2004 **N.º de Exposição** **571**

Identificação do requerente

Nome António da Cruz Ramos

Localidade Bordinheira

Sugestão / Exposição

Sintese Pretende-se incluir em área urbana/urbanizável parte da parcela, a fim de permitir a construção de moradia unifamiliar para descendente.

Identificação do prédio

Freguesia Carvoeira

Denominação Casal da Zibreira

Secção Cadastral H Artigo N.º 043

Decisão Final

Deliberação **Não dá provimento** Data da Reunião do Executivo **2004/07/02**

Fundamentação A parcela encontra-se abrangida por servidões legais em vigor (Reserva Agrícola Nacional), e a sua reclassificação não se enquadra nos objectivos genéricos de ordenamento do Concelho, constantes na proposta de revisão do Plano Director Municipal na medida em que contraria o princípio da contenção da dispersão urbana.

Sugestões / Exposições decididas em sede da discussão das Freguesias

N.º de Entrada - CMTV 11424 L.D.2.5 **Data de entrada - CMTV** 30-04-2004 **N.º de Exposição** **572**

Identificação do requerente

Nome Alice Loureano dos Santos Teles

Localidade Maxial

Sugestão / Exposição	Identificação do prédio
Sintese: Pretende uma ligeira ampliação da área urbana de forma a edificar uma habitação unifamiliar.	Freguesia: Maxial Denominação: Areias Secção Cadastral: P Artigo N.º: 148

Decisão Final

Deliberação **Dá provimento** Data da Reunião do Executivo **2004/07/02**

Fundamentação A pretensão enquadra-se nos objectivos genéricos de ordenamento do Concelho, constantes na proposta de revisão do Plano Director Municipal.

N.º de Entrada - CMTV 11425 L.D.2.5 **Data de entrada - CMTV** 30-04-2004 **N.º de Exposição** **573**

Identificação do requerente

Nome Jorge Manuel Ricardo dos Santos

Localidade Sobreiro Curvo

Sugestão / Exposição	Identificação do prédio
Sintese: Pretende-se incluir em área urbana/urbanizável a parcela, a fim de permitir a construção de moradia unifamiliar.	Freguesia: A-dos-Cunhados Denominação: Carrasquinha Secção Cadastral: XX Artigo N.º: 060

Decisão Final

Deliberação **Não dá provimento** Data da Reunião do Executivo **2004/07/21**

Fundamentação A pretensão não se enquadra nos objectivos genéricos de ordenamento do Concelho, constantes na proposta de revisão do Plano Director Municipal, na medida em que a reclassificação pretendida prejudica a coerência global do perímetro urbano.

N.º de Entrada - CMTV 11426 L.D.2.5 **Data de entrada - CMTV** 30-04-2004 **N.º de Exposição** **574**

Identificação do requerente

Nome José António Rodrigues

Localidade Sacavém

Sugestão / Exposição	Identificação do prédio
Sintese: Pretende-se retirar da parcela a classificação de área de industria extractiva proposta.	Freguesia: Campelos Denominação: Marmelais Secção Cadastral: M Artigo N.º: 006

Decisão Final

Deliberação **Não dá provimento** Data da Reunião do Executivo **2004/06/30**

Fundamentação A pretensão não se enquadra nos objectivos genéricos de ordenamento do Concelho, constantes na proposta de revisão do Plano Director Municipal, em concreto no que se refere à salvaguarda dos recursos naturais existentes.

Sugestões / Exposições decididas em sede da discussão das Freguesias

N.º de Entrada - CMTV 11427 L.D.2.5 **Data de entrada - CMTV** 30-04-2004 **N.º de Exposição** **575**

Identificação do requerente

Nome Plinio Alexandre Patricio Duarte

Localidade Curvel

Sugestão / Exposição

Sintese Pretende-se incluir em área urbana/urbanizável a totalidade da parcela.

Identificação do prédio

Freguesia Carvoeira

Denominação Cerca

Secção Cadastral M Artigo N.º 082

Decisão Final

Deliberação **Não dá provimento** Data da Reunião do Executivo **2004/07/07**

Fundamentação A parcela encontra-se abrangida por servidões legais em vigor (Reserva Agrícola Nacional), e a sua reclassificação não se enquadra nos objectivos genéricos de ordenamento do Concelho, constantes na proposta de revisão do Plano Director Municipal, na medida em que a parcela já dispõe de área urbana e a sua ampliação prejudica a coerência global do perímetro urbano.

N.º de Entrada - CMTV 11428 L.D.2.5 **Data de entrada - CMTV** 30-04-2004 **N.º de Exposição** **576**

Identificação do requerente

Nome Serafim Franco Cordeiro

Localidade Boavista

Sugestão / Exposição

Sintese Pretende-se incluir em área urbana/urbanizável a parcela, a fim de permitir a construção de moradias unifamiliares para descendentes.

Identificação do prédio

Freguesia A-dos-Cunhados

Denominação Barrocas

Secção Cadastral W Artigo N.º 067

Decisão Final

Deliberação **Não dá provimento** Data da Reunião do Executivo **2004/07/21**

Fundamentação A pretensão não se enquadra nos objectivos genéricos de ordenamento do Concelho, constantes na proposta de revisão do Plano Director Municipal, na medida em que a reclassificação promove o desenvolvimento linear do perímetro urbano, prejudicando a sua coerência global.

N.º de Entrada - CMTV 11429 L.D.2.5 **Data de entrada - CMTV** 30-04-2004 **N.º de Exposição** **577**

Identificação do requerente

Nome Luisa Maria dos Reis Ramos Dias

Localidade Casal do Vale

Sugestão / Exposição

Sintese Pretende-se incluir em área urbana/urbanizável a parcela, a fim de permitir a construção de moradias unifamiliares para descendentes.

Identificação do prédio

Freguesia Ventosa

Denominação Cortiços

Secção Cadastral K Artigo N.º 016

Decisão Final

Deliberação **Dá provimento parcial** Data da Reunião do Executivo **2004/07/09**

Fundamentação A pretensão é deferida parcialmente mediante a reconversão de parte da propriedade para área de edificação dispersa, para construção de moradia unifamiliar, na medida em que se enquadra nos objectivos genéricos de ordenamento do Concelho, constantes na proposta de revisão do Plano Director Municipal.

Sugestões / Exposições decididas em sede da discussão das Freguesias

N.º de Entrada - CMTV 11430 L.D.2.5 **Data de entrada - CMTV** 30-04-2004 **N.º de Exposição** **578**

Identificação do requerente

Nome Francisco Albino de Jesus Jacinto

Localidade Barro

Sugestão / Exposição

Sintese Pretende-se incluir em área urbana/urbanizável a totalidade da parcela, a fim de poder construir habitação própria.

Identificação do prédio

Freguesia São Pedro e Santiago

Denominação Quatro Campos

Secção Cadastral LL Artigo N.º 038

Decisão Final

Deliberação **Não dá provimento** Data da Reunião do Executivo **2004/07/28**

Fundamentação A parcela encontra-se abrangida por servidões legais em vigor (Reserva Agrícola Nacional), e a sua reclassificação não se enquadra nos objectivos genéricos de ordenamento do Concelho, constantes na proposta de revisão do Plano Director Municipal na medida em que contraria o princípio da contenção da dispersão urbana.

N.º de Entrada - CMTV 11431 L.D.2.5 **Data de entrada - CMTV** 30-04-2004 **N.º de Exposição** **579**

Identificação do requerente

Nome José António Rodrigues

Localidade Sacavém

Sugestão / Exposição

Sintese Pretende-se incluir em área urbana/urbanizável a totalidade da parcela.

Identificação do prédio

Freguesia Campelos

Denominação Casal Novo da Amieira

Secção Cadastral M Artigo N.º 004

Decisão Final

Deliberação **Não dá provimento** Data da Reunião do Executivo **2004/06/30**

Fundamentação A pretensão não se enquadra nos objectivos genéricos de ordenamento do Concelho, constantes na proposta de revisão do Plano Director Municipal, na medida em que a parcela já dispõe de área urbana/urbanizável, e a ampliação desta classificação prejudica a coerência global do perímetro urbano.

N.º de Entrada - CMTV 11432 L.D.2.5 **Data de entrada - CMTV** 30-04-2004 **N.º de Exposição** **580**

Identificação do requerente

Nome José António Rodrigues

Localidade Sacavém

Sugestão / Exposição

Sintese Pretende incluir em área para actividade industrial (agro-industria) a parcela.

Identificação do prédio

Freguesia A-dos-Cunhados

Denominação Amieirinha

Secção Cadastral B Artigo N.º 009

Decisão Final

Deliberação **Não dá provimento** Data da Reunião do Executivo **2004/07/21**

Fundamentação A parcela encontra-se abrangida por servidões legais em vigor (Reserva Agrícola Nacional e Reserva Ecológica Nacional), e a sua reclassificação não se enquadra nos objectivos genéricos de ordenamento do Concelho, constantes na proposta de revisão do Plano Director Municipal, no que se refere em concreto à estruturação da actividade industrial.

Sugestões / Exposições decididas em sede da discussão das Freguesias

N.º de Entrada - CMTV 11433 L.D.2.5 **Data de entrada - CMTV** 30-04-2004 **N.º de Exposição** **581**

Identificação do requerente

Nome Augusto da Piedade Pereira

Localidade Olho Polido

Sugestão / Exposição

Sintese Pretende-se incluir em área urbana/urbanizável a parcela, a fim de permitir a construção de moradia unifamiliar.

Identificação do prédio

Freguesia Maxial

Denominação Passadeira

Secção Cadastral C Artigo N.º 022

Decisão Final

Deliberação **Não dá provimento** Data da Reunião do Executivo **2004/06/30**

Fundamentação O executivo reconhece que a reclamação tem pertinência, porém, tratando-se de terrenos abrangidos pela Reserva Agrícola Nacional a alteração de classificação não depende deste órgão.

N.º de Entrada - CMTV 11434 L.D.2.5 **Data de entrada - CMTV** 30-04-2004 **N.º de Exposição** **582**

Identificação do requerente

Nome Adelina Maria Romão Cunha Amorim Correia

Localidade Aldeia de Cima

Sugestão / Exposição

Sintese Pretende-se incluir em área urbana/urbanizável a totalidade da parcela.

Identificação do prédio

Freguesia Matacães

Denominação Caixaria

Secção Cadastral G Artigo N.º 037

Decisão Final

Deliberação **Não dá provimento** Data da Reunião do Executivo **2004/07/02**

Fundamentação O executivo reconhece que a reclamação tem pertinência, porém, tratando-se de terrenos abrangidos por Reserva Agrícola Nacional, a alteração de classificação não depende deste órgão.

N.º de Entrada - CMTV 11435 L.D.2.5 **Data de entrada - CMTV** 30-04-2004 **N.º de Exposição** **583**

Identificação do requerente

Nome Luis Manuel Oliveira Alves

Localidade Valentina

Sugestão / Exposição

Sintese Pretende-se incluir em área urbana/urbanizável a parcela, a fim de permitir a construção de arrecadação agrícola.

Identificação do prédio

Freguesia Maxial

Denominação Águas Espalhadas

Secção Cadastral C Artigo N.º 042

Decisão Final

Deliberação **Não dá provimento** Data da Reunião do Executivo **2004/06/30**

Fundamentação A parcela encontra-se abrangida por servidões legais em vigor (Reserva Agrícola Nacional e Reserva Ecológica Nacional), e a sua reclassificação não se enquadra nos objectivos genéricos de ordenamento do Concelho, constantes na proposta de revisão do Plano Director Municipal na medida em que contraria o princípio da contenção da dispersão urbana.

Sugestões / Exposições decididas em sede da discussão das Freguesias

N.º de Entrada - CMTV 11436 L.D.2.5 **Data de entrada - CMTV** 30-04-2004 **N.º de Exposição** **584**

Identificação do requerente

Nome Albino Miranda

Localidade Silveira

Sugestão / Exposição	Identificação do prédio
Sintese: Pretende-se retirar a classificação de Reserva Ecológica Nacional na sua parcela.	Freguesia: Silveira Denominação: Vale Nogueira Secção Cadastral: M Artigo N.º:

Decisão Final

Deliberação **Não dá provimento** Data da Reunião do Executivo **2004/07/21**

Fundamentação A parcela encontra-se abrangida por servidões legais em vigor (Reserva Ecológica Nacional), e a sua reclassificação não se enquadra nos objectivos genéricos de ordenamento do Concelho, constantes na proposta de revisão do Plano Director Municipal na medida em que contraria o princípio da contenção da dispersão urbana.

N.º de Entrada - CMTV 11444 L.D.2.5 **Data de entrada - CMTV** 30-04-2004 **N.º de Exposição** **585**

Identificação do requerente

Nome Anabela Correia Basílio Ramos

Localidade Ameal

Sugestão / Exposição	Identificação do prédio
Sintese: Pretende-se incluir em área urbana/urbanizável a totalidade da parcela, a fim de permitir a construção de moradia unifamiliar para descendente.	Freguesia: Maxial Denominação: Lagoa do Arneiro Secção Cadastral: C Artigo N.º: 018

Decisão Final

Deliberação **Não dá provimento** Data da Reunião do Executivo **2004/06/30**

Fundamentação A pretensão não se enquadra nos objectivos genéricos de ordenamento do Concelho, constantes na proposta de revisão do Plano Director Municipal, na medida em que a parcela se encontra afastada de qualquer perímetro urbano e a sua reclassificação contraria o princípio da contenção da dispersão urbana.

N.º de Entrada - CMTV 11446 L.D.2.5 **Data de entrada - CMTV** 30-04-2004 **N.º de Exposição** **586**

Identificação do requerente

Nome Manuel Joaquim da Costa Rodrigues

Localidade Casais Larana

Sugestão / Exposição	Identificação do prédio
Sintese: Pretende-se saber se existe a hipótese de edificar na parcela referênciada.	Freguesia: Maxial Denominação: Casal do Poço Redondo Secção Cadastral: K Artigo N.º: 026

Decisão Final

Deliberação **Não dá provimento** Data da Reunião do Executivo **2004/06/30**

Fundamentação A pretensão não se enquadra nos objectivos genéricos de ordenamento do Concelho, constantes na proposta de revisão do Plano Director Municipal, na medida em que a parcela se encontra afastada de qualquer perímetro urbano e a sua reclassificação contraria o princípio da contenção da dispersão urbana.

Sugestões / Exposições decididas em sede da discussão das Freguesias

N.º de Entrada - CMTV 11450 L.D.2.5 **Data de entrada - CMTV** 30-04-2004 **N.º de Exposição** **588**

Identificação do requerente

Nome Duarte Nuno Alves Clímaco Pinto

Localidade Loures

Sugestão / Exposição

Sintese Pretende-se incluir em área de edificação dispersa as construções existentes.

Identificação do prédio

Freguesia São Pedro e Santiago

Denominação Casal do Ouriço

Secção Cadastral B Artigo N.º 010

Decisão Final

Deliberação **Não dá provimento** Data da Reunião do Executivo **2004/07/16**

Fundamentação A pretensão não se enquadra nos objectivos genéricos de ordenamento do Concelho, constantes na proposta de revisão do Plano Director Municipal, na medida em que a reclassificação pretendida prejudica a coerência global da área de edificação dispersa, no que se refere em concreto à criação e delimitação de áreas de edificação dispersa e ao afastamento desejável face a grandes áreas industriais.

N.º de Entrada - CMTV 11457 L.D.2.5 **Data de entrada - CMTV** 30-04-2004 **N.º de Exposição** **589**

Identificação do requerente

Nome Ermelinda da C. F. Costa Coelho

Localidade Porto Salvo

Sugestão / Exposição

Sintese Pretende-se incluir em área urbana/urbanizável a totalidade da parcela, a fim de permitir a construção de moradias unifamiliares para descendentes.

Identificação do prédio

Freguesia Silveira

Denominação Amoeiras

Secção Cadastral A Artigo N.º 055

Decisão Final

Deliberação **Não dá provimento** Data da Reunião do Executivo **2004/07/21**

Fundamentação A parcela encontra-se abrangida, na sua maioria, por Plano Especial de Ordenamento do Território em vigor – Plano de Ordenamento da Orla Costeira (POOC) Alcobaça-Mafra – Resolução de Conselho de Ministros n.º 11 de 2002, publicada no D.R. n.º 14/2002, série I – B, de 17 de Janeiro do mesmo ano, e a alteração de classificação não depende deste órgão. A parcela encontra-se ainda totalmente abrangida por servidões legais em vigor (Reserva Agrícola Nacional).

N.º de Entrada - CMTV 11481 L.D.2.5 **Data de entrada - CMTV** 30-04-2004 **N.º de Exposição** **590**

Identificação do requerente

Nome Alfredo António da Silva Duarte

Localidade Curvel

Sugestão / Exposição

Sintese Pretende-se incluir em área urbana/urbanizável a totalidade da parcela.

Identificação do prédio

Freguesia Carvoeira

Denominação Fonte

Secção Cadastral C Artigo N.º 127

Decisão Final

Deliberação **Não dá provimento** Data da Reunião do Executivo **2004/07/02**

Fundamentação O executivo reconhece que a reclamação tem pertinência, porém, tratando-se de terrenos abrangidos pela Reserva Agrícola Nacional a alteração de classificação não depende deste órgão.

Sugestões / Exposições decididas em sede da discussão das Freguesias

N.º de Entrada - CMTV 11483 L.D.2.5 **Data de entrada - CMTV** 30-04-2004 **N.º de Exposição** **591**

Identificação do requerente

Nome José Vieira Amaro

Localidade Casal Ouressa - Mem Martins

Sugestão / Exposição	Identificação do prédio
Sintese: Pretende-se incluir em área urbana/urbanizável a parcela, a fim de permitir a construção de moradia unifamiliar para do próprio.	Freguesia Silveira Denominação Moinho Velho Secção Cadastral E Artigo N.º 104

Decisão Final

Deliberação **Não dá provimento** Data da Reunião do Executivo **2004/07/21**

Fundamentação A parcela encontra-se totalmente abrangida por servidões legais em vigor (Reserva Agrícola Nacional) e a pretensão não se enquadra nos objectivos genéricos de ordenamento do Concelho, constantes na proposta de revisão do Plano Director Municipal, na medida em que a parcela se encontra afastada de qualquer perímetro urbano e a sua reclassificação contraria o princípio da contenção da dispersão urbana.

N.º de Entrada - CMTV 11484 L.D.2.5 **Data de entrada - CMTV** 30-04-2004 **N.º de Exposição** **592**

Identificação do requerente

Nome Adérito Emanuel Teodoro Alves

Localidade Carvalhal

Sugestão / Exposição	Identificação do prédio
Sintese: Pretende-se ampliar a área urbanizável disponível, a fim de permitir a construção de moradia unifamiliar para descendente.	Freguesia Ponte do Rol Denominação Fazenda Nova Secção Cadastral L Artigo N.º 002

Decisão Final

Deliberação **Não dá provimento** Data da Reunião do Executivo **2004/07/14**

Fundamentação A parcela encontra-se abrangida por servidões legais em vigor (Reserva Agrícola Nacional e Reserva Ecológica Nacional), e a sua reclassificação não se enquadra nos objectivos genéricos de ordenamento do Concelho, constantes na proposta de revisão do Plano Director Municipal, na medida em que a parcela já dispõe de área urbana e a sua ampliação prejudica a coerência global do perímetro urbano.

N.º de Entrada - CMTV 11491 L.D.2.5 **Data de entrada - CMTV** 30-04-2004 **N.º de Exposição** **593**

Identificação do requerente

Nome Maria Carolina Antunes Ramos Leonardo

Localidade Santo António dos Cavaleiros

Sugestão / Exposição	Identificação do prédio
Sintese: Pretende ajustar a área urbanizável disponível face à configuração do cadastro.	Freguesia Ventosa Denominação Terra do Moinho Secção Cadastral I Artigo N.º 063

Decisão Final

Deliberação **Dá provimento** Data da Reunião do Executivo **2004/07/09**

Fundamentação A pretensão enquadra-se nos objectivos genéricos de ordenamento do Concelho, constantes na proposta de revisão do Plano Director Municipal.

Sugestões / Exposições decididas em sede da discussão das Freguesias

N.º de Entrada - CMTV 11542 L.D.2.5 **Data de entrada - CMTV** 30-04-2004 **N.º de Exposição** **594**

Identificação do requerente

Nome Joaquim Pereira

Localidade Outeiro da Cabeça

Sugestão / Exposição

Sintese Pretende-se incluir em área urbana/urbanizável a parcela, a fim de permitir a construção de moradia unifamiliar para descendente.

Identificação do prédio

Freguesia Maxial

Denominação Passadeira

Secção Cadastral C Artigo N.º 022

Decisão Final

Deliberação **Não dá provimento** Data da Reunião do Executivo **2004/06/30**

Fundamentação O executivo reconhece que a reclamação tem pertinência, porém, tratando-se de terrenos abrangidos pela Reserva Agrícola Nacional a alteração de classificação não depende deste órgão.

N.º de Entrada - CMTV 11586 L.D.2.5 **Data de entrada - CMTV** 03-05-2004 **N.º de Exposição** **596**

Identificação do requerente

Nome Manuel Ribeiro Castro

Localidade Sevilheira

Sugestão / Exposição

Sintese Pretende-se incluir em área urbana/urbanizável a parcela.

Identificação do prédio

Freguesia Matacães

Denominação Barreiras

Secção Cadastral C Artigo N.º 018

Decisão Final

Deliberação **Não dá provimento** Data da Reunião do Executivo **2004/07/02**

Fundamentação A parcela encontra-se abrangida por servidões legais em vigor (Reserva Ecológica Nacional), e a sua reclassificação não se enquadra nos objectivos genéricos de ordenamento do Concelho, constantes na proposta de revisão do Plano Director Municipal na medida em que contraria o princípio da contenção da dispersão urbana.

N.º de Entrada - CMTV 11587 L.D.2.5 **Data de entrada - CMTV** 03-05-2004 **N.º de Exposição** **597**

Identificação do requerente

Nome Maria José Feliciano

Localidade Costa de Água

Sugestão / Exposição

Sintese Pretende-se ampliar a área urbana disponível, a fim de permitir construção de maradia unifamiliar para descendente.

Identificação do prédio

Freguesia Ventosa

Denominação

Secção Cadastral EE Artigo N.º

Decisão Final

Deliberação **Não dá provimento** Data da Reunião do Executivo **2004/07/09**

Fundamentação A parcela encontra-se abrangida por servidões legais em vigor (Reserva Agrícola Nacional e/ou Reserva Ecológica Nacional e/ou Zonas Inundáveis), e a sua reclassificação não se enquadra nos objectivos genéricos de ordenamento do Concelho, constantes na proposta de revisão do Plano Director Municipal na medida em que compromete uma ocupação equilibrada do território, através da consolidação dos aglomerados urbanos e da preservação da respectiva identidade.

Sugestões / Exposições decididas em sede da discussão das Freguesias

N.º de Entrada - CMTV 11588 L.D.2.5 **Data de entrada - CMTV** 03-05-2004 **N.º de Exposição** **598**

Identificação do requerente

Nome Francisco José da Conceição Silva

Localidade Torres Vedras

Sugestão / Exposição

Sintese Pretende-se incluir em área urbana/urbanizável parte da parcela, a fim de permitir a construção de moradia unifamiliar para descendente.

Identificação do prédio

Freguesia Maxial

Denominação Várzea da Fonte

Secção Cadastral EE Artigo N.º 007

Decisão Final

Deliberação **Não dá provimento** Data da Reunião do Executivo **2004/06/30**

Fundamentação A parcela encontra-se abrangida por servidões legais em vigor (Reserva Agrícola Nacional), e a sua reclassificação não se enquadra nos objectivos genéricos de ordenamento do Concelho, constantes na proposta de revisão do Plano Director Municipal na medida em que contraria o princípio da contenção da dispersão urbana.

N.º de Entrada - CMTV 11589 L.D.2.5 **Data de entrada - CMTV** 03-05-2004 **N.º de Exposição** **599**

Identificação do requerente

Nome Nelson dos Santos Cruz

Localidade Santa Cruz

Sugestão / Exposição

Sintese Pretende-se incluir em área urbana/urbanizável parte da parcela, a fim de permitir a construção de moradia unifamiliar.

Identificação do prédio

Freguesia São Pedro e Santiago

Denominação Tojeira

Secção Cadastral SS Artigo N.º 046

Decisão Final

Deliberação **Dá provimento parcial** Data da Reunião do Executivo **2004/07/16**

Fundamentação A pretensão é deferida parcialmente mediante a reconversão de parte da propriedade para área urbana/urbanizável, para construção de moradia unifamiliar, na medida em que se enquadra nos objectivos genéricos de ordenamento do Concelho, constantes na proposta de revisão do Plano Director Municipal.

N.º de Entrada - CMTV 11590 L.D.2.5 **Data de entrada - CMTV** 03-05-2004 **N.º de Exposição** **600**

Identificação do requerente

Nome César Santos Rodrigues

Localidade Casalinhos de Alfaiata

Sugestão / Exposição

Sintese Pretende-se incluir em área urbana/urbanizável a totalidade da parcela, a fim de permitir desenvolver operação de loteamento.

Identificação do prédio

Freguesia Silveira

Denominação Casal do Rol

Secção Cadastral V Artigo N.º 017

Decisão Final

Deliberação **Não dá provimento** Data da Reunião do Executivo **2004/07/21**

Fundamentação A parcela encontra-se parcialmente abrangida por servidões legais em vigor (Reserva Ecológica Nacional), e a sua reclassificação não se enquadra nos objectivos genéricos de ordenamento do Concelho, constantes na proposta de revisão do Plano Director Municipal, na medida em que a parcela já dispõe de área urbana/urbanizável e a sua ampliação contraria o princípio da contensão da dispersão urbana bem como prejudica a coerência global do perímetro urbano.

Sugestões / Exposições decididas em sede da discussão das Freguesias

N.º de Entrada - CMTV 11591 L.D.2.5 **Data de entrada - CMTV** 03-05-2004 **N.º de Exposição** **601**

Identificação do requerente

Nome Maria Lidia Guerra Duarte Grileiro Faustino

Localidade Colaria

Sugestão / Exposição

Sintese Pretende-se incluir em área urbana/urbanizável a totalidade da parcela, para construção.

Identificação do prédio

Freguesia Freiria

Denominação Vinha da Porta

Secção Cadastral Q Artigo N.º 054

Decisão Final

Deliberação **Dá provimento parcial** Data da Reunião do Executivo **2004/07/09**

Fundamentação A pretensão é deferida parcialmente mediante a reconversão de parte da propriedade para área urbana/urbanizável, para construção de moradia unifamiliar, na medida em que se enquadra nos objectivos genéricos de ordenamento do Concelho, constantes na proposta de revisão do Plano Director Municipal.

N.º de Entrada - CMTV 11592 L.D.2.5 **Data de entrada - CMTV** 03-05-2004 **N.º de Exposição** **602**

Identificação do requerente

Nome César Santos Rodrigues

Localidade Casalinhos de Alfaiata

Sugestão / Exposição

Sintese Pretende-se incluir em área urbana/urbanizável a totalidade da parcela.

Identificação do prédio

Freguesia Silveira

Denominação Sabão

Secção Cadastral K Artigo N.º 138

Decisão Final

Deliberação **Dá provimento parcial** Data da Reunião do Executivo **2004/07/21**

Fundamentação A pretensão é deferida parcialmente mediante a ampliação de uma faixa da parcela, paralela ao espaço canal proposto, para área urbanizável, na medida em que se enquadra nos objectivos genéricos de ordenamento do Concelho, constantes na proposta de revisão do Plano Director Municipal.

N.º de Entrada - CMTV 11593 L.D.2.5 **Data de entrada - CMTV** 03-05-2004 **N.º de Exposição** **603**

Identificação do requerente

Nome Joaquim José Domingos Carvalho

Localidade Bordinheira

Sugestão / Exposição

Sintese Pretende-se incluir em área urbana/urbanizável parte da parcela, a fim de permitir a construção de armazém agrícola.

Identificação do prédio

Freguesia Ventosa

Denominação

Secção Cadastral A Artigo N.º 095

Decisão Final

Deliberação **Não dá provimento** Data da Reunião do Executivo **2004/07/09**

Fundamentação A pretensão não se enquadra nos objectivos genéricos de ordenamento do Concelho, constantes na proposta de revisão do Plano Director Municipal, na medida em que a reclassificação pretendida compromete a criação de áreas verdes necessárias à preservação do meio ambiente e à melhoria da qualidade de vida das populações.

Sugestões / Exposições decididas em sede da discussão das Freguesias

N.º de Entrada - CMTV 11594 L.D.2.5 **Data de entrada - CMTV** 03-05-2004 **N.º de Exposição** **604**

Identificação do requerente

Nome José Pedro Salvador

Localidade Amsterdam - Holland 1056-AG

Sugestão / Exposição

Sintese Pretende-se incluir em área urbana/urbanizável a parcela, a fim de permitir a construção de moradias unifamiliares para descendentes.

Identificação do prédio

Freguesia A-dos-Cunhados

Denominação Casal dos Francos

Secção Cadastral PP Artigo N.º 034

Decisão Final

Deliberação **Não dá provimento** Data da Reunião do Executivo **2004/07/21**

Fundamentação A parcela encontra-se parcialmente abrangida por servidões legais em vigor (Reserva Agrícola Nacional), e a sua reclassificação não se enquadra nos objectivos genéricos de ordenamento do Concelho, constantes na proposta de revisão do Plano Director Municipal na medida em que contraria o princípio da contenção da dispersão urbana.

N.º de Entrada - CMTV 11595 L.D.2.5 **Data de entrada - CMTV** 03-05-2004 **N.º de Exposição** **605**

Identificação do requerente

Nome António Francisco

Localidade Bordinheira

Sugestão / Exposição

Sintese Pretende-se incluir em área urbana/urbanizável a parcela.

Identificação do prédio

Freguesia Ventosa

Denominação Casal do Sítio

Secção Cadastral H Artigo N.º 021

Decisão Final

Deliberação **Não dá provimento** Data da Reunião do Executivo **2004/07/09**

Fundamentação A parcela encontra-se abrangida por servidões legais em vigor (Reserva Agrícola Nacional), e a sua reclassificação não se enquadra nos objectivos genéricos de ordenamento do Concelho, constantes na proposta de revisão do Plano Director Municipal na medida em que contraria o princípio da contenção da dispersão urbana.

N.º de Entrada - CMTV 11596 L.D.2.5 **Data de entrada - CMTV** 03-05-2004 **N.º de Exposição** **606**

Identificação do requerente

Nome José Alfredo Pinto Gaspar

Localidade Carreiras

Sugestão / Exposição

Sintese Incluir em área urbana parte da parcela com cerca de 1,5 hectares

Identificação do prédio

Freguesia Carvoeira

Denominação Quinta da Barreira

Secção Cadastral P Artigo N.º 043

Decisão Final

Deliberação **Não dá provimento** Data da Reunião do Executivo **2004/07/02**

Fundamentação A parcela encontra-se abrangida por servidões legais em vigor (Reserva Agrícola Nacional e Reserva Ecológica Nacional), e a sua reclassificação não se enquadra nos objectivos genéricos de ordenamento do Concelho, constantes na proposta de revisão do Plano Director Municipal na medida em que contraria o princípio da contenção da dispersão urbana.

Sugestões / Exposições decididas em sede da discussão das Freguesias

N.º de Entrada - CMTV 11598 L.D.2.5 **Data de entrada - CMTV** 03-05-2004 **N.º de Exposição** **607**

Identificação do requerente

Nome José Pedro Salvador

Localidade Amsterdam - Holland 1056-AG

Sugestão / Exposição

Sintese Pretende incluir em área urbana/urbanizável parte da parcela como compensação por esta ser atravessada pelo espaço canal da via Santa Cruz - Paio Correia.

Identificação do prédio

Freguesia A-dos-Cunhados

Denominação Carrascais

Secção Cadastral MM Artigo N.º 077

Decisão Final

Deliberação **Não dá provimento** Data da Reunião do Executivo **2004/07/21**

Fundamentação A pretensão não se enquadra nos objectivos genéricos de ordenamento do Concelho, constantes na proposta de revisão do Plano Director Municipal, na medida em que a reclassificação pretendida prejudica a coerência global do perímetro urbano.

N.º de Entrada - CMTV 11599 L.D.2.5 **Data de entrada - CMTV** 03-05-2004 **N.º de Exposição** **608**

Identificação do requerente

Nome Belchior Luis Plácido Dias

Localidade Freiria

Sugestão / Exposição

Sintese Pretende que seja mantida a classificação de solo do PDM95

Identificação do prédio

Freguesia Freiria

Denominação Garcia

Secção Cadastral I Artigo N.º 012

Decisão Final

Deliberação **Não dá provimento** Data da Reunião do Executivo **2004/07/09**

Fundamentação A pretensão não se enquadra nos objectivos genéricos de ordenamento do Concelho, constantes na proposta de revisão do Plano Director Municipal, na medida em que a reclassificação pretendida prejudica a coerência global do perímetro urbano.

N.º de Entrada - CMTV 11601 L.D.2.5 **Data de entrada - CMTV** 03-05-2004 **N.º de Exposição** **609**

Identificação do requerente

Nome António Francisco

Localidade Bordinheira

Sugestão / Exposição

Sintese Pretende-se incluir em área urbana/urbanizável a parcela.

Identificação do prédio

Freguesia Ventosa

Denominação Arroteias

Secção Cadastral H Artigo N.º 022

Decisão Final

Deliberação **Não dá provimento** Data da Reunião do Executivo **2004/07/09**

Fundamentação A parcela encontra-se abrangida por servidões legais em vigor (Reserva Agrícola Nacional e Reserva Ecológica Nacional), e a sua reclassificação não se enquadra nos objectivos genéricos de ordenamento do Concelho, constantes na proposta de revisão do Plano Director Municipal na medida em que contraria o princípio da contenção da dispersão urbana.

Sugestões / Exposições decididas em sede da discussão das Freguesias

N.º de Entrada - CMTV 11602 L.D.2.5 **Data de entrada - CMTV** 03-05-2004 **N.º de Exposição** **610**

Identificação do requerente

Nome José Manuel Paulo Francisco

Localidade Vimeiro

Sugestão / Exposição

Sintese Pretende-se incluir em área urbana/urbanizável a parcela, a fim de permitir a construção de moradias unifamiliares para descendentes.

Identificação do prédio

Freguesia A-dos-Cunhados

Denominação Serpigeira

Secção Cadastral T Artigo N.º 020

Decisão Final

Deliberação **Não dá provimento** Data da Reunião do Executivo **2004/07/21**

Fundamentação A pretensão não se enquadra nos objectivos genéricos de ordenamento do Concelho, constantes na proposta de revisão do Plano Director Municipal, na medida em que a parcela se encontra afastada de qualquer perímetro urbano e a sua reclassificação contraria o princípio da contenção da dispersão urbana.

N.º de Entrada - CMTV 11603 L.D.2.5 **Data de entrada - CMTV** 03-05-2004 **N.º de Exposição** **611**

Identificação do requerente

Nome Clarisse Duarte Oliveira Grileiro

Localidade Colaria

Sugestão / Exposição

Sintese Pretende-se incluir em área urbana/urbanizável a totalidade da parcela, para construção.

Identificação do prédio

Freguesia Freiria

Denominação Vinha da Porta

Secção Cadastral Q Artigo N.º 054

Decisão Final

Deliberação **Dá provimento parcial** Data da Reunião do Executivo **2004/07/09**

Fundamentação A pretensão é deferida parcialmente mediante a reconversão de parte da propriedade para área urbana/urbanizável, para construção de moradia unifamiliar, na medida em que se enquadra nos objectivos genéricos de ordenamento do Concelho, constantes na proposta de revisão do Plano Director Municipal.

N.º de Entrada - CMTV 11606 L.D.2.5 **Data de entrada - CMTV** 03-05-2004 **N.º de Exposição** **612**

Identificação do requerente

Nome Maria Emília da Conceição e Herdeiros

Localidade Póvoa de Penafirme

Sugestão / Exposição

Sintese Pretende-se um ligeiro ajuste nos limites da área urbana, de acordo com o estabelecido no PDM de 1995.

Identificação do prédio

Freguesia São Pedro e Santiago

Denominação Casal do Vime

Secção Cadastral BB Artigo N.º 080

Decisão Final

Deliberação **Dá provimento** Data da Reunião do Executivo **2004/07/16**

Fundamentação A pretensão enquadra-se nos objectivos genéricos de ordenamento do Concelho, constantes na proposta de revisão do Plano Director Municipal.

Sugestões / Exposições decididas em sede da discussão das Freguesias

N.º de Entrada - CMTV 11615 L.D.2.5 **Data de entrada - CMTV** 03-05-2004 **N.º de Exposição** **613**

Identificação do requerente

Nome Luis Fernando Louret Ezequiel

Localidade Torres Vedras

Sugestão / Exposição	Identificação do prédio
Sintese: Pretende ampliar a área urbanizável existente em parte da sua parcela.	Freguesia: Carvoeira Denominação: Pousia Secção Cadastral: E Artigo N.º: 038

Decisão Final

Deliberação **Não dá provimento** Data da Reunião do Executivo **2004/07/02**

Fundamentação A pretensão não se enquadra nos objectivos genéricos de ordenamento do Concelho, constantes na proposta de revisão do Plano Director Municipal, na medida em que a parcela já dispõe de área urbanizável e a sua ampliação prejudica a coerência global do perímetro urbano.

N.º de Entrada - CMTV 11674 L.D.2.5 **Data de entrada - CMTV** 03-05-2004 **N.º de Exposição** **614**

Identificação do requerente

Nome Américo Roque dos Santos

Localidade Secarias

Sugestão / Exposição	Identificação do prédio
Sintese: Pretende-se incluir em área urbana/urbanizável a totalidade da parcela, a fim de permitir a construção de moradia unifamiliar para descendente.	Freguesia: Silveira Denominação: Terra do Cravo Secção Cadastral: U Artigo N.º: 162

Decisão Final

Deliberação **Não dá provimento** Data da Reunião do Executivo **2004/07/21**

Fundamentação A pretensão não se enquadra nos objectivos genéricos de ordenamento do Concelho, constantes na proposta de revisão do Plano Director Municipal, na medida em que a parcela se encontra afastada de qualquer perímetro urbano, totalmente abrangida por servidões legais em vigor (Reserva Agrícola Nacional) e a sua reclassificação contraria o princípio da contenção da dispersão urbana.

N.º de Entrada - CMTV 11680 L.D.2.5 **Data de entrada - CMTV** 03-05-2004 **N.º de Exposição** **615**

Identificação do requerente

Nome José Vitorino Pereira Francisco

Localidade Coutada

Sugestão / Exposição	Identificação do prédio
Sintese: Pretende-se incluir em área urbana/urbanizável a parcela, a fim de permitir a construção de moradias unifamiliares para descendentes.	Freguesia: São Pedro da Cadeira Denominação: Pocinhos Secção Cadastral: M Artigo N.º: 130

Decisão Final

Deliberação **Não dá provimento** Data da Reunião do Executivo **2004/07/14**

Fundamentação A parcela encontra-se abrangida por servidões legais em vigor (Reserva Agrícola Nacional, Reserva Ecológica Nacional e Zonas Inundáveis), e a sua reclassificação não se enquadra nos objectivos genéricos de ordenamento do Concelho, constantes na proposta de revisão do Plano Director Municipal na medida em que contraria o princípio da contenção da dispersão urbana.

Sugestões / Exposições decididas em sede da discussão das Freguesias

N.º de Entrada - CMTV 11711 L.D.2.5 **Data de entrada - CMTV** 03-05-2004 **N.º de Exposição** **616**

Identificação do requerente

Nome Carlos Manuel do Nascimento Gomes

Localidade Linhó - Sintra

Sugestão / Exposição

Sintese Pretende-se incluir em área urbana/urbanizável a totalidade da parcela, a fim de permitir a construção de moradia unifamiliar para o próprio.

Identificação do prédio

Freguesia Silveira

Denominação Horta

Secção Cadastral D Artigo N.º 075

Decisão Final

Deliberação **Não dá provimento** Data da Reunião do Executivo **2004/07/21**

Fundamentação A parcela encontra-se totalmente abrangida por servidões legais em vigor (Reserva Agrícola Nacional), e a sua reclassificação não se enquadra nos objectivos genéricos de ordenamento do Concelho, constantes na proposta de revisão do Plano Director Municipal na medida em que contraria o princípio da contenção da dispersão urbana.

N.º de Entrada - CMTV 11714 L.D.2.5 **Data de entrada - CMTV** 03-05-2004 **N.º de Exposição** **617**

Identificação do requerente

Nome Francisco Jesus Gomes

Localidade Póvoa de Penafirme

Sugestão / Exposição

Sintese Pretende-se incluir em área urbana/urbanizável a parcela.

Identificação do prédio

Freguesia A-dos-Cunhados

Denominação Carruada

Secção Cadastral OO Artigo N.º 105

Decisão Final

Deliberação **Não dá provimento** Data da Reunião do Executivo **2004/07/21**

Fundamentação A parcela encontra-se abrangida por servidões legais em vigor (Reserva Agrícola Nacional), e a sua reclassificação não se enquadra nos objectivos genéricos de ordenamento do Concelho, constantes na proposta de revisão do Plano Director Municipal na medida em que contraria o princípio da contenção da dispersão urbana.

N.º de Entrada - CMTV 11723 L.D.2.5 **Data de entrada - CMTV** 03-05-2004 **N.º de Exposição** **618**

Identificação do requerente

Nome Manuel António Pereira Rolim

Localidade Outeiro da Cabeça

Sugestão / Exposição

Sintese Pretende que seja mantida a classificação de solo do PDM95 (informação prévia, datada de 1999) e pretende ainda edificar um lar de 3ª Idade.

Identificação do prédio

Freguesia Maxial

Denominação Olho Polido

Secção Cadastral C Artigo N.º 015

Decisão Final

Deliberação **Não dá provimento** Data da Reunião do Executivo **2004/06/30**

Fundamentação A pretensão não se enquadra nos objectivos genéricos de ordenamento do Concelho, constantes na proposta de revisão do Plano Director Municipal, na medida em que a reclassificação pretendida prejudica a coerência global do perímetro urbano.

Sugestões / Exposições decididas em sede da discussão das Freguesias

N.º de Entrada - CMTV 11735 L.D.2.5 **Data de entrada - CMTV** 03-05-2004 **N.º de Exposição** **620**

Identificação do requerente

Nome Rodrigo Miguel Camilo Nunes Martinho

Localidade Melroeira

Sugestão / Exposição

Sintese Pretende-se incluir em área urbana/urbanizável a parcela.

Identificação do prédio

Freguesia Turcifal

Denominação

Secção Cadastral L Artigo N.º

Decisão Final

Deliberação **Não dá provimento** Data da Reunião do Executivo **2004/07/07**

Fundamentação A parcela encontra-se abrangida por servidões legais em vigor (Reserva Agrícola Nacional), e a sua reclassificação não se enquadra nos objectivos genéricos de ordenamento do Concelho, constantes na proposta de revisão do Plano Director Municipal na medida em que prejudica a coerência global do perímetro urbano.

N.º de Entrada - CMTV 11745 L.D.2.5 **Data de entrada - CMTV** 04-05-2004 **N.º de Exposição** **621**

Identificação do requerente

Nome José Abel dos Santos Duarte

Localidade Ponte do Rol

Sugestão / Exposição

Sintese Apresentam proposta para a supressão da via variante a Ponte do Rol, uma vez que os terrenos são os melhores para a agricultura e que a situação de confusão do transito será resolvida pela nova Via Torres Vedras - Santa Cruz.

Identificação do prédio

Freguesia Ponte do Rol

Denominação Benfica

Secção Cadastral L Artigo N.º

Decisão Final

Deliberação **Não dá provimento** Data da Reunião do Executivo **2004/07/14**

Fundamentação A pretensão não se enquadra nos objectivos genéricos de ordenamento do Concelho, constantes na proposta de revisão do Plano Director Municipal, na medida em que a suspensão do espaço canal prejudica a coerência global da proposta de Ordenamento viário do Concelho e do aglomerado urbano em particular. Mantém-se a proposta no âmbito da discussão pública.

N.º de Entrada - CMTV 11745 L.D.2.5 **Data de entrada - CMTV** 04-05-2004 **N.º de Exposição** **622**

Identificação do requerente

Nome José Abel dos Santos Duarte

Localidade Ponte do Rol

Sugestão / Exposição

Sintese Apresentam proposta para a supressão da via variante a Ponte do Rol, uma vez que os terrenos são os melhores para a agricultura e que a situação de confusão do transito será resolvida pela nova Via Torres Vedras - Santa Cruz.

Identificação do prédio

Freguesia Ponte do Rol

Denominação Varzea de Benfica

Secção Cadastral L Artigo N.º 142

Decisão Final

Deliberação **Não dá provimento** Data da Reunião do Executivo **2004/07/14**

Fundamentação A pretensão não se enquadra nos objectivos genéricos de ordenamento do Concelho, constantes na proposta de revisão do Plano Director Municipal, na medida em que a suspensão do espaço canal prejudica a coerência global da proposta de Ordenamento viário do Concelho e do aglomerado urbano em particular. Mantém-se a proposta no âmbito da discussão pública.

Sugestões / Exposições decididas em sede da discussão das Freguesias

N.º de Entrada - CMTV 11747 L.D.2.5 **Data de entrada - CMTV** 04-05-2004 **N.º de Exposição** **623**

Identificação do requerente

Nome José Abel dos Santos Duarte

Localidade Ponte do Rol

Sugestão / Exposição

Sintese Pretende-se incluir em área urbana/urbanizável a parcela.

Identificação do prédio

Freguesia A-dos-Cunhados

Denominação Charneca

Secção Cadastral QQ Artigo N.º 070

Decisão Final

Deliberação **Não dá provimento** Data da Reunião do Executivo **2004/07/21**

Fundamentação A parcela encontra-se abrangida por servidões legais em vigor (Reserva Agrícola Nacional), e a sua reclassificação não se enquadra nos objectivos genéricos de ordenamento do Concelho, constantes na proposta de revisão do Plano Director Municipal na medida em que contraria o princípio do não desenvolvimento linear dos perímetros urbanos.

N.º de Entrada - CMTV 11748 L.D.2.5 **Data de entrada - CMTV** 04-05-2004 **N.º de Exposição** **624**

Identificação do requerente

Nome José Abel dos Santos Duarte

Localidade Ponte do Rol

Sugestão / Exposição

Sintese Pretende a reclassificação da parcela de área florestal para área agrícola.

Identificação do prédio

Freguesia Ponte do Rol

Denominação Simoa

Secção Cadastral D Artigo N.º 063

Decisão Final

Deliberação **Não dá provimento** Data da Reunião do Executivo **2004/07/14**

Fundamentação A pretensão não se enquadra nos objectivos genéricos de ordenamento do Concelho, constantes na proposta de revisão do Plano Director Municipal e dos critérios de ponderação da Discussão Pública.

N.º de Entrada - CMTV 11749 L.D.2.5 **Data de entrada - CMTV** 04-05-2004 **N.º de Exposição** **625**

Identificação do requerente

Nome José Abel dos Santos Duarte

Localidade Ponte do Rol

Sugestão / Exposição

Sintese Pretende-se incluir em área urbana/urbanizável a totalidade da parcela.

Identificação do prédio

Freguesia Ponte do Rol

Denominação Calvo

Secção Cadastral G Artigo N.º 021

Decisão Final

Deliberação **Não dá provimento** Data da Reunião do Executivo **2004/07/14**

Fundamentação A parcela encontra-se abrangida por servidões legais em vigor (Reserva Agrícola Nacional), e a sua reclassificação não se enquadra nos objectivos genéricos de ordenamento do Concelho, constantes na proposta de revisão do Plano Director Municipal na medida em que contraria o princípio da contenção da dispersão urbana.

Sugestões / Exposições decididas em sede da discussão das Freguesias

N.º de Entrada - CMTV 11750 L.D.2.5 **Data de entrada - CMTV** 04-05-2004 **N.º de Exposição** **626**

Identificação do requerente

Nome José Abel dos Santos Duarte

Localidade Ponte do Rol

Sugestão / Exposição

Sintese Pretende-se incluir em área urbana/urbanizável a parcela.

Identificação do prédio

Freguesia Ventosa

Denominação Pontinha

Secção Cadastral D Artigo N.º 079

Decisão Final

Deliberação **Não dá provimento** Data da Reunião do Executivo **2004/07/09**

Fundamentação A parcela encontra-se abrangida por servidões legais em vigor (Reserva Agrícola Nacional e Reserva Ecológica Nacional), e a sua reclassificação não se enquadra nos objectivos genéricos de ordenamento do Concelho, constantes na proposta de revisão do Plano Director Municipal na medida em que contraria o princípio da contenção da dispersão urbana.

N.º de Entrada - CMTV 11751 L.D.2.5 **Data de entrada - CMTV** 04-05-2004 **N.º de Exposição** **627**

Identificação do requerente

Nome José Luis da Fonseca Góis

Localidade Torres Vedras

Sugestão / Exposição

Sintese Pretende-se incluir em área urbana/urbanizável a totalidade da parcela, a fim de permitir a construção de moradia unifamiliar para descendente.

Identificação do prédio

Freguesia Monte Redondo

Denominação Monte Redondo

Secção Cadastral C Artigo N.º 059

Decisão Final

Deliberação **Não dá provimento** Data da Reunião do Executivo **2004/07/02**

Fundamentação A pretensão não se enquadra nos objectivos genéricos de ordenamento do Concelho, constantes na proposta de revisão do Plano Director Municipal, na medida em que a reclassificação promove o desenvolvimento linear do perímetro urbano, prejudicando a sua coerência global.

N.º de Entrada - CMTV 11753 L.D.2.5 **Data de entrada - CMTV** 04-05-2004 **N.º de Exposição** **629**

Identificação do requerente

Nome Pedro Alfaiate Claudio

Localidade Ribamar

Sugestão / Exposição

Sintese Pretende-se ampliar a área urbanizável disponivel em mais 10 metros.

Identificação do prédio

Freguesia A-dos-Cunhados

Denominação Polomes

Secção Cadastral L Artigo N.º 026

Decisão Final

Deliberação **Dá provimento** Data da Reunião do Executivo **2004/06/30**

Fundamentação A pretensão enquadra-se nos objectivos genéricos de ordenamento do Concelho, constantes na proposta de revisão do Plano Director Municipal e dos critérios de ponderação da Discussão Pública.

Sugestões / Exposições decididas em sede da discussão das Freguesias

N.º de Entrada - CMTV 11754 L.D.2.5 **Data de entrada - CMTV** 04-05-2004 **N.º de Exposição** **630**

Identificação do requerente

Nome João Luís Estevão Feliciano

Localidade Freiria

Sugestão / Exposição	Identificação do prédio
Sintese: Pretende-se incluir em área urbana/urbanizável a totalidade da parcela, a fim de permitir a construção de moradia unifamiliar para descendente.	Freguesia Freiria Denominação Sapateira Secção Cadastral C Artigo N.º 110

Decisão Final

Deliberação **Não dá provimento** Data da Reunião do Executivo **2004/07/09**

Fundamentação A pretensão não se enquadra nos objectivos genéricos de ordenamento do Concelho, constantes na proposta de revisão do Plano Director Municipal, na medida em que a parcela se encontra afastada de qualquer perímetro urbano e a sua reclassificação contraria o princípio da contenção da dispersão urbana.

N.º de Entrada - CMTV 11755 L.D.2.5 **Data de entrada - CMTV** 04-05-2004 **N.º de Exposição** **631**

Identificação do requerente

Nome António dos Santos Silva

Localidade Casal do Sobrigal

Sugestão / Exposição	Identificação do prédio
Sintese: Pretende autorização para constuir em parte da parcela - 1000 m2.	Freguesia Carvoeira Denominação Marinela Secção Cadastral K Artigo N.º 084

Decisão Final

Deliberação **Não dá provimento** Data da Reunião do Executivo **2004/07/02**

Fundamentação A parcela encontra-se abrangida por servidões legais em vigor (Reserva Agrícola Nacional), e a sua reclassificação não se enquadra nos objectivos genéricos de ordenamento do Concelho, constantes na proposta de revisão do Plano Director Municipal na medida em que contraria o princípio da contenção da dispersão urbana.

N.º de Entrada - CMTV 11757 L.D.2.5 **Data de entrada - CMTV** 04-05-2004 **N.º de Exposição** **632**

Identificação do requerente

Nome António Manuel Pereira

Localidade Outeiro da Cabeça

Sugestão / Exposição	Identificação do prédio
Sintese: Pretende-se incluir em área urbana/urbanizável a parcela, a fim de permitir a construção de moradia unifamiliar para descendente.	Freguesia Maxial Denominação Passadeira Secção Cadastral C Artigo N.º 022

Decisão Final

Deliberação **Não dá provimento** Data da Reunião do Executivo **2004/06/30**

Fundamentação O executivo reconhece que a reclamação tem pertinência, porém, tratando-se de terrenos abrangidos pela Reserva Agrícola Nacional a alteração de classificação não depende deste órgão.

Sugestões / Exposições decididas em sede da discussão das Freguesias

N.º de Entrada - CMTV 11759 L.D.2.5 **Data de entrada - CMTV** 04-05-2004 **N.º de Exposição** **633**

Identificação do requerente

Nome Nelson Alexandre Gomes Pereira

Localidade Outeiro da Cabeça

Sugestão / Exposição

Sintese Pretende-se incluir em área urbana/urbanizável a parcela, a fim de permitir a construção de moradia unifamiliar para descendente.

Identificação do prédio

Freguesia Maxial

Denominação Passareira

Secção Cadastral C Artigo N.º 022

Decisão Final

Deliberação **Não dá provimento** Data da Reunião do Executivo **2004/06/30**

Fundamentação O executivo reconhece que a reclamação tem pertinência, porém, tratando-se de terrenos abrangidos pela Reserva Agrícola Nacional a alteração de classificação não depende deste órgão.

N.º de Entrada - CMTV 11762 L.D.2.5 **Data de entrada - CMTV** 04-05-2004 **N.º de Exposição** **634**

Identificação do requerente

Nome Hugo Manuel Gomes Pereira

Localidade Outeiro da Cabeça

Sugestão / Exposição

Sintese Pretende-se incluir em área urbana/urbanizável a parcela, a fim de permitir a construção de moradia unifamiliar para descendente.

Identificação do prédio

Freguesia Maxial

Denominação Passadeira

Secção Cadastral C Artigo N.º 022

Decisão Final

Deliberação **Não dá provimento** Data da Reunião do Executivo **2004/06/30**

Fundamentação O executivo reconhece que a reclamação tem pertinência, porém, tratando-se de terrenos abrangidos pela Reserva Agrícola Nacional a alteração de classificação não depende deste órgão.

N.º de Entrada - CMTV 11765 L.D.2.5 **Data de entrada - CMTV** 04-05-2004 **N.º de Exposição** **635**

Identificação do requerente

Nome Francisco Antunes Craveiro

Localidade Varatojo

Sugestão / Exposição

Sintese Pretende-se incluir em área urbana/urbanizável a parcela, a fim de permitir a construção de moradias unifamiliares para descendentes.

Identificação do prédio

Freguesia São Pedro e Santiago

Denominação Santo António

Secção Cadastral BB Artigo N.º 097

Decisão Final

Deliberação **Não dá provimento** Data da Reunião do Executivo **2004/07/16**

Fundamentação A parcela encontra-se abrangida por servidões legais em vigor (Reserva Agrícola Nacional), e a sua reclassificação não se enquadra nos objectivos genéricos de ordenamento do Concelho, constantes na proposta de revisão do Plano Director Municipal, na medida em que a parcela já dispõe de área urbana e a sua ampliação prejudica a coerência global do perímetro urbano.

Sugestões / Exposições decididas em sede da discussão das Freguesias

N.º de Entrada - CMTV 11768 L.D.2.5 **Data de entrada - CMTV** 04-05-2004 **N.º de Exposição** **636**

Identificação do requerente

Nome Maria Fátima Silva Santos Martins

Localidade Torres Vedras

Sugestão / Exposição

Sintese Pretende o alargamento da área de construção, pelo facto de se tratar de parcela de terreno indivisa.

Identificação do prédio

Freguesia Ramalhal

Denominação Vale das Lagoas

Secção Cadastral O Artigo N.º 011

Decisão Final

Deliberação **Não dá provimento** Data da Reunião do Executivo **2004/07/14**

Fundamentação A pretensão não se enquadra nos objectivos genéricos de ordenamento do Concelho, constantes na proposta de revisão do Plano Director Municipal, na medida em que a parcela já dispõe de área urbana/urbanizável, e a ampliação desta classificação prejudica a coerência global do perímetro urbano.

N.º de Entrada - CMTV 11771 L.D.2.5 **Data de entrada - CMTV** 04-05-2004 **N.º de Exposição** **637**

Identificação do requerente

Nome Maria dos Prazeres Cordeiro Batista de Almeida

Localidade Vila Facaia

Sugestão / Exposição

Sintese Pretende-se incluir em área industrial a totalidade da parcela.

Identificação do prédio

Freguesia Ramalhal

Denominação As Lagoas

Secção Cadastral B Artigo N.º 053

Decisão Final

Deliberação **Não dá provimento** Data da Reunião do Executivo **2004/07/14**

Fundamentação A parcela encontra-se abrangida por servidões legais em vigor (Reserva Agrícola Nacional), e a sua reclassificação não se enquadra nos objectivos genéricos de ordenamento do Concelho, constantes na proposta de revisão do Plano Director Municipal na medida em que contraria o princípio da contenção da dispersão urbana.

N.º de Entrada - CMTV 11774 L.D.2.5 **Data de entrada - CMTV** 04-05-2004 **N.º de Exposição** **638**

Identificação do requerente

Nome Humberto da Silva dos Santos

Localidade Torres Vedras

Sugestão / Exposição

Sintese Pretende-se incluir em área urbana/urbanizável parte da parcela, a fim de permitir a construção de habitação própria.

Identificação do prédio

Freguesia Ramalhal

Denominação Vale Joaninhos

Secção Cadastral D Artigo N.º 071

Decisão Final

Deliberação **Não dá provimento** Data da Reunião do Executivo **2004/07/14**

Fundamentação A pretensão não se enquadra nos objectivos genéricos de ordenamento do Concelho, constantes na proposta de revisão do Plano Director Municipal, porque a parte da parcela sobre a qual recai o pedido, se encontra afastada de qualquer perímetro urbano e a sua reclassificação contraria o princípio da contenção da dispersão urbana.

Sugestões / Exposições decididas em sede da discussão das Freguesias

N.º de Entrada - CMTV 11779 L.D.2.5 **Data de entrada - CMTV** 04-05-2004 **N.º de Exposição** **639**

Identificação do requerente

Nome José Augusto dos Santos Gomes e Outros

Localidade Torres Vedras

Sugestão / Exposição

Sintese Pretende reclassificação da área de equipamento para área urbana

Identificação do prédio

Freguesia São Pedro e Santiago

Denominação São Miguel

Secção Cadastral EE Artigo N.º 013

Decisão Final

Deliberação **Não dá provimento** Data da Reunião do Executivo **2004/07/28**

Fundamentação O executivo reconhece que a reclamação tem pertinência, mas não tem condições de proceder à reclassificação solicitada, na medida em que esta não se enquadra nos objectivos genéricos de ordenamento da cidade e concelho, constantes na proposta de revisão do Plano Director Municipal.

N.º de Entrada - CMTV 11790 L.D.2.5 **Data de entrada - CMTV** 04-05-2004 **N.º de Exposição** **640**

Identificação do requerente

Nome António Bernardino Henriques

Localidade São Pedro da Cadeira

Sugestão / Exposição

Sintese Pretende-se ampliar a área urbana disponível, a fim de permitir a construção de moradias unifamiliares para descendentes.

Identificação do prédio

Freguesia São Pedro da Cadeira

Denominação Casal do Ramalhal

Secção Cadastral L Artigo N.º 007

Decisão Final

Deliberação **Não dá provimento** Data da Reunião do Executivo **2004/07/14**

Fundamentação A pretensão não se enquadra nos objectivos genéricos de ordenamento do Concelho, constantes na proposta de revisão do Plano Director Municipal, na medida em que a parcela já dispõe de área de edificação dispersa e área urbana/urbanizável, e a ampliação desta classificação prejudica a coerência global do perímetro urbano.

N.º de Entrada - CMTV 11793 L.D.2.5 **Data de entrada - CMTV** 04-05-2004 **N.º de Exposição** **641**

Identificação do requerente

Nome António Bernardino Henriques

Localidade São Pedro da Cadeira

Sugestão / Exposição

Sintese Pretende-se ampliar a área urbana disponível

Identificação do prédio

Freguesia São Pedro da Cadeira

Denominação Cerradinho

Secção Cadastral K Artigo N.º 128

Decisão Final

Deliberação **Não dá provimento** Data da Reunião do Executivo **2004/07/14**

Fundamentação A parcela encontra-se abrangida por servidões legais em vigor (Reserva Agrícola Nacional, Reserva Ecológica Nacional e Zonas Inundáveis), e a sua reclassificação não se enquadra nos objectivos genéricos de ordenamento do Concelho, constantes na proposta de revisão do Plano Director Municipal, na medida em que a parcela já dispõe de área urbana e a sua ampliação prejudica a coerência global do perímetro urbano.

Sugestões / Exposições decididas em sede da discussão das Freguesias

N.º de Entrada - CMTV 11803 L.D.2.5 **Data de entrada - CMTV** 04-05-2004 **N.º de Exposição** **642**

Identificação do requerente

Nome Nuno Miguel Franco Maria

Localidade Gentias de Baixo

Sugestão / Exposição

Sintese Pretende-se incluir em área urbana/urbanizável a parcela, a fim de permitir a construção de moradia unifamiliar.

Identificação do prédio

Freguesia São Pedro da Cadeira

Denominação Terra da Mata

Secção Cadastral A Artigo N.º 037

Decisão Final

Deliberação **Não dá provimento** Data da Reunião do Executivo **2004/07/14**

Fundamentação A pretensão não se enquadra nos objectivos genéricos de ordenamento do Concelho, constantes na proposta de revisão do Plano Director Municipal, na medida em que a parcela já dispõe de área urbana/urbanizável, e a ampliação desta classificação prejudica a coerência global do perímetro urbano.

N.º de Entrada - CMTV 11833 L.D.2.5 **Data de entrada - CMTV** 04-05-2004 **N.º de Exposição** **643**

Identificação do requerente

Nome Manuel António da Costa Santos

Localidade Gibraltar

Sugestão / Exposição

Sintese Pretende o alargamento do perímetro urbano de Gondruzeira, a fim de permitir a construção de moradia unifamiliar para descendente.

Identificação do prédio

Freguesia Santa Maria e São Miguel

Denominação Jambujo

Secção Cadastral A Artigo N.º 084

Decisão Final

Deliberação **Dá provimento parcial** Data da Reunião do Executivo **2004/07/14**

Fundamentação A pretensão é deferida parcialmente mediante a reconversão de parte da propriedade para área urbana/urbanizável, para construção de moradia unifamiliar, na medida em que se enquadra nos objectivos genéricos de ordenamento do Concelho, constantes na proposta de revisão do Plano Director Municipal.

N.º de Entrada - CMTV 11861 L.D.2.5 **Data de entrada - CMTV** 04-05-2004 **N.º de Exposição** **644**

Identificação do requerente

Nome Jorge Manuel Bernardino Mendes Fernandes

Localidade Almeirim

Sugestão / Exposição

Sintese Pretende-se incluir em área urbana/urbanizável a restante área da parcela, tendo em conta o PDM 95.

Identificação do prédio

Freguesia A-dos-Cunhados

Denominação Sesmarias

Secção Cadastral DD Artigo N.º 079

Decisão Final

Deliberação **Não dá provimento** Data da Reunião do Executivo **2004/07/23**

Fundamentação A pretensão não se enquadra nos objectivos genéricos de ordenamento do Concelho, constantes na proposta de revisão do Plano Director Municipal, na medida em que a parcela já dispõe de área urbana/urbanizável, e a ampliação desta classificação compromete a existência de áreas verdes necessárias à preservação do meio ambiente e à melhoria da qualidade de vida pas populações.

Sugestões / Exposições decididas em sede da discussão das Freguesias

N.º de Entrada - CMTV 11876 L.D.2.5 **Data de entrada - CMTV** 04-05-2004 **N.º de Exposição** **645**

Identificação do requerente

Nome José António Marques Fontes

Localidade Boavista

Sugestão / Exposição	Identificação do prédio
Sintese Pretende-se incluir em área urbana/urbanizável a parcela.	Freguesia A-dos-Cunhados Denominação Secção Cadastral T Artigo N.º 046

Decisão Final

Deliberação **Dá provimento parcial** Data da Reunião do Executivo **2004/07/23**

Fundamentação A pretensão é deferida parcialmente mediante a reconversão de parte da propriedade para área urbana/urbanizável até aos limites da Reserva Agrícola Nacional, para construção de moradia unifamiliar, na medida em que se enquadra nos objectivos genéricos de ordenamento do Concelho, constantes na proposta de revisão do Plano Director Municipal.

N.º de Entrada - CMTV 11922 L.D.2.5 **Data de entrada - CMTV** 04-05-2004 **N.º de Exposição** **646**

Identificação do requerente

Nome Fernando Marques

Localidade Palhagueiras

Sugestão / Exposição	Identificação do prédio
Sintese Pretende-se incluir em área urbana/urbanizável a totalidade da parcela.	Freguesia São Pedro e Santiago Denominação Palhagueiras Secção Cadastral A Artigo N.º 036

Decisão Final

Deliberação **Não dá provimento** Data da Reunião do Executivo **2004/07/21**

Fundamentação A pretensão não se enquadra nos objectivos genéricos de ordenamento do Concelho, constantes na proposta de revisão do Plano Director Municipal, na medida em que a parcela já dispõe de área urbana/urbanizável, e a ampliação desta classificação prejudica a coerência global do perímetro urbano contudo a faixa urbanizável disponível a Nascente da estrada é alargada para 50 metros.

N.º de Entrada - CMTV 11929 L.D.2.5 **Data de entrada - CMTV** 04-05-2004 **N.º de Exposição** **647**

Identificação do requerente

Nome Manuel Serra Lopes

Localidade Belas

Sugestão / Exposição	Identificação do prédio
Sintese Pretende-se incluir em área urbana/urbanizável a totalidade da parcela.	Freguesia A-dos-Cunhados Denominação Secção Cadastral L Artigo N.º 051

Decisão Final

Deliberação **Não dá provimento** Data da Reunião do Executivo **2004/06/30**

Fundamentação A parcela encontra-se abrangida por servidões legais em vigor (Reserva Agrícola Nacional), a sua reclassificação não se enquadra nos objectivos genéricos de ordenamento do Concelho, constantes na proposta de revisão do Plano Director Municipal na medida em que contraria o princípio da contenção da dispersão urbana.

Sugestões / Exposições decididas em sede da discussão das Freguesias

N.º de Entrada - CMTV 11931 L.D.2.5 **Data de entrada - CMTV** 04-05-2004 **N.º de Exposição** **648**

Identificação do requerente

Nome José Sales Alves

Localidade Cerca

Sugestão / Exposição

Sintese Pretende-se incluir em área urbana/urbanizável a totalidade da parcela, ou pelo menos, que se matenha a classificação do PDM de 1995.

Identificação do prédio

Freguesia Silveira

Denominação Pinhal da Cerca

Secção Cadastral M Artigo N.º 065

Decisão Final

Deliberação **Dá provimento parcial** Data da Reunião do Executivo **2004/07/21**

Fundamentação A pretensão é deferida parcialmente mediante a reconversão de uma faixa da propriedade paralela com a estrada para área urbana/urbanizável, na medida em que se enquadra nos objectivos genéricos de ordenamento do Concelho, constantes na proposta de revisão do Plano Director Municipal.

N.º de Entrada - CMTV 11934 L.D.2.5 **Data de entrada - CMTV** 04-05-2004 **N.º de Exposição** **649**

Identificação do requerente

Nome Magda Cristina Alves Portela da Silva

Localidade Ponte do Rol

Sugestão / Exposição

Sintese Pretende que na sua parcela se preveja uma mancha urbana/urbanizável identica à do prédio mais a Sul.

Identificação do prédio

Freguesia Ponte do Rol

Denominação Barreiro

Secção Cadastral H Artigo N.º 112

Decisão Final

Deliberação **Não dá provimento** Data da Reunião do Executivo **2004/07/14**

Fundamentação O executivo reconhece que a reclamação tem pertinência, porém, tratando-se de terrenos abrangidos por Reserva Ecológica Nacional, a alteração de classificação não depende deste órgão.

N.º de Entrada - CMTV 11937 L.D.2.5 **Data de entrada - CMTV** 04-05-2004 **N.º de Exposição** **650**

Identificação do requerente

Nome Armando Manuel Mota dos Santos

Localidade Torres Vedras

Sugestão / Exposição

Sintese Pretende-se incluir em área urbana/urbanizável a totalidade da parcela, a fim de permitir a construção de três moradias unifamiliares.

Identificação do prédio

Freguesia São Pedro e Santiago

Denominação Barrada

Secção Cadastral P Artigo N.º 008

Decisão Final

Deliberação **Não dá provimento** Data da Reunião do Executivo **2004/07/16**

Fundamentação A pretensão não se enquadra nos objectivos genéricos de ordenamento do Concelho, constantes na proposta de revisão do Plano Director Municipal, na medida em que a reclassificação promove o desenvolvimento linear do perímetro urbano, prejudicando a sua coerência global.

Sugestões / Exposições decididas em sede da discussão das Freguesias

N.º de Entrada - CMTV 11746 L.D.2.5 **Data de entrada - CMTV** 04-05-2004 **N.º de Exposição** **651**

Identificação do requerente

Nome José Abel dos Santos Duarte

Localidade Ponte do Rol

Sugestão / Exposição

Sintese Pretende que a parcela seja integrada em zona de expansão urbana.

Identificação do prédio

Freguesia Ponte do Rol

Denominação Benfica

Secção Cadastral L Artigo N.º 140

Decisão Final

Deliberação **Tomou conhecimento** Data da Reunião do Executivo **2004/07/14**

Fundamentação A Câmara Municipal tomou conhecimento mas não deliberou, uma vez que a proposta de plano já contempla a pretensão do requerente.

N.º de Entrada - CMTV 11955 L.D.2.5 **Data de entrada - CMTV** 05-05-2004 **N.º de Exposição** **652**

Identificação do requerente

Nome Helder Dinis Assis Bernardes

Localidade Fernandinho

Sugestão / Exposição

Sintese Pretende-se ampliar a área urbana disponível, através de pequeno ajuste, a fim de permitir a construção de moradia unifamiliar.

Identificação do prédio

Freguesia Ventosa

Denominação Barrinho

Secção Cadastral X Artigo N.º 008

Decisão Final

Deliberação **Dá provimento** Data da Reunião do Executivo **2004/07/09**

Fundamentação A pretensão enquadra-se nos objectivos genéricos de ordenamento do Concelho, constantes na proposta de revisão do Plano Director Municipal.

N.º de Entrada - CMTV 11956 L.D.2.5 **Data de entrada - CMTV** 05-05-2004 **N.º de Exposição** **653**

Identificação do requerente

Nome Pedro Orlando Elpidio Gaudêncio

Localidade Algueirão

Sugestão / Exposição

Sintese Pretende-se incluir em área urbana/urbanizável parte da parcela.

Identificação do prédio

Freguesia A-dos-Cunhados

Denominação Barqueira

Secção Cadastral QQ Artigo N.º 005

Decisão Final

Deliberação **Não dá provimento** Data da Reunião do Executivo **2004/07/21**

Fundamentação A pretensão não se enquadra nos objectivos genéricos de ordenamento do Concelho, constantes na proposta de revisão do Plano Director Municipal, na medida em que a reclassificação promove o desenvolvimento linear do perímetro urbano, prejudicando a sua coerência global.

Sugestões / Exposições decididas em sede da discussão das Freguesias

N.º de Entrada - CMTV 11957 L.D.2.5 **Data de entrada - CMTV** 05-05-2004 **N.º de Exposição** **654**

Identificação do requerente

Nome Maria Manuela Bastos Franco Bebiano Correia

Localidade Lisboa

Sugestão / Exposição	Identificação do prédio
Sintese: Pretende-se incluir em área industrial parte da parcela.	Freguesia: Campelos Denominação: Secção Cadastral: D3 Artigo N.º:

Decisão Final

Deliberação **Não dá provimento** Data da Reunião do Executivo **2004/06/30**

Fundamentação A parcela encontra-se abrangida por servidões legais em vigor (Reserva Ecológica Nacional), e a sua reclassificação não se enquadra nos objectivos genéricos de ordenamento do Concelho, constantes na proposta de revisão do Plano Director Municipal, em concreto no que se refere à estruturação das actividades industriais.

N.º de Entrada - CMTV 11958 L.D.2.5 **Data de entrada - CMTV** 05-05-2004 **N.º de Exposição** **655**

Identificação do requerente

Nome Augusto Marques da Costa

Localidade Maceira

Sugestão / Exposição	Identificação do prédio
Sintese: Pretende-se incluir em área urbana/urbanizável a totalidade da parcela.	Freguesia: A-dos-Cunhados Denominação: Casal das Mós Secção Cadastral: L Artigo N.º: 053

Decisão Final

Deliberação **Não dá provimento** Data da Reunião do Executivo **2004/06/30**

Fundamentação A pretensão não se enquadra nos objectivos genéricos de ordenamento do Concelho, constantes na proposta de revisão do Plano Director Municipal, na medida em que a parcela se encontra inserida em Espaço Natural pelo que a sua reclassificação prejudica a protecção do meio ambiente e a salvaguarda do património paisagístico, histórico e cultural, bem como a coerência global do perímetro urbano.

N.º de Entrada - CMTV 11961 L.D.2.5 **Data de entrada - CMTV** 05-05-2004 **N.º de Exposição** **656**

Identificação do requerente

Nome José António Dias

Localidade Concelhos

Sugestão / Exposição	Identificação do prédio
Sintese: Pretende-se incluir em área urbana/urbanizável parte da parcela, a fim de permitir a construção de moradia unifamiliar para descendente.	Freguesia: Freiria Denominação: Lameirancha Secção Cadastral: F Artigo N.º: 003

Decisão Final

Deliberação **Não dá provimento** Data da Reunião do Executivo **2004/07/09**

Fundamentação A parcela encontra-se parcialmente abrangida por servidões legais em vigor (Reserva Agrícola Nacional e Reserva Ecológica Nacional), e a sua reclassificação não se enquadra nos objectivos genéricos de ordenamento do Concelho, constantes na proposta de revisão do Plano Director Municipal na medida em que promove o desenvolvimento linear do perímetro urbano, prejudicando a sua coerência global.

Sugestões / Exposições decididas em sede da discussão das Freguesias

N.º de Entrada - CMTV 11966 L.D.2.5 **Data de entrada - CMTV** 05-05-2004 **N.º de Exposição** **657**

Identificação do requerente

Nome Humberto Miranda R. Cruz

Localidade Gondruzeira

Sugestão / Exposição

Sintese Pretende-se incluir em área urbanizável a totalidade da parcela.

Identificação do prédio

Freguesia Santa Maria e São Miguel

Denominação Vinha dos Moinhos

Secção Cadastral A Artigo N.º 079

Decisão Final

Deliberação **Não dá provimento** Data da Reunião do Executivo **2004/07/14**

Fundamentação A parcela encontra-se abrangida por servidões legais em vigor (Reserva Agrícola Nacional, parcialmente e Reserva Ecológica Nacional), e a sua reclassificação não se enquadra nos objectivos genéricos de ordenamento do Concelho, constantes na proposta de revisão do Plano Director Municipal, na medida em que a parcela já dispõe de área urbana e a sua ampliação prejudica a coerência global do perímetro urbano.

N.º de Entrada - CMTV 11968 L.D.2.5 **Data de entrada - CMTV** 05-05-2004 **N.º de Exposição** **658**

Identificação do requerente

Nome Pedro Orlando Elpidio Gaudêncio

Localidade Algueirão

Sugestão / Exposição

Sintese Pretende-se incluir em área urbana/urbanizável parte da parcela.

Identificação do prédio

Freguesia A-dos-Cunhados

Denominação Barqueira

Secção Cadastral QQ Artigo N.º 007

Decisão Final

Deliberação **Não dá provimento** Data da Reunião do Executivo **2004/07/21**

Fundamentação A pretensão não se enquadra nos objectivos genéricos de ordenamento do Concelho, constantes na proposta de revisão do Plano Director Municipal, na medida em que a reclassificação promove o desenvolvimento linear do perímetro urbano, prejudicando a sua coerência global.

N.º de Entrada - CMTV 11969 L.D.2.5 **Data de entrada - CMTV** 05-05-2004 **N.º de Exposição** **659**

Identificação do requerente

Nome Pedro Miguel Barriera Augusto

Localidade A-dos-Cunhados

Sugestão / Exposição

Sintese Pretende-se incluir em área urbana/urbanizável a parcela, a fim de permitir a construção de moradia unifamiliar.

Identificação do prédio

Freguesia A-dos-Cunhados

Denominação Vale

Secção Cadastral Y Artigo N.º 046

Decisão Final

Deliberação **Não dá provimento** Data da Reunião do Executivo **2004/07/21**

Fundamentação A pretensão não se enquadra nos objectivos genéricos de ordenamento do Concelho, constantes na proposta de revisão do Plano Director Municipal, na medida em que a parcela se encontra afastada de qualquer perímetro urbano e a sua reclassificação contraria o princípio da contenção da dispersão urbana.

Sugestões / Exposições decididas em sede da discussão das Freguesias

N.º de Entrada - CMTV 11970 L.D.2.5 **Data de entrada - CMTV** 05-05-2004 **N.º de Exposição** **660**

Identificação do requerente

Nome João Gregório Martins

Localidade Torres Vedras

Sugestão / Exposição

Sintese Pretende-se incluir em área urbana/urbanizável a totalidade da parcela.

Identificação do prédio

Freguesia Monte Redondo

Denominação Murtórios

Secção Cadastral D Artigo N.º 014

Decisão Final

Deliberação **Não dá provimento** Data da Reunião do Executivo **2004/07/02**

Fundamentação A parcela encontra-se abrangida por servidões legais em vigor (Reserva Agrícola Nacional), a sua reclassificação não se enquadra nos objectivos genéricos de ordenamento do Concelho, constantes na proposta de revisão do Plano Director Municipal na medida em que contraria o princípio da contenção da dispersão urbana.

N.º de Entrada - CMTV 11971 L.D.2.5 **Data de entrada - CMTV** 05-05-2004 **N.º de Exposição** **661**

Identificação do requerente

Nome António dos Santos Ferreira

Localidade Vila Seca

Sugestão / Exposição

Sintese pretende o alargamento da área urbanizável existente, tendo presentes as infra-estruturas existentes.

Identificação do prédio

Freguesia Maxial

Denominação Poço Pequeno

Secção Cadastral LL Artigo N.º 040

Decisão Final

Deliberação **Dá provimento** Data da Reunião do Executivo **2004/07/02**

Fundamentação A pretensão enquadra-se nos objectivos genéricos de ordenamento do Concelho, constantes na proposta de revisão do Plano Director Municipal.

N.º de Entrada - CMTV 11995 L.D.2.5 **Data de entrada - CMTV** 05-05-2004 **N.º de Exposição** **662**

Identificação do requerente

Nome João Luis de Jesus dos Santos

Localidade Bonabal

Sugestão / Exposição

Sintese Pretende-se incluir em área urbana/urbanizável a totalidade da parcela.

Identificação do prédio

Freguesia Ventosa

Denominação Juncalinho

Secção Cadastral K Artigo N.º 008

Decisão Final

Deliberação **Não dá provimento** Data da Reunião do Executivo **2004/07/09**

Fundamentação A pretensão não se enquadra nos objectivos genéricos de ordenamento do Concelho, constantes na proposta de revisão do Plano Director Municipal, na medida em que a reclassificação pretendida prejudica a coerência global do perímetro urbano.

Sugestões / Exposições decididas em sede da discussão das Freguesias

N.º de Entrada - CMTV 12001 L.D.2.5 **Data de entrada - CMTV** 05-05-2004 **N.º de Exposição** **663**

Identificação do requerente

Nome SARL&CS - Sociedade de Advogados *

Localidade Torres Vedras

Sugestão / Exposição

Sintese Pretende-se incluir em área urbana/urbanizável parte da parcela, a fim de permitir a legalização de garagem.

Identificação do prédio

Freguesia São Pedro e Santiago

Denominação Quinta do Pinto

Secção Cadastral D Artigo N.º 112

Decisão Final

Deliberação **Não dá provimento** Data da Reunião do Executivo **2004/07/16**

Fundamentação A pretensão não se enquadra nos objectivos genéricos de ordenamento do Concelho, constantes na proposta de revisão do Plano Director Municipal, na medida em que a reclassificação promove o desenvolvimento linear do perímetro urbano, prejudicando a sua coerência global. Informa-se, no entanto, que a referida legalização poderá ocorrer se cumpridos os requisitos constantes no regulamento para as condições de edificação em áreas agro-florestais e salvaguardadas as servidões legais em vigor.

N.º de Entrada - CMTV 12005 L.D.2.5 **Data de entrada - CMTV** 05-05-2004 **N.º de Exposição** **664**

Identificação do requerente

Nome João Luis de Jesus Santos

Localidade Bonabal

Sugestão / Exposição

Sintese Pretende-se incluir em área urbana/urbanizável a totalidade da parcela.

Identificação do prédio

Freguesia Ventosa

Denominação Casal do Mogo

Secção Cadastral H Artigo N.º 005

Decisão Final

Deliberação **Dá provimento parcial** Data da Reunião do Executivo **2004/07/09**

Fundamentação A pretensão é deferida parcialmente mediante a reconversão de parte da propriedade para área urbana/urbanizável, para construção de moradia unifamiliar, na medida em que se enquadra nos objectivos genéricos de ordenamento do Concelho, constantes na proposta de revisão do Plano Director Municipal.

N.º de Entrada - CMTV 12006 L.D.2.5 **Data de entrada - CMTV** 05-05-2004 **N.º de Exposição** **665**

Identificação do requerente

Nome Cerâmica Outeiro do Seixo, SA

Localidade Cabeça Gorda

Sugestão / Exposição

Sintese Pretende incluir em área de industria extractiva proposta a totalidade da parcela.

Identificação do prédio

Freguesia Campelos

Denominação Barreira Grande

Secção Cadastral P Artigo N.º 035

Decisão Final

Deliberação **Dá provimento** Data da Reunião do Executivo **2004/06/30**

Fundamentação A pretensão enquadra-se nos objectivos genéricos de ordenamento do Concelho, constantes na proposta de revisão do Plano Director Municipal.

Sugestões / Exposições decididas em sede da discussão das Freguesias

N.º de Entrada - CMTV 12007 L.D.2.5 **Data de entrada - CMTV** 05-05-2004 **N.º de Exposição** **666**

Identificação do requerente

Nome Cerâmica Outeiro do Seixo, SA

Localidade Cabeça Gorda

Sugestão / Exposição

Sintese Pretende incluir em área de industria extractiva proposta a totalidade da parcela.

Identificação do prédio

Freguesia Campelos

Denominação Aimeira

Secção Cadastral P Artigo N.º 037

Decisão Final

Deliberação **Não dá provimento** Data da Reunião do Executivo **2004/06/30**

Fundamentação A pretensão não se enquadra nos objectivos genéricos de ordenamento do Concelho, constantes na proposta de revisão do Plano Director Municipal, na medida em que a parcela já dispõe de área de indústria extractiva proposta, e a ampliação desta classificação prejudica o princípio da salvaguarda da qualidade de vida da população inserida no perímetro urbano mais próximo.

N.º de Entrada - CMTV 12011 L.D.2.5 **Data de entrada - CMTV** 05-05-2004 **N.º de Exposição** **667**

Identificação do requerente

Nome Luis Manuel Carvalho Ramos

Localidade Torres Vedras

Sugestão / Exposição

Sintese Pretende-se incluir em área urbana/urbanizável parte da parcela, de acordo com o PDM de 1995.

Identificação do prédio

Freguesia São Pedro e Santiago

Denominação Lapa

Secção Cadastral Z Artigo N.º 058

Decisão Final

Deliberação **Não dá provimento** Data da Reunião do Executivo **2004/07/16**

Fundamentação A parcela encontra-se parcialmente abrangida por servidões legais em vigor (Reserva Ecológica Nacional), e a sua reclassificação não se enquadra nos objectivos genéricos de ordenamento do Concelho, constantes na proposta de revisão do Plano Director Municipal na medida em que compromete a existência de áreas verdes necessárias à preservação do meio ambiente e à melhoria da qualidade de vida das populações.

N.º de Entrada - CMTV 12013 L.D.2.5 **Data de entrada - CMTV** 05-05-2004 **N.º de Exposição** **668**

Identificação do requerente

Nome Maria Filomena Franco dos Santos Alves

Localidade São Pedor da Cadeira

Sugestão / Exposição

Sintese Pretende-se incluir em área urbana/urbanizável a parcela, a fim de permitir a construção de moradia unifamiliar para descendente.

Identificação do prédio

Freguesia São Pedro da Cadeira

Denominação Pedreira

Secção Cadastral Q Artigo N.º 024

Decisão Final

Deliberação **Dá provimento parcial** Data da Reunião do Executivo **2004/07/14**

Fundamentação A pretensão é deferida parcialmente mediante a reconversão de parte da propriedade para área urbana/urbanizável, para construção de moradia unifamiliar, na medida em que se enquadra nos objectivos genéricos de ordenamento do Concelho, constantes na proposta de revisão do Plano Director Municipal.

Sugestões / Exposições decididas em sede da discussão das Freguesias

N.º de Entrada - CMTV 12019 L.D.2.5 **Data de entrada - CMTV** 05-05-2004 **N.º de Exposição** **669**

Identificação do requerente

Nome Carlos Manuel da Encarnação Dias

Localidade Póvoa de Santa Iria

Sugestão / Exposição	Identificação do prédio
Sintese: Pretende-se incluir em área urbana/urbanizável a área de edificação dispersa, a fim de permitir a construção de moradia unifamiliar.	Freguesia A-dos-Cunhados Denominação Cartaxanas Secção Cadastral DDD Artigo N.º 048

Decisão Final

Deliberação **Não dá provimento** Data da Reunião do Executivo **2004/07/21**

Fundamentação A pretensão não se enquadra nos objectivos genéricos de ordenamento do Concelho, constantes na proposta de revisão do Plano Director Municipal, na medida em que a reclassificação pretendida prejudica a coerência global da área de edificação dispersa próxima.

N.º de Entrada - CMTV 12031 L.D.2.5 **Data de entrada - CMTV** 05-05-2004 **N.º de Exposição** **670**

Identificação do requerente

Nome António Joaquim Bento Correia

Localidade Maceira

Sugestão / Exposição	Identificação do prédio
Sintese: Pretende-se a reclassificação da área de equipamento para área urbanizável.	Freguesia A-dos-Cunhados Denominação Almarjão Secção Cadastral K Artigo N.º 072

Decisão Final

Deliberação **Não dá provimento** Data da Reunião do Executivo **2004/06/30**

Fundamentação A pretensão não se enquadra nos objectivos genéricos de ordenamento do Concelho, constantes na proposta de revisão do Plano Director Municipal, na medida em que a parcela já dispõe de área urbana/urbanizável, e a ampliação desta classificação contraria a possibilidade de criação de equipamentos necessários à preservação do meio ambiente e à melhoria da qualidade de vida das populações.

N.º de Entrada - CMTV 12093 L.D.2.5 **Data de entrada - CMTV** 05-05-2004 **N.º de Exposição** **671**

Identificação do requerente

Nome Maria da Conceição Lucas Bernardes da Vasa

Localidade Casal da Arriota

Sugestão / Exposição	Identificação do prédio
Sintese: Pretende-se incluir em área urbana/urbanizável a totalidade parcela, tendo em conta que esta possui caderneta predial urbana.	Freguesia Ventosa Denominação Casal da Arriota Secção Cadastral K Artigo N.º

Decisão Final

Deliberação **Não dá provimento** Data da Reunião do Executivo **2004/07/09**

Fundamentação A pretensão não se enquadra nos objectivos genéricos de ordenamento do Concelho, constantes na proposta de revisão do Plano Director Municipal, na medida em que a parcela já dispõe de área de edificação dispersa, e a reclassificação desta para área urbana/urbanizável prejudica o princípio do não desenvolvimento linear dos perímetros urbanos.

Sugestões / Exposições decididas em sede da discussão das Freguesias

N.º de Entrada - CMTV 12097 L.D.2.5 **Data de entrada - CMTV** 05-05-2004 **N.º de Exposição** **672**

Identificação do requerente

Nome Maria da Conceição Lucas Bernardes da Vasa

Localidade Casal da Arriota

Sugestão / Exposição	Identificação do prédio
Sintese: Pretende-se incluir em área urbana/urbanizável a parcela, a fim de permitir a construção de moradia unifamiliar para descendente.	Freguesia: Ventosa Denominação: Casal da Arriota Secção Cadastral: K Artigo N.º: 022

Decisão Final

Deliberação **Não dá provimento** Data da Reunião do Executivo **2004/07/09**

Fundamentação A pretensão não se enquadra nos objectivos genéricos de ordenamento do Concelho, constantes na proposta de revisão do Plano Director Municipal, na medida em que a parcela já dispõe de área de edificação dispersa, e a reclassificação desta para área urbana/urbanizável prejudica o princípio do não desenvolvimento linear dos perímetros urbanos.

N.º de Entrada - CMTV 12118 L.D.2.5 **Data de entrada - CMTV** 05-05-2004 **N.º de Exposição** **673**

Identificação do requerente

Nome Carlos Alberto Teixeira

Localidade Outeiro da Cabeça

Sugestão / Exposição	Identificação do prédio
Sintese: Pretende-se alterar o traçado da estrada existente e ampliar a área urbanizável que a proposta de plano lhe confere.	Freguesia: Maxial Denominação: Vicente Secção Cadastral: E Artigo N.º: 028

Decisão Final

Deliberação **Não dá provimento** Data da Reunião do Executivo **2004/06/30**

Fundamentação A pretensão não se enquadra nos objectivos genéricos de ordenamento do Concelho, constantes na proposta de revisão do Plano Director Municipal,
na medida em que a parcela já dispõe de área urbana/urbanizável, e a ampliação desta classificação prejudica a coerência global do perímetro urbano.

N.º de Entrada - CMTV 12164 L.D.2.5 **Data de entrada - CMTV** 05-05-2004 **N.º de Exposição** **674**

Identificação do requerente

Nome António Rodrigues Filipe

Localidade Palhagueiras

Sugestão / Exposição	Identificação do prédio
Sintese: Pretende-se ampliar a áea urbana/urbanizável disponível e questiona-se a delimitação do perímetros urbano.	Freguesia: A-dos-Cunhados Denominação: Secção Cadastral: AAA Artigo N.º: 009

Decisão Final

Deliberação **Não dá provimento** Data da Reunião do Executivo **2004/07/21**

Fundamentação A pretensão não se enquadra nos objectivos genéricos de ordenamento do Concelho, constantes na proposta de revisão do Plano Director Municipal, na medida em que a parcela já dispõe de área urbana/urbanizável, e a ampliação desta classificação contraria o princípio da contenção da dispersão urbana.

Sugestões / Exposições decididas em sede da discussão das Freguesias

N.º de Entrada - CMTV 12171 L.D.2.5 **Data de entrada - CMTV** 06-05-2004 **N.º de Exposição** **676**

Identificação do requerente

Nome Acácio João da Luz Reis Martins e Outros

Localidade Sobreiro Curvo

Sugestão / Exposição

Sintese Pretende-se incluir em área urbana/urbanizável parte da parcela, através da ligação do perímetro urbano de Sobreiro Curvo e Casal da Carrasquinha.

Identificação do prédio

Freguesia A-dos-Cunhados

Denominação Carrasquinha

Secção Cadastral XX Artigo N.º

Decisão Final

Deliberação **Dá provimento parcial** Data da Reunião do Executivo **2004/07/23**

Fundamentação A pretensão é deferida parcialmente mediante a ampliação do perímetro urbano do Sobreiro Curvo em 200 metros ao longo da estrada, em ambos os lados, com uma profundidade de 50 metros, na medida em que se enquadra nos objectivos genéricos de ordenamento do Concelho, constantes na proposta de revisão do Plano Director Municipal.

N.º de Entrada - CMTV 12172 L.D.2.5 **Data de entrada - CMTV** 06-05-2004 **N.º de Exposição** **677**

Identificação do requerente

Nome Maria João Pereira Dargent

Localidade Feliteira

Sugestão / Exposição

Sintese Pretende-se incluir em área urbana/urbanizável a restante área da parcela.

Identificação do prédio

Freguesia Dois Portos

Denominação Barreiro de Baixo

Secção Cadastral QQ Artigo N.º 059

Decisão Final

Deliberação **Não dá provimento** Data da Reunião do Executivo **2004/07/07**

Fundamentação A parcela encontra-se abrangida por servidões legais em vigor (Reserva Agrícola Nacional), e a sua reclassificação não se enquadra nos objectivos genéricos de ordenamento do Concelho, constantes na proposta de revisão do Plano Director Municipal, na medida em que a parcela já dispõe de área urbana e a sua ampliação prejudica a coerência global do perímetro urbano.

N.º de Entrada - CMTV 12174 L.D.2.5 **Data de entrada - CMTV** 06-05-2004 **N.º de Exposição** **679**

Identificação do requerente

Nome Delfim da Assunção

Localidade Ventosa

Sugestão / Exposição

Sintese Pretende-se incluir em área urbana/urbanizável a parcela, a fim de permitir a construção de moradias unifamiliares para descendentes.

Identificação do prédio

Freguesia Ventosa

Denominação Casal do Deserto

Secção Cadastral E Artigo N.º 037

Decisão Final

Deliberação **Não dá provimento** Data da Reunião do Executivo **2004/07/14**

Fundamentação A pretensão não se enquadra nos objectivos genéricos de ordenamento do Concelho, constantes na proposta de revisão do Plano Director Municipal, na medida em que a parcela se encontra afastada de qualquer perímetro urbano e a sua reclassificação contraria o princípio da contenção da dispersão urbana.

Sugestões / Exposições decididas em sede da discussão das Freguesias

N.º de Entrada - CMTV 12175 L.D.2.5 **Data de entrada - CMTV** 06-05-2004 **N.º de Exposição** **680**

Identificação do requerente

Nome José António da Luz

Localidade Bonabal

Sugestão / Exposição	Identificação do prédio
Sintese: Pretende-se ampliar a área urbanizável disponível, a fim de permitir a construção de moradias unifamiliares para descendentes.	Freguesia: Ventosa Denominação: Casal do Batuque Secção Cadastral: H Artigo N.º: 046

Decisão Final

Deliberação **Não dá provimento** Data da Reunião do Executivo **2004/07/09**

Fundamentação A pretensão não se enquadra nos objectivos genéricos de ordenamento do Concelho, constantes na proposta de revisão do Plano Director Municipal, na medida em que a parcela já dispõe de área urbana/urbanizável, e a ampliação desta classificação prejudica a coerência global do perímetro urbano.

N.º de Entrada - CMTV 12176 L.D.2.5 **Data de entrada - CMTV** 06-05-2004 **N.º de Exposição** **681**

Identificação do requerente

Nome Delfim da Assunção

Localidade Ventosa

Sugestão / Exposição	Identificação do prédio
Sintese: Pretende-se incluir em área urbana/urbanizável a parcela, a fim de permitir a construção de moradia unifamiliar para descendente.	Freguesia: Silveira Denominação: Moinho Velho Secção Cadastral: D Artigo N.º: 101

Decisão Final

Deliberação **Não dá provimento** Data da Reunião do Executivo **2004/07/21**

Fundamentação A pretensão não se enquadra nos objectivos genéricos de ordenamento do Concelho, constantes na proposta de revisão do Plano Director Municipal, na medida em que a parcela se encontra afastada de qualquer perímetro urbano e a sua reclassificação contraria o princípio da contenção da dispersão urbana.

N.º de Entrada - CMTV 12177 L.D.2.5 **Data de entrada - CMTV** 06-05-2004 **N.º de Exposição** **682**

Identificação do requerente

Nome Vitor Manuel Rebelo Gomes

Localidade Lisboa

Sugestão / Exposição	Identificação do prédio
Sintese: Pretende-se incluir em área urbana/urbanizável a totalidade da parcela, a fim de permitir a construção de moradia unifamiliar para descendente.	Freguesia: São Pedro da Cadeira Denominação: Terra do Mar Secção Cadastral: Y Artigo N.º: 070

Decisão Final

Deliberação **Não dá provimento** Data da Reunião do Executivo **2004/07/14**

Fundamentação A parcela encontra-se abrangida por Plano Especial de Ordenamento do Território em vigor – Plano de Ordenamento da Orla Costeira (POOC) Alcobaça-Mafra – Resolução de Conselho de Ministros n.º 11 de 2002, publicada no D.R. n.º 14/2002, série I – B, de 17 de Janeiro do mesmo ano, e a alteração de classificação não depende deste órgão.

Sugestões / Exposições decididas em sede da discussão das Freguesias

N.º de Entrada - CMTV 12178 L.D.2.5 **Data de entrada - CMTV** 06-05-2004 **N.º de Exposição** **683**

Identificação do requerente

Nome Maria dos Anjos Silvestre Ferreira

Localidade Vale da Borra

Sugestão / Exposição	Identificação do prédio
Sintese: Pretende-se incluir em área urbana/urbanizável a restante área da parcela.	Freguesia: A-dos-Cunhados Denominação: Secção Cadastral: B Artigo N.º:

Decisão Final

Deliberação **Dá provimento** Data da Reunião do Executivo **2004/07/23**

Fundamentação A pretensão enquadra-se nos objectivos genéricos de ordenamento do Concelho, constantes na proposta de revisão do Plano Director Municipal.

N.º de Entrada - CMTV 12179 L.D.2.5 **Data de entrada - CMTV** 06-05-2004 **N.º de Exposição** **684**

Identificação do requerente

Nome João Valentim Antunes

Localidade Chãos

Sugestão / Exposição	Identificação do prédio
Sintese: Pretende-se incluir em área urbana/urbanizável a totalidade da parcela, a fim de permitir a construção de habitação própria.	Freguesia: Freiria Denominação: Lameirancha Secção Cadastral: F Artigo N.º: 003

Decisão Final

Deliberação **Não dá provimento** Data da Reunião do Executivo **2004/07/09**

Fundamentação A parcela encontra-se abrangida por servidões legais em vigor (Reserva Agrícola Nacional), e a sua reclassificação não se enquadra nos objectivos genéricos de ordenamento do Concelho, constantes na proposta de revisão do Plano Director Municipal na medida em que contraria o princípio da contenção da dispersão urbana.

N.º de Entrada - CMTV 12180 L.D.2.5 **Data de entrada - CMTV** 06-05-2004 **N.º de Exposição** **685**

Identificação do requerente

Nome António João Francisco Baixinho

Localidade Dois Portos

Sugestão / Exposição	Identificação do prédio
Sintese: Pretende: Área reservada para construção de ETAR; Reserva de bolsa de terrenos urbanizáveis, para construção de habitação social; Não permitir que a área de usos multiplos surja como uma "ilha" no meio do território; Aumentar as áreas industriais na freguesia.	Freguesia: Genérica Denominação: Secção Cadastral: Artigo N.º:

Decisão Final

Deliberação **Tomou conhecimento** Data da Reunião do Executivo **2004/07/28**

Fundamentação a) A construção da ETAR não necessita de marcação prévia. b) A construção de habitação social é concretizável em áreas urbanas e urbanizáveis. c) A área de usos múltiplos foi convertida em área de equipamento, não se justificando a sua ligação ao perímetro urbano. d) O executivo considera que as áreas industriais são suficientes para a realidade da freguesia.

Sugestões / Exposições decididas em sede da discussão das Freguesias

N.º de Entrada - CMTV 12181 L.D.2.5 **Data de entrada - CMTV** 06-05-2004 **N.º de Exposição** **686**

Identificação do requerente

Nome Tiago Migeul dos Santos Henriques

Localidade Casal Val-Pau

Sugestão / Exposição

Sintese Pretende-se incluir em área urbana/urbanizável a parcela, a fim de permitir a construção de moradia unifamiliar.

Identificação do prédio

Freguesia A-dos-Cunhados

Denominação Sarpigeira

Secção Cadastral T Artigo N.º 016

Decisão Final

Deliberação **Não dá provimento** Data da Reunião do Executivo **2004/07/21**

Fundamentação A pretensão não se enquadra nos objectivos genéricos de ordenamento do Concelho, constantes na proposta de revisão do Plano Director Municipal, na medida em que a reclassificação pretendida prejudica a coerência global do perímetro urbano.

N.º de Entrada - CMTV 12186 L.D.2.5 **Data de entrada - CMTV** 06-05-2004 **N.º de Exposição** **687**

Identificação do requerente

Nome José Rafael Correia Lopes

Localidade Ameal

Sugestão / Exposição

Sintese Pretende-se incluir em área urbana/urbanizável a totalidade da parcela.

Identificação do prédio

Freguesia Ramalhal

Denominação Vale Pousadas

Secção Cadastral O Artigo N.º 034

Decisão Final

Deliberação **Não dá provimento** Data da Reunião do Executivo **2004/07/14**

Fundamentação A pretensão não se enquadra nos objectivos genéricos de ordenamento do Concelho, constantes na proposta de revisão do Plano Director Municipal, na medida em que a reclassificação pretendida prejudica a coerência global do perímetro urbano, bem como contraria o princípio da contenção da dispersão urbana.

N.º de Entrada - CMTV 12844 L.D.2.5 **Data de entrada - CMTV** 11-05-2004 **N.º de Exposição** **688**

Identificação do requerente

Nome José Manuel Alves Narciso

Localidade Catefica

Sugestão / Exposição

Sintese Pretende-se incluir em área urbanizável a totalidade da parcela.

Identificação do prédio

Freguesia Santa Maria e São Miguel

Denominação Sítio do Vale

Secção Cadastral L1 Artigo N.º 017

Decisão Final

Deliberação **Não dá provimento** Data da Reunião do Executivo **2004/07/28**

Fundamentação A pretensão não se enquadra nos objectivos genéricos de ordenamento do Concelho, constantes na proposta de revisão do Plano Director Municipal, na medida em que a reclassificação pretendida prejudica a coerência global do perímetro urbano.

Sugestões / Exposições decididas em sede da discussão das Freguesias

N.º de Entrada - CMTV 12189 L.D.2.5 **Data de entrada - CMTV** 06-05-2004 **N.º de Exposição** **689**

Identificação do requerente

Nome Maria José Bernardes Luis da Silva

Localidade Venda do Pinheiro

Sugestão / Exposição	Identificação do prédio
Sintese: Pretende-se ampliar a área urbanizável disponível.	Freguesia: Santa Maria e São Miguel Denominação: Terra da Horta Secção Cadastral: L1 Artigo N.º: 131

Decisão Final

Deliberação **Não dá provimento** Data da Reunião do Executivo **2004/07/16**

Fundamentação A parcela encontra-se abrangida por servidões legais em vigor (Reserva Ecológica Nacional), e a sua reclassificação não se enquadra nos objectivos genéricos de ordenamento do Concelho, constantes na proposta de revisão do Plano Director Municipal, na medida em que a parcela já dispõe de área urbana e a sua ampliação prejudica a coerência global do perímetro urbano.

N.º de Entrada - CMTV 11264 L.D.2.5 **Data de entrada - CMTV** 29-04-2004 **N.º de Exposição** **690**

Identificação do requerente

Nome Francisco José Pinheiro Sousa

Localidade Caixaria

Sugestão / Exposição	Identificação do prédio
Sintese: Pretende-se incluir em área urbana/urbanizável a totalidade da parcela, para edificar moradia unifamiliar para o próprio.	Freguesia: Carvoeira Denominação: Fontainhas Secção Cadastral: P Artigo N.º: 001

Decisão Final

Deliberação **Não dá provimento** Data da Reunião do Executivo **2004/07/02**

Fundamentação A parcela encontra-se abrangida por servidões legais em vigor (Reserva Agrícola Nacional e Reserva Ecológica Nacional), e a sua reclassificação não se enquadra nos objectivos genéricos de ordenamento do Concelho, constantes na proposta de revisão do Plano Director Municipal na medida em que contraria o princípio da contenção da dispersão urbana.

N.º de Entrada - CMTV 12191 L.D.2.5 **Data de entrada - CMTV** 06-05-2004 **N.º de Exposição** **691**

Identificação do requerente

Nome Maria José Bernardes Luis da Silva

Localidade Venda do Pinheiro

Sugestão / Exposição	Identificação do prédio
Sintese: Pretende-se incluir em área industrial a totalidade da parcela.	Freguesia: São Pedro e Santiago Denominação: Sete Pães Secção Cadastral: OO Artigo N.º: 011

Decisão Final

Deliberação **Não dá provimento** Data da Reunião do Executivo **2004/07/28**

Fundamentação A parcela encontra-se abrangida por servidões legais em vigor (Reserva Agrícola Nacional), e a sua reclassificação não se enquadra nos objectivos genéricos de ordenamento do Concelho, constantes na proposta de revisão do Plano Director Municipal na medida em que contraria o princípio da contenção da dispersão urbana.

Sugestões / Exposições decididas em sede da discussão das Freguesias

N.º de Entrada - CMTV 12193 L.D.2.5 **Data de entrada - CMTV** 06-05-2004 **N.º de Exposição** **692**

Identificação do requerente

Nome José Manuel Ferreira Damião

Localidade Casalinhos de Alfaiata

Sugestão / Exposição

Sintese Pretende-se incluir em área urbana/urbanizável a totalidade ou parte da parcela, a fim de permitir a construção de moradia unifamiliar para descendente.

Identificação do prédio

Freguesia Silveira

Denominação Casal Rosal

Secção Cadastral M Artigo N.º 056

Decisão Final

Deliberação **Não dá provimento** Data da Reunião do Executivo **2004/07/21**

Fundamentação A parcela encontra-se abrangida por servidões legais em vigor (Reserva Agrícola Nacional), e a sua reclassificação não se enquadra nos objectivos genéricos de ordenamento do Concelho, constantes na proposta de revisão do Plano Director Municipal na medida em que contraria o princípio da contenção da dispersão urbana.

N.º de Entrada - CMTV 12195 L.D.2.5 **Data de entrada - CMTV** 06-05-2004 **N.º de Exposição** **693**

Identificação do requerente

Nome Isabel Maia Martins Policarpo

Localidade Torres Vedras

Sugestão / Exposição

Sintese Pretende-se incluir em área de edificação dispersa a parcela, a fim de permitir a construção de moradias unifamiliares, tendo em conta as condicionantes impostas pela conduta da EPAL.

Identificação do prédio

Freguesia Turcifal

Denominação Capa Rosa

Secção Cadastral M Artigo N.º 030

Decisão Final

Deliberação **Dá provimento parcial** Data da Reunião do Executivo **2004/07/07**

Fundamentação A pretensão é deferida parcialmente mediante a integração de parte da parcela não abrangida por Reserva Agrícola Nacional - RAN, para área de edificação dispersa a criar no local, integrando igualmente as construções não abrangidas pela RAN para construção de moradia unifamiliar, na medida em que se enquadra nos objectivos genéricos de ordenamento do Concelho, constantes na proposta de revisão do Plano Director Municipal.

N.º de Entrada - CMTV 12203 L.D.2.5 **Data de entrada - CMTV** 06-05-2004 **N.º de Exposição** **694**

Identificação do requerente

Nome Vera Lúcia Marques

Localidade Maceira

Sugestão / Exposição

Sintese Pretende-se incluir em área urbana/urbanizável parte da parcela, a fim de permitir a construção de moradia unifamiliar.

Identificação do prédio

Freguesia A-dos-Cunhados

Denominação Salgados

Secção Cadastral M Artigo N.º 112

Decisão Final

Deliberação **Dá provimento** Data da Reunião do Executivo **2004/06/30**

Fundamentação A pretensão enquadra-se nos objectivos genéricos de ordenamento do Concelho, constantes na proposta de revisão do Plano Director Municipal.

Sugestões / Exposições decididas em sede da discussão das Freguesias

N.º de Entrada - CMTV 12204 L.D.2.5 **Data de entrada - CMTV** 06-05-2004 **N.º de Exposição** **695**

Identificação do requerente

Nome Maria do Carmo Jorge Paulo Rocha

Localidade Torres Vedras

Sugestão / Exposição

Sintese Pretende-se incluir em área urbana/urbanizável parte da parcela, a fim de permitir a construção de moradia unifamiliar para descendente.

Identificação do prédio

Freguesia A-dos-Cunhados

Denominação Carrasquinha

Secção Cadastral XX Artigo N.º 025

Decisão Final

Deliberação **Dá provimento parcial** Data da Reunião do Executivo **2004/07/23**

Fundamentação A pretensão é deferida parcialmente mediante a ampliação do perímetro urbano do Sobreiro Curvo em 200 metros ao longo da estrada, em ambos os lados, com uma profundidade de 50 metros, na medida em que se enquadra nos objectivos genéricos de ordenamento do Concelho, constantes na proposta de revisão do Plano Director Municipal.

N.º de Entrada - CMTV 12206 L.D.2.5 **Data de entrada - CMTV** 06-05-2004 **N.º de Exposição** **696**

Identificação do requerente

Nome Luis Filipe dos Reis Bráz

Localidade Cova da Moura

Sugestão / Exposição

Sintese Pretende-se incluir em área urbana/urbanizável a totalidade ou parte da parcela, a fim de permitir a construção de moradia unifamiliar para descendente.

Identificação do prédio

Freguesia Ventosa

Denominação Carreiras

Secção Cadastral M Artigo N.º 027

Decisão Final

Deliberação **Não dá provimento** Data da Reunião do Executivo **2004/07/09**

Fundamentação A parcela encontra-se abrangida por servidões legais em vigor (Reserva Agrícola Nacional e Reserva Ecológica Nacional), e a sua reclassificação não se enquadra nos objectivos genéricos de ordenamento do Concelho, constantes na proposta de revisão do Plano Director Municipal na medida em que prejudica a coerência global do perímetro urbano.

N.º de Entrada - CMTV 12208 L.D.2.5 **Data de entrada - CMTV** 06-05-2004 **N.º de Exposição** **697**

Identificação do requerente

Nome Paulo Jorge da Silva Lourenço

Localidade Sobreiro Curvo

Sugestão / Exposição

Sintese Pretende-se incluir em área urbana/urbanizável a parcela, a fim de permitir a construção de moradia unifamiliar.

Identificação do prédio

Freguesia A-dos-Cunhados

Denominação Casal da Portela

Secção Cadastral FF Artigo N.º 062

Decisão Final

Deliberação **Não dá provimento** Data da Reunião do Executivo **2004/07/21**

Fundamentação A pretensão não se enquadra nos objectivos genéricos de ordenamento do Concelho, constantes na proposta de revisão do Plano Director Municipal, na medida em que a parcela se encontra afastada de qualquer perímetro urbano e a sua reclassificação contraria o princípio da contenção da dispersão urbana.

Sugestões / Exposições decididas em sede da discussão das Freguesias

N.º de Entrada - CMTV 12209 L.D.2.5 **Data de entrada - CMTV** 06-05-2004 **N.º de Exposição** **698**

Identificação do requerente

Nome Sérgio Luis da Silva Lourenço

Localidade Águeda

Sugestão / Exposição	Identificação do prédio
Sintese: Pretende-se incluir em área urbana/urbanizável a parcela, a fim de permitir a construção de moradia unifamiliar.	Freguesia: A-dos-Cunhados Denominação: Vale da Arroteia Secção Cadastral: FF Artigo N.º: 040

Decisão Final

Deliberação **Não dá provimento** Data da Reunião do Executivo **2004/07/21**

Fundamentação A pretensão não se enquadra nos objectivos genéricos de ordenamento do Concelho, constantes na proposta de revisão do Plano Director Municipal, na medida em que a parcela se encontra afastada de qualquer perímetro urbano e a sua reclassificação contraria o princípio da contenção da dispersão urbana.

N.º de Entrada - CMTV 12215 L.D.2.5 **Data de entrada - CMTV** 06-05-2004 **N.º de Exposição** **700**

Identificação do requerente

Nome Luis Manuel André

Localidade Matacães

Sugestão / Exposição	Identificação do prédio
Sintese: Pretende-se incluir em área urbana/urbanizável a totalidade da parcela.	Freguesia: Ramalhal Denominação: Pero Neto Secção Cadastral: T Artigo N.º: 008

Decisão Final

Deliberação **Não dá provimento** Data da Reunião do Executivo **2004/07/14**

Fundamentação A pretensão não se enquadra nos objectivos genéricos de ordenamento do Concelho, constantes na proposta de revisão do Plano Director Municipal, na medida em que a parcela se encontra afastada de qualquer perímetro urbano e a sua reclassificação contraria o princípio da contenção da dispersão urbana.

N.º de Entrada - CMTV 12241 L.D.2.5 **Data de entrada - CMTV** 06-05-2004 **N.º de Exposição** **701**

Identificação do requerente

Nome Augusto Diogo Mota

Localidade Feligueira

Sugestão / Exposição	Identificação do prédio
Sintese: Pretende-se ampliar a área urbana disponível a fim de permitir a construção de moradia unifamiliar para descendente.	Freguesia: Dois Portos Denominação: Estercada Secção Cadastral: II Artigo N.º: 032

Decisão Final

Deliberação **Dá provimento parcial** Data da Reunião do Executivo **2004/07/07**

Fundamentação A pretensão é deferida parcialmente mediante a ampliação da área urbana disponível para construção de moradia unifamiliar, na medida em que se enquadra nos objectivos genéricos de ordenamento do Concelho, constantes na proposta de revisão do Plano Director Municipal.

Sugestões / Exposições decididas em sede da discussão das Freguesias

N.º de Entrada - CMTV 12244 L.D.2.5 **Data de entrada - CMTV** 06-05-2004 **N.º de Exposição** **702**

Identificação do requerente

Nome Vera Lúcia Diogo Santos

Localidade Feligueira

Sugestão / Exposição

Sintese Pretende-se incluir em área de edificação dispersa a parcela, a fim de permitir a construção de moradia unifamiliar.

Identificação do prédio

Freguesia Dois Portos

Denominação Sobreiral

Secção Cadastral Z Artigo N.º 030

Decisão Final

Deliberação **Não dá provimento** Data da Reunião do Executivo **2004/07/07**

Fundamentação A parcela encontra-se abrangida por servidões legais em vigor (Reserva Agrícola Nacional), e a sua reclassificação não se enquadra nos objectivos genéricos de ordenamento do Concelho, constantes na proposta de revisão do Plano Director Municipal na medida em que contraria o princípio da contenção da dispersão urbana.

N.º de Entrada - CMTV 12276 L.D.2.5 **Data de entrada - CMTV** 06-05-2004 **N.º de Exposição** **703**

Identificação do requerente

Nome SARL&CS - Sociedade de Advogados, representantes de Lúcio Sousa Oliveira e Rui Paulo dos Santos.

Localidade Torres Vedras

Sugestão / Exposição

Sintese Pretende incluir em área de aptidão turística a parcela.

Identificação do prédio

Freguesia A-dos-Cunhados

Denominação Casal da Lapa

Secção Cadastral CCC2 Artigo N.º 018

Decisão Final

Deliberação **Não dá provimento** Data da Reunião do Executivo **2004/07/23**

Fundamentação A pretensão não se enquadra nos objectivos genéricos de ordenamento do Concelho, constantes na proposta de revisão do Plano Director Municipal, no que se refere em concreto aos critérios de delimitação das áreas afectas ao turismo. Informa-se ainda que a actividade turística pode desenvolver-se no local caso cumpra os requisitos do regime de excepção, previstos no regulamento do PDM.

N.º de Entrada - CMTV 12319 L.D.2.5 **Data de entrada - CMTV** 06-05-2004 **N.º de Exposição** **704**

Identificação do requerente

Nome Maria José Narciso Antunes Boavista

Localidade Lourel

Sugestão / Exposição

Sintese Pretende a reclassificação de solo de parte da parcela para edificação de habitação própria.

Identificação do prédio

Freguesia Maxial

Denominação Vale Baço

Secção Cadastral I Artigo N.º 083

Decisão Final

Deliberação **Dá provimento** Data da Reunião do Executivo **2004/07/02**

Fundamentação A pretensão enquadra-se nos objectivos genéricos de ordenamento do Concelho, constantes na proposta de revisão do Plano Director Municipal.

Sugestões / Exposições decididas em sede da discussão das Freguesias

N.º de Entrada - CMTV 12320 L.D.2.5 **Data de entrada - CMTV** 06-05-2004 **N.º de Exposição** **705**

Identificação do requerente

Nome Ana Maria Lamy Saramago da Costa Dias Nobre

Localidade A-dos-Cunhados

Sugestão / Exposição	Identificação do prédio
Sintese: Contesta-se o traçado proposto para o arranque Nascente da variante de A-dos-Cunhados.	Freguesia: A-dos-Cunhados Denominação: Azenha de Cima Secção Cadastral: BB Artigo N.º: 054

Decisão Final

Deliberação **Dá provimento** Data da Reunião do Executivo **2004/07/23**

Fundamentação A pretensão enquadra-se nos objectivos genéricos de ordenamento do Concelho, constantes na proposta de revisão do Plano Director Municipal.

N.º de Entrada - CMTV 12327 L.D.2.5 **Data de entrada - CMTV** 06-05-2004 **N.º de Exposição** **706**

Identificação do requerente

Nome Pedro Manuel Santos Carlos Marques

Localidade Bombardeira

Sugestão / Exposição	Identificação do prédio
Sintese: Pretende-se incluir em área urbana/urbanizável as parcelas, a fim de permitir a construção de moradias unifamiliares.	Freguesia: A-dos-Cunhados Denominação: Terra do Moinho Secção Cadastral: JJ Artigo N.º: 062

Decisão Final

Deliberação **Não dá provimento** Data da Reunião do Executivo **2004/07/21**

Fundamentação A pretensão não se enquadra nos objectivos genéricos de ordenamento do Concelho, constantes na proposta de revisão do Plano Director Municipal, na medida em que a reclassificação promove o desenvolvimento linear do perímetro urbano, prejudicando a sua coerência global.

N.º de Entrada - CMTV 12334 L.D.2.5 **Data de entrada - CMTV** 06-05-2004 **N.º de Exposição** **707**

Identificação do requerente

Nome Maria de Fátima Maia Guardalino da Silva Penetra e outra

Localidade Torres Vedras

Sugestão / Exposição	Identificação do prédio
Sintese: Pretende-se ampliar a área urbanizável disponível, de acordo com o processo de loteamento.	Freguesia: São Pedro e Santiago Denominação: Casal Vale de Canas Secção Cadastral: L Artigo N.º: 012

Decisão Final

Deliberação **Não dá provimento** Data da Reunião do Executivo **2004/07/16**

Fundamentação A pretensão não se enquadra nos objectivos genéricos de ordenamento do Concelho, constantes na proposta de revisão do Plano Director Municipal, na medida em que a parcela já dispõe de área urbana/urbanizável, e a ampliação desta classificação prejudica a coerência global do perímetro urbano.

Sugestões / Exposições decididas em sede da discussão das Freguesias

N.º de Entrada - CMTV 12339 L.D.2.5 **Data de entrada - CMTV** 07-05-2004 **N.º de Exposição** **708**

Identificação do requerente

Nome Moises Joaquim da Conceição Carvalho

Localidade Merceana

Sugestão / Exposição	Identificação do prédio
Sintese: Pretende-se incluir em área urbana/urbanizável as parcelas, a fim de permitir a construção de moradias unifamiliares.	Freguesia: São Pedro e Santiago Denominação: Civel Secção Cadastral: CC Artigo N.º: 001

Decisão Final

Deliberação **Não dá provimento** Data da Reunião do Executivo **2004/07/16**

Fundamentação A pretensão não se enquadra nos objectivos genéricos de ordenamento do Concelho, constantes na proposta de revisão do Plano Director Municipal, na medida em que a reclassificação pretendida prejudica a coerência global do perímetro urbano.

N.º de Entrada - CMTV 12340 L.D.2.5 **Data de entrada - CMTV** 07-05-2004 **N.º de Exposição** **709**

Identificação do requerente

Nome Antonina da Conceição Profirio

Localidade Ermegeira

Sugestão / Exposição	Identificação do prédio
Sintese: Pretende-se incluir em área urbana/urbanizável a totalidade da parcela, a fim de permitir a construção de moradia unifamiliar para descendente.	Freguesia: Maxial Denominação: Casa Vedra Secção Cadastral: EE Artigo N.º: 056

Decisão Final

Deliberação **Não dá provimento** Data da Reunião do Executivo **2004/06/30**

Fundamentação A pretensão não se enquadra nos objectivos genéricos de ordenamento do Concelho, constantes na proposta de revisão do Plano Director Municipal, na medida em que a parcela se encontra afastada de qualquer perímetro urbano e a sua reclassificação contraria o princípio da contenção da dispersão urbana.

N.º de Entrada - CMTV 12343 L.D.2.5 **Data de entrada - CMTV** 07-05-2004 **N.º de Exposição** **710**

Identificação do requerente

Nome Celestino dos Santos Gomes

Localidade Arneiros

Sugestão / Exposição	Identificação do prédio
Sintese: Pretende-se ampliar a área urbanizável disponível, a fim de permitir a construção de moradias unifamiliares para descendentes.	Freguesia: Ventosa Denominação: Queimado Secção Cadastral: AA Artigo N.º: 061

Decisão Final

Deliberação **Não dá provimento** Data da Reunião do Executivo **2004/07/09**

Fundamentação A parcela encontra-se abrangida por servidões legais em vigor (Reserva Agrícola Nacional), e a sua reclassificação não se enquadra nos objectivos genéricos de ordenamento do Concelho, constantes na proposta de revisão do Plano Director Municipal na medida em que prejudica a coerência global do perímetro urbano.

Sugestões / Exposições decididas em sede da discussão das Freguesias

N.º de Entrada - CMTV 12344 L.D.2.5 **Data de entrada - CMTV** 07-05-2004 **N.º de Exposição** **711**

Identificação do requerente

Nome Hernâni Batista Ramos

Localidade Outeiro da Cabeça

Sugestão / Exposição

Sintese Pretende-se incluir em área urbana/urbanizável a totalidade da parcela.

Identificação do prédio

Freguesia Maxial

Denominação Casal Vale Cruzes

Secção Cadastral F Artigo N.º 009

Decisão Final

Deliberação **Não dá provimento** Data da Reunião do Executivo **2004/06/30**

Fundamentação A parcela encontra-se abrangida por servidões legais em vigor (Reserva Agrícola Nacional), e a sua reclassificação não se enquadra nos objectivos genéricos de ordenamento do Concelho, constantes na proposta de revisão do Plano Director Municipal, na medida em que a parcela já dispõe de área urbana e a sua ampliação prejudica a coerência global do perímetro urbano.

N.º de Entrada - CMTV 12345 L.D.2.5 **Data de entrada - CMTV** 07-05-2004 **N.º de Exposição** **712**

Identificação do requerente

Nome Louisette Jorge Leal Henriques

Localidade A-dos-Cunhados

Sugestão / Exposição

Sintese Pretende-se incluir em área urbana/urbanizável a parcela, a fim de permitir a construção de moradia unifamiliar para descendente.

Identificação do prédio

Freguesia A-dos-Cunhados

Denominação Varzea

Secção Cadastral DD Artigo N.º 086

Decisão Final

Deliberação **Não dá provimento** Data da Reunião do Executivo **2004/07/21**

Fundamentação A parcela encontra-se abrangida por servidões legais em vigor (Reserva Agrícola Nacional e Reserva Ecológica Nacional), e a sua reclassificação não se enquadra nos objectivos genéricos de ordenamento do Concelho, constantes na proposta de revisão do Plano Director Municipal na medida em que compromete a existência de áreas verdes necessários à preservação do meio ambiente e à melhoria da qualidade de vida das populações.

N.º de Entrada - CMTV 12346 L.D.2.5 **Data de entrada - CMTV** 07-05-2004 **N.º de Exposição** **713**

Identificação do requerente

Nome Carlos Ferando Louro Ventura Patrício

Localidade Torres Vedras

Sugestão / Exposição

Sintese Pretende edificar uma pavilhão para albergar uma oficina de montagem de carroçarias.

Identificação do prédio

Freguesia Santa Maria e São Miguel

Denominação Pombeiras

Secção Cadastral A Artigo N.º 018

Decisão Final

Deliberação **Não dá provimento** Data da Reunião do Executivo **2004/07/14**

Fundamentação A parcela encontra-se abrangida por servidões legais em vigor (Reserva Agrícola Nacional), e a sua reclassificação não se enquadra nos objectivos genéricos de ordenamento do Concelho, constantes na proposta de revisão do Plano Director Municipal na medida em que contraria o princípio da contenção da dispersão urbana.

Sugestões / Exposições decididas em sede da discussão das Freguesias

N.º de Entrada - CMTV 12347 L.D.2.5 **Data de entrada - CMTV** 07-05-2004 **N.º de Exposição** **714**

Identificação do requerente

Nome Carlos Manuel da Conceição Santos

Localidade Torres Vedras

Sugestão / Exposição

Sintese Pretende que a parte da parcela assinalada seja urbana/urbanizável.

Identificação do prédio

Freguesia São Pedro e Santiago

Denominação Casal Vale de Rosas

Secção Cadastral U Artigo N.º 036

Decisão Final

Deliberação **Não dá provimento** Data da Reunião do Executivo **2004/07/28**

Fundamentação A pretensão não se enquadra nos objectivos genéricos de ordenamento do Concelho, constantes na proposta de revisão do Plano Director Municipal, na medida em que a parcela já dispõe de área urbana/urbanizável, e a ampliação desta classificação prejudica a coerência global do perímetro urbano.

N.º de Entrada - CMTV 12348 L.D.2.5 **Data de entrada - CMTV** 07-05-2004 **N.º de Exposição** **715**

Identificação do requerente

Nome David António da Fonseca Marques

Localidade Torres Vedras

Sugestão / Exposição

Sintese Pretende-se incluir em área urbana/urbanizável a parcela, a fim de permitir a construção de moradia unifamiliar para o próprio.

Identificação do prédio

Freguesia Silveira

Denominação Vale de Andreza

Secção Cadastral G Artigo N.º 011

Decisão Final

Deliberação **Não dá provimento** Data da Reunião do Executivo **2004/07/21**

Fundamentação A parcela encontra-se parcialmente abrangida por servidões legais em vigor (Reserva Agrícola Nacional e Reserva Ecológica Nacional), e a sua reclassificação não se enquadra nos objectivos genéricos de ordenamento do Concelho, constantes na proposta de revisão do Plano Director Municipal na medida em que contraria o princípio da contenção da dispersão urbana.

N.º de Entrada - CMTV 12350 L.D.2.5 **Data de entrada - CMTV** 07-05-2004 **N.º de Exposição** **716**

Identificação do requerente

Nome Luis da Cunha

Localidade Lourinhã

Sugestão / Exposição

Sintese Pretende-se incluir em área urbana/urbanizável parte da parcela.

Identificação do prédio

Freguesia A-dos-Cunhados

Denominação Casal da Varzinha

Secção Cadastral S Artigo N.º 036

Decisão Final

Deliberação **Dá provimento parcial** Data da Reunião do Executivo **2004/07/23**

Fundamentação A pretensão é deferida parcialmente mediante a reconversão de parte da parcela para área urbana/urbanizável, até ao limite da Reserva Agrícola Nacional, na medida em que se enquadra nos objectivos genéricos de ordenamento do Concelho, constantes na proposta de revisão do Plano Director Municipal.

Sugestões / Exposições decididas em sede da discussão das Freguesias

N.º de Entrada - CMTV 12351 L.D.2.5 **Data de entrada - CMTV** 07-05-2004 **N.º de Exposição** **717**

Identificação do requerente

Nome Francisco José Gomes Alves

Localidade Soltaria

Sugestão / Exposição	Identificação do prédio
Sintese: Pretende-se incluir em área de edificação dispersa a parcela, a fim de permitir a construção de moradia unifamiliar.	Freguesia: São Pedro da Cadeira Denominação: Costa Secção Cadastral: I Artigo N.º: 009

Decisão Final

Deliberação **Não dá provimento** Data da Reunião do Executivo **2004/07/14**

Fundamentação A parcela encontra-se abrangida por servidões legais em vigor (Reserva Agrícola Nacional), e a sua reclassificação não se enquadra nos objectivos genéricos de ordenamento do Concelho, constantes na proposta de revisão do Plano Director Municipal na medida em que contraria o princípio da contenção da dispersão urbana.

N.º de Entrada - CMTV 12352 L.D.2.5 **Data de entrada - CMTV** 07-05-2004 **N.º de Exposição** **718**

Identificação do requerente

Nome Manuel Eduardo Silvestre Pires

Localidade Carreiras

Sugestão / Exposição	Identificação do prédio
Sintese: Pretende-se incluir em área urbana/urbanizável a totalidade da parcela.	Freguesia: Carvoeira Denominação: Casal dos Fusos Secção Cadastral: J Artigo N.º: 060

Decisão Final

Deliberação **Não dá provimento** Data da Reunião do Executivo **2004/07/02**

Fundamentação A pretensão não se enquadra nos objectivos genéricos de ordenamento do Concelho, constantes na proposta de revisão do Plano Director Municipal, na medida em que contraria o princípio da contenção da dispersão urbana.

N.º de Entrada - CMTV 12353 L.D.2.5 **Data de entrada - CMTV** 07-05-2004 **N.º de Exposição** **719**

Identificação do requerente

Nome Antonina da Conceição Porfirio

Localidade Ermegeira

Sugestão / Exposição	Identificação do prédio
Sintese: Pretende-se incluir em área urbana/urbanizável parte da parcela, a fim de permitir a construção de moradias unifamiliares para descendentes.	Freguesia: Maxial Denominação: Quinta Entre Campos Secção Cadastral: EE Artigo N.º: 043

Decisão Final

Deliberação **Não dá provimento** Data da Reunião do Executivo **2004/06/30**

Fundamentação A parcela encontra-se abrangida por servidões legais em vigor (Reserva Agrícola Nacional e Reserva Ecológica Nacional), e a sua reclassificação não se enquadra nos objectivos genéricos de ordenamento do Concelho, constantes na proposta de revisão do Plano Director Municipal na medida em que contraria o princípio da contenção da dispersão urbana.

Sugestões / Exposições decididas em sede da discussão das Freguesias

N.º de Entrada - CMTV 12354 L.D.2.5 **Data de entrada - CMTV** 07-05-2004 **N.º de Exposição** **720**

Identificação do requerente

Nome José Alexandre Alfaiate

Localidade Ribamar

Sugestão / Exposição

Sintese Pretende-se incluir em área de edificação dispersa a parcela, a fim de permitir a construção de moradia unifamiliar.

Identificação do prédio

Freguesia A-dos-Cunhados

Denominação Camarinha

Secção Cadastral L Artigo N.º 021

Decisão Final

Deliberação **Dá provimento** Data da Reunião do Executivo **2004/06/30**

Fundamentação A pretensão enquadra-se nos objectivos genéricos de ordenamento do Concelho, constantes na proposta de revisão do Plano Director Municipal.

N.º de Entrada - CMTV 12370 L.D.2.5 **Data de entrada - CMTV** 07-05-2004 **N.º de Exposição** **721**

Identificação do requerente

Nome Maria Martinha da Cruz dos Santos

Localidade Bombardeira

Sugestão / Exposição

Sintese Pretende o aumento da área urbanizável existente na sua parcela.

Identificação do prédio

Freguesia Santa Maria e São Miguel

Denominação Terra da Vinha

Secção Cadastral A Artigo N.º 077

Decisão Final

Deliberação **Não dá provimento** Data da Reunião do Executivo **2004/07/14**

Fundamentação A parcela encontra-se abrangida por servidões legais em vigor (Reserva Agrícola Nacional e Reserva Ecológica Nacional), e a sua reclassificação não se enquadra nos objectivos genéricos de ordenamento do Concelho, constantes na proposta de revisão do Plano Director Municipal, na medida em que a parcela já dispõe de área urbana e a sua ampliação prejudica a coerência global do perímetro urbano.

N.º de Entrada - CMTV 12428 L.D.2.5 **Data de entrada - CMTV** 07-05-2004 **N.º de Exposição** **722**

Identificação do requerente

Nome Jorge Manuel dos Santos

Localidade Boavista

Sugestão / Exposição

Sintese Pretende-se incluir em área urbana/urbanizável a totalidade ou parte da parcela, a fim de permitir a construção de moradia unifamiliar para o próprio.

Identificação do prédio

Freguesia Silveira

Denominação Rosalina

Secção Cadastral E Artigo N.º 005

Decisão Final

Deliberação **Não dá provimento** Data da Reunião do Executivo **2004/07/21**

Fundamentação A pretensão não se enquadra nos objectivos genéricos de ordenamento do Concelho, constantes na proposta de revisão do Plano Director Municipal, na medida em que a parcela se encontra afastada de qualquer perímetro urbano, encontra-se totalmente abrangida por servidões legais em vigor (Reserva Agrícola Nacional) e a sua reclassificação prejudica a ocupação equilibrada do território, através da consolidação dos aglomerados urbanos e da preservação da respectiva identidade.

Sugestões / Exposições decididas em sede da discussão das Freguesias

N.º de Entrada - CMTV 12432 L.D.2.5 **Data de entrada - CMTV** 07-05-2004 **N.º de Exposição** **723**

Identificação do requerente

Nome Maria de Lurdes Dias Feliciano

Localidade Casal Monte Ferreiro de Baixo

Sugestão / Exposição	Identificação do prédio
Sintese: Pretende-se incluir em área urbana/urbanizável a totalidade da parcela.	Freguesia: Silveira Denominação: Casa Branca Secção Cadastral: X Artigo N.º: 008

Decisão Final

Deliberação **Não dá provimento** Data da Reunião do Executivo **2004/07/21**

Fundamentação A pretensão não se enquadra nos objectivos genéricos de ordenamento do Concelho, constantes na proposta de revisão do Plano Director Municipal, na medida em que a parcela já dispõe de área urbana/urbanizável, e a ampliação desta classificação contraria o princípio da contensão da dispersão urbana, prejudicando a coerência global do perímetro urbano.

N.º de Entrada - CMTV 12434 L.D.2.5 **Data de entrada - CMTV** 07-05-2004 **N.º de Exposição** **724**

Identificação do requerente

Nome Ermelinda da Conceição das Dores Gomes

Localidade Bordinheira

Sugestão / Exposição	Identificação do prédio
Sintese: Pretende-se incluir em área urbana/urbanizável a totalidade da parcela.	Freguesia: Silveira Denominação: Casal da Casa Branca e Xafaris Secção Cadastral: V Artigo N.º: 082

Decisão Final

Deliberação **Não dá provimento** Data da Reunião do Executivo **2004/07/21**

Fundamentação A pretensão não se enquadra nos objectivos genéricos de ordenamento do Concelho, constantes na proposta de revisão do Plano Director Municipal, na medida em que a reclassificação pretendida contraria o princípio da contensão da dispersão urbana.

N.º de Entrada - CMTV 12435 L.D.2.5 **Data de entrada - CMTV** 07-05-2004 **N.º de Exposição** **725**

Identificação do requerente

Nome António Joaquim Roque Pedro

Localidade Casal Monte Ferreiro de Baixo

Sugestão / Exposição	Identificação do prédio
Sintese: Pretende-se incluir em área urbana/urbanizável parte da parcela, a fim de permitir a construção de moradia unifamiliar para descendente.	Freguesia: Silveira Denominação: Espinheira Secção Cadastral: T Artigo N.º: 108

Decisão Final

Deliberação **Dá provimento** Data da Reunião do Executivo **2004/07/21**

Fundamentação A pretensão enquadra-se nos objectivos genéricos de ordenamento do Concelho, constantes na proposta de revisão do Plano Director Municipal, mediante a reconversão de parte da propriedade para área urbana/urbanizável, para construção de moradia unifamiliar.

Sugestões / Exposições decididas em sede da discussão das Freguesias

N.º de Entrada - CMTV 12437 L.D.2.5 **Data de entrada - CMTV** 07-05-2004 **N.º de Exposição** **726**

Identificação do requerente

Nome Cristovão Miguel Moreira Alves

Localidade Silveira

Sugestão / Exposição

Sintese Pretende-se incluir em área urbana/urbanizável a restante área da parcela.

Identificação do prédio

Freguesia A-dos-Cunhados

Denominação

Secção Cadastral T Artigo N.º

Decisão Final

Deliberação **Dá provimento parcial** Data da Reunião do Executivo **2004/07/23**

Fundamentação A pretensão é deferida parcialmente mediante a ampliação da área urbanizável em cerca de 10 metros para Poente, na medida em que se enquadra nos objectivos genéricos de ordenamento do Concelho, constantes na proposta de revisão do Plano Director Municipal.

N.º de Entrada - CMTV 12438 L.D.2.5 **Data de entrada - CMTV** 07-05-2004 **N.º de Exposição** **727**

Identificação do requerente

Nome Cerâmica Torreense de Miguel Pereira Sucessores, Lda

Localidade Outeiro da Cabeça

Sugestão / Exposição

Sintese Pretende-se reclassificar o uso do solo de urbanizável para industrial de forma a poder ampliar a indústria existente.

Identificação do prédio

Freguesia Maxial

Denominação Fábrica de Cerâmica

Secção Cadastral A Artigo N.º 018

Decisão Final

Deliberação **Dá provimento** Data da Reunião do Executivo **2004/10/19**

Fundamentação A pretensão enquadra-se nos objectivos genéricos de ordenamento do Concelho, constantes na proposta de revisão do Plano Director Municipal.

N.º de Entrada - CMTV 12440 L.D.2.5 **Data de entrada - CMTV** 07-05-2004 **N.º de Exposição** **728**

Identificação do requerente

Nome Cerâmica Torreense de Miguel Pereira Sucessores, Lda

Localidade Outeiro da Cabeça

Sugestão / Exposição

Sintese Pretende-se reclassificar o uso do solo de urbanizável para industrial de forma a poder ampliar a indústria existente.

Identificação do prédio

Freguesia Ramalhal

Denominação Fábrica de Cerâmica

Secção Cadastral K Artigo N.º 054

Decisão Final

Deliberação **Não dá provimento** Data da Reunião do Executivo **2004/07/14**

Fundamentação A pretensão não se enquadra nos objectivos genéricos de ordenamento do Concelho, constantes na proposta de revisão do Plano Director Municipal, na medida em que a reclassificação pretendida prejudica a coerência global do perímetro urbano. A existência de área urbanizável não inviabiliza a actividade industrial.

Sugestões / Exposições decididas em sede da discussão das Freguesias

N.º de Entrada - CMTV 12461 L.D.2.5 **Data de entrada - CMTV** 07-05-2004 **N.º de Exposição** **729**

Identificação do requerente

Nome Joaquim Duarte Gomes, Construções Lda

Localidade Barreiralva

Sugestão / Exposição

Sintese Pretende-se incluir em área urbana/urbanizável parte da parcela, tendo em conta que esta possui caderneta predial urbana.

Identificação do prédio

Freguesia São Pedro e Santiago

Denominação

Secção Cadastral D Artigo N.º

Decisão Final

Deliberação **Não dá provimento** Data da Reunião do Executivo **2004/07/16**

Fundamentação A parcela encontra-se abrangida por servidões legais em vigor (Reserva Agrícola Nacional, Reserva Ecológica Nacional e Zonas Inundáveis), e a sua reclassificação não se enquadra nos objectivos genéricos de ordenamento do Concelho, constantes na proposta de revisão do Plano Director Municipal na medida em que compromete a existência de corredores verdes necessários à preservação do meio ambiente e à melhoria da qualidade de vida das populações.

N.º de Entrada - CMTV 12465 L.D.2.5 **Data de entrada - CMTV** 07-05-2004 **N.º de Exposição** **730**

Identificação do requerente

Nome António Nunes Gigante

Localidade Ponte do Rol

Sugestão / Exposição

Sintese Pretende-se incluir em área urbana/urbanizável parte da parcela, a fim de permitir a construção de moradia unifamiliar para descendente.

Identificação do prédio

Freguesia Ponte do Rol

Denominação Casal da Boavista

Secção Cadastral H Artigo N.º 091

Decisão Final

Deliberação **Dá provimento parcial** Data da Reunião do Executivo **2004/07/14**

Fundamentação A pretensão é deferida parcialmente mediante a reconversão de parte da propriedade para área urbana/urbanizável, para construção de moradia unifamiliar, na medida em que se enquadra nos objectivos genéricos de ordenamento do Concelho, constantes na proposta de revisão do Plano Director Municipal.

N.º de Entrada - CMTV 12470 L.D.2.5 **Data de entrada - CMTV** 07-05-2004 **N.º de Exposição** **731**

Identificação do requerente

Nome Ana Dulce de Almeida Martins

Localidade Lisboa

Sugestão / Exposição

Sintese Pretende-se incluir em área urbana/urbanizável parte da parcela, a fim de permitir a construção de moradia unifamiliar para urbanizar.

Identificação do prédio

Freguesia Carvoeira

Denominação Quinta da Glória

Secção Cadastral I Artigo N.º 032

Decisão Final

Deliberação **Não dá provimento** Data da Reunião do Executivo **2004/07/02**

Fundamentação A pretensão não se enquadra nos objectivos genéricos de ordenamento do Concelho, constantes na proposta de revisão do Plano Director Municipal, na medida em que a parcela já dispõe de área urbana e a sua ampliação prejudica a coerência global do perímetro urbano.

Sugestões / Exposições decididas em sede da discussão das Freguesias

N.º de Entrada - CMTV 12472 L.D.2.5 **Data de entrada - CMTV** 07-05-2004 **N.º de Exposição** **732**

Identificação do requerente

Nome Ana Dulce de Almeida Martins

Localidade Lisboa

Sugestão / Exposição

Sintese Pretende-se incluir em área industrial a totalidade da parcela.

Identificação do prédio

Freguesia Carvoeira

Denominação Quinta da Glória

Secção Cadastral I Artigo N.º 021

Decisão Final

Deliberação **Não dá provimento** Data da Reunião do Executivo **2004/07/02**

Fundamentação A pretensão não se enquadra nos objectivos genéricos de ordenamento do Concelho, constantes na proposta de revisão do Plano Director Municipal, na medida em que a parcela já dispõe de área industrial e a sua ampliação prejudica a coerência global do perímetro urbano.

N.º de Entrada - CMTV 12475 L.D.2.5 **Data de entrada - CMTV** 07-05-2004 **N.º de Exposição** **733**

Identificação do requerente

Nome Maria Natalia dos Santos Moreira Alves

Localidade Silveira

Sugestão / Exposição

Sintese Pretende-se incluir em área urbana/urbanizável parte da parcela, a fim de permitir a construção de moradia unifamiliar.

Identificação do prédio

Freguesia A-dos-Cunhados

Denominação Valongo

Secção Cadastral Q Artigo N.º 037

Decisão Final

Deliberação **Não dá provimento** Data da Reunião do Executivo **2004/07/21**

Fundamentação A pretensão não se enquadra nos objectivos genéricos de ordenamento do Concelho, constantes na proposta de revisão do Plano Director Municipal, na medida em que a reclassificação pretendida prejudica a coerência global do perímetro urbano.

N.º de Entrada - CMTV 12496 L.D.2.5 **Data de entrada - CMTV** 07-05-2004 **N.º de Exposição** **734**

Identificação do requerente

Nome João Manuel da Silva Fialho

Localidade Torres Vedras

Sugestão / Exposição

Sintese Pretende que seja mantida a classificação de solo do PDM95

Identificação do prédio

Freguesia Freiria

Denominação Cerca da Adega

Secção Cadastral I Artigo N.º 016

Decisão Final

Deliberação **Não dá provimento** Data da Reunião do Executivo **2004/07/09**

Fundamentação A pretensão não se enquadra nos objectivos genéricos de ordenamento do Concelho, constantes na proposta de revisão do Plano Director Municipal, na medida em que a reclassificação pretendida prejudica a coerência global do perímetro urbano e a protecção do meio ambiente e a salvaguarda do património paisagístico e ambiental, bem como a salvaguarda da qualidade de vida da população inserida no perímetro urbano. Será retirada a via proposta na parcela.

Sugestões / Exposições decididas em sede da discussão das Freguesias

N.º de Entrada - CMTV 12497 L.D.2.5 **Data de entrada - CMTV** 07-05-2004 **N.º de Exposição** **735**

Identificação do requerente

Nome Fundição de Dois Portos

Localidade Torres Vedras

Sugestão / Exposição	Identificação do prédio
Sintese: Pretende-se incluir em área industrial a parcela, a fim de proceder à deslocalização das instalações existentes na cidade para este local.	Freguesia: São Pedro e Santiago Denominação: Vale Farcola Secção Cadastral: C Artigo N.º: 003

Decisão Final

Deliberação **Dá provimento** Data da Reunião do Executivo **2004/07/16**

Fundamentação A pretensão enquadra-se nos objectivos genéricos de ordenamento do Concelho, constantes na proposta de revisão do Plano Director Municipal.

N.º de Entrada - CMTV 12499 L.D.2.5 **Data de entrada - CMTV** 07-05-2004 **N.º de Exposição** **736**

Identificação do requerente

Nome Fundição de Dois Portos

Localidade Torres Vedras

Sugestão / Exposição	Identificação do prédio
Sintese: Pretende-se incluir em área industrial a parcela, a fim de proceder à deslocalização das instalações existentes na cidade para este local.	Freguesia: São Pedro e Santiago Denominação: Vale Farcola Secção Cadastral: C Artigo N.º: 001

Decisão Final

Deliberação **Dá provimento parcial** Data da Reunião do Executivo **2004/07/16**

Fundamentação A pretensão é deferida parcialmente mediante a reclassificação da área destinada a parque de sucata para área industrial, na medida em que se enquadra nos objectivos genéricos de ordenamento do Concelho, constantes na proposta de revisão do Plano Director Municipal.

N.º de Entrada - CMTV 12500 L.D.2.5 **Data de entrada - CMTV** 07-05-2004 **N.º de Exposição** **737**

Identificação do requerente

Nome Fundição de Dois Portos

Localidade Torres Vedras

Sugestão / Exposição	Identificação do prédio
Sintese: Pretende a reclassificação para área urbanizável da parcela correspondente às instalações industriais existentes, visto a prazo, esta vir a relocalizar-se para fora da cidade em áreas industriais propostas.	Freguesia: São Pedro e Santiago Denominação: Conquinha Secção Cadastral: Artigo N.º:

Decisão Final

Deliberação **Dá provimento** Data da Reunião do Executivo **2004/08/25**

Fundamentação O Exectuvio dá provimento à pretensão de reclassificar a área correspondente às instalações industriais para área urbanizável, na proposta de revisão do Plano Director Municipal, uma vez que esta se enquadra nos objectivos genéricos de ordenamento do Concelho, constantes na proposta de revisão do Plano Director Municipal e nos critérios de ponderação da Discussão Pública, na condição da reclamante efectuar a reinstalação das suas instalações no prazo máximo de oito anos e que a quando da sua

Sugestões / Exposições decididas em sede da discussão das Freguesias

N.º de Entrada - CMTV 12501 L.D.2.5 **Data de entrada - CMTV** 07-05-2004 **N.º de Exposição** **738**

Identificação do requerente

Nome Fundição de Dois Portos

Localidade Torres Vedras

Sugestão / Exposição

Sintese Pretende-se incluir em área industrial a parcela, a fim de proceder à deslocalização das instalações existentes na cidade para este local.

Identificação do prédio

Freguesia São Pedro e Santiago

Denominação Vale Farcola

Secção Cadastral C Artigo N.º 015

Decisão Final

Deliberação **Dá provimento parcial** Data da Reunião do Executivo **2004/07/16**

Fundamentação A pretensão é deferida parcialmente mediante a reclassificação da área destinada a parque de sucata para área industrial, na medida em que se enquadra nos objectivos genéricos de ordenamento do Concelho, constantes na proposta de revisão do Plano Director Municipal.

N.º de Entrada - CMTV 12502 L.D.2.5 **Data de entrada - CMTV** 07-05-2004 **N.º de Exposição** **739**

Identificação do requerente

Nome António Pedro dos Santos Antunes

Localidade Bregenjas

Sugestão / Exposição

Sintese Pretende que a parcela mantenha a classificação actual para que possa transferir as estufas de outra propriedade a Sul para esta.

Identificação do prédio

Freguesia Silveira

Denominação Naculas

Secção Cadastral C Artigo N.º 074

Decisão Final

Deliberação **Tomou conhecimento** Data da Reunião do Executivo **2004/07/21**

Fundamentação A Câmara Municipal tomou conhecimento mas não deliberou, uma vez que a proposta de plano já contempla a pretensão do requerente.

N.º de Entrada - CMTV 12508 L.D.2.5 **Data de entrada - CMTV** 07-05-2004 **N.º de Exposição** **740**

Identificação do requerente

Nome João Manuel da Silva Fialho

Localidade Torres Vedras

Sugestão / Exposição

Sintese Pretende incluir em área urbanizável a parte da propriedade situada a nascente da 3ª fase da Avenida Poente.

Identificação do prédio

Freguesia São Pedro e Santiago

Denominação Casal do Barro

Secção Cadastral LL Artigo N.º 033

Decisão Final

Deliberação **Não dá provimento** Data da Reunião do Executivo **2004/07/28**

Fundamentação A parcela encontra-se abrangida por servidões legais em vigor (Reserva Agrícola Nacional), e a sua reclassificação não se enquadra nos objectivos genéricos de ordenamento do Concelho, constantes na proposta de revisão do Plano Director Municipal na medida em que contraria o princípio da contenção da dispersão urbana.

Sugestões / Exposições decididas em sede da discussão das Freguesias

N.º de Entrada - CMTV 12508 L.D.2.5 **Data de entrada - CMTV** 07-05-2004 **N.º de Exposição** **741**

Identificação do requerente

Nome João Manuel da Silva Fialho

Localidade Torres Vedras

Sugestão / Exposição

Sintese Pretende incluir em área urbanizável a parte da propriedade situada a nascente da 3ª fase da Avenida Poente.

Identificação do prédio

Freguesia Santa Maria e São Miguel

Denominação Casal da Amoreira

Secção Cadastral K Artigo N.º 027

Decisão Final

Deliberação **Não dá provimento** Data da Reunião do Executivo **2004/07/28**

Fundamentação A pretensão não se enquadra nos objectivos genéricos de ordenamento do Concelho, constantes na proposta de revisão do Plano Director Municipal, na medida em que a reclassificação pretendida prejudica a coerência global do perímetro urbano.

N.º de Entrada - CMTV 12510 L.D.2.5 **Data de entrada - CMTV** 07-05-2004 **N.º de Exposição** **742**

Identificação do requerente

Nome João Manuel da Silva Fialho

Localidade Torres Vedras

Sugestão / Exposição

Sintese Pretende-se manter a classificação do PDM de 1995

Identificação do prédio

Freguesia São Pedro da Cadeira

Denominação Casal dos Priores

Secção Cadastral Q Artigo N.º 069

Decisão Final

Deliberação **Não dá provimento** Data da Reunião do Executivo **2004/07/14**

Fundamentação A pretensão não se enquadra nos objectivos genéricos de ordenamento do Concelho, constantes na proposta de revisão do Plano Director Municipal, na medida em que a parcela já dispõe de área urbana/urbanizável, e a ampliação desta classificação prejudica a coerência global do perímetro urbano.

N.º de Entrada - CMTV 12515 L.D.2.5 **Data de entrada - CMTV** 07-05-2004 **N.º de Exposição** **743**

Identificação do requerente

Nome António Pedro dos Santos Antunes

Localidade Bregenjas

Sugestão / Exposição

Sintese Pretende que a parcela seja considerada urbanizável, transferindo para a parcela a Norte as estufas actualmente existentes.

Identificação do prédio

Freguesia Silveira

Denominação Entre Matos

Secção Cadastral C Artigo N.º 080

Decisão Final

Deliberação **Dá provimento parcial** Data da Reunião do Executivo **2004/07/21**

Fundamentação A pretensão enquadra-se nos objectivos genéricos de ordenamento do Concelho, constantes na proposta de revisão do Plano Director Municipal e dos critérios de ponderação da Discussão Pública, reclassificando a Sul da parcela uma faixa para área urbanizável com cerca de 50 metros de profundidade.

Sugestões / Exposições decididas em sede da discussão das Freguesias

N.º de Entrada - CMTV 12520 L.D.2.5 **Data de entrada - CMTV** 07-05-2004 **N.º de Exposição** **744**

Identificação do requerente

Nome Lino Rodrigues Policarpo

Localidade Lisboa

Sugestão / Exposição

Sintese Pretende-se incluir em área urbana/urbanizável a totalidade da parcela, a fim de permitir a construção de habitação própria.

Identificação do prédio

Freguesia Freiria

Denominação Santa Cruz

Secção Cadastral P Artigo N.º 065

Decisão Final

Deliberação **Não dá provimento** Data da Reunião do Executivo **2004/07/09**

Fundamentação A parcela encontra-se abrangida por servidões legais em vigor (Reserva Ecológica Nacional), e a sua reclassificação não se enquadra nos objectivos genéricos de ordenamento do Concelho, constantes na proposta de revisão do Plano Director Municipal na medida em que contraria o princípio da contenção da dispersão urbana.

N.º de Entrada - CMTV 12527 L.D.2.5 **Data de entrada - CMTV** 07-05-2004 **N.º de Exposição** **745**

Identificação do requerente

Nome Maria Eugénia do Patrocinio e Iria Jorge Patrocinio

Localidade Lisboa

Sugestão / Exposição

Sintese Pretende-se incluir em área urbana/urbanizável a parcela, tendo em conta a inexistência da linha de água demarcada na cartografia.

Identificação do prédio

Freguesia A-dos-Cunhados

Denominação Coimeiras

Secção Cadastral DD Artigo N.º 110

Decisão Final

Deliberação **Dá provimento** Data da Reunião do Executivo **2004/07/23**

Fundamentação A pretensão enquadra-se nos objectivos genéricos de ordenamento do Concelho, constantes na proposta de revisão do Plano Director Municipal.

N.º de Entrada - CMTV 12529 L.D.2.5 **Data de entrada - CMTV** 07-05-2004 **N.º de Exposição** **746**

Identificação do requerente

Nome Jaime Antunes, Maria do Rosário Antunes e outros

Localidade São Pedro da Cadeira

Sugestão / Exposição

Sintese Pretende-se ampliar a área urbanizável disponível, a fim de construir maradias unifamiliares para descendentes.

Identificação do prédio

Freguesia São Pedro da Cadeira

Denominação Terra da Azenha Velha

Secção Cadastral K Artigo N.º 020

Decisão Final

Deliberação **Não dá provimento** Data da Reunião do Executivo **2004/07/14**

Fundamentação A parcela encontra-se abrangida por servidões legais em vigor (Reserva Agrícola Nacional), e já dispõe de área urbana, pelo que a sua reclassificação não se enquadra nos objectivos genéricos de ordenamento do Concelho, constantes na proposta de revisão do Plano Director Municipal.

Sugestões / Exposições decididas em sede da discussão das Freguesias

N.º de Entrada - CMTV 12530 L.D.2.5 **Data de entrada - CMTV** 07-05-2004 **N.º de Exposição** **747**

Identificação do requerente

Nome Carlos Gomes Caetano

Localidade Casal Monte Ferreiro

Sugestão / Exposição

Sintese Pretende-se incluir em área urbana/urbanizável ou em área industrial a parcela.

Identificação do prédio

Freguesia Turcifal

Denominação Olival

Secção Cadastral R Artigo N.º 141

Decisão Final

Deliberação **Não dá provimento** Data da Reunião do Executivo **2004/07/07**

Fundamentação A parcela encontra-se abrangida por servidões legais em vigor (Reserva Agrícola Nacional e Reserva Ecológica Nacional), e a sua reclassificação não se enquadra nos objectivos genéricos de ordenamento do Concelho, constantes na proposta de revisão do Plano Director Municipal na medida em que a reclassificação pretendida promove o desenvolvimento linear do perímetro urbano, prejudicando a sua coerência global.

N.º de Entrada - CMTV 12531 L.D.2.5 **Data de entrada - CMTV** 07-05-2004 **N.º de Exposição** **748**

Identificação do requerente

Nome António Pedro dos Santos Antunes

Localidade Bregenjas

Sugestão / Exposição

Sintese Pretende-se incluir em área urbana/urbanizável a totalidade da parcela.

Identificação do prédio

Freguesia Silveira

Denominação Broeira

Secção Cadastral C Artigo N.º 076

Decisão Final

Deliberação **Não dá provimento** Data da Reunião do Executivo **2004/07/21**

Fundamentação A parcela encontra-se abrangida por servidões legais em vigor (Reserva Agrícola Nacional), e a sua reclassificação não se enquadra nos objectivos genéricos de ordenamento do Concelho, constantes na proposta de revisão do Plano Director Municipal na medida em que contraria o princípio da contenção da dispersão urbana.

N.º de Entrada - CMTV 12536 L.D.2.5 **Data de entrada - CMTV** 07-05-2004 **N.º de Exposição** **749**

Identificação do requerente

Nome Fernanda Maria Vieira Antunes e outros

Localidade Bregenjas

Sugestão / Exposição

Sintese Pretende-se incluir em área urbana/urbanizável a totalidade da parcela.

Identificação do prédio

Freguesia A-dos-Cunhados

Denominação Poço Alfaiate

Secção Cadastral NN Artigo N.º 070

Decisão Final

Deliberação **Não dá provimento** Data da Reunião do Executivo **2004/07/21**

Fundamentação A pretensão não se enquadra nos objectivos genéricos de ordenamento do Concelho, constantes na proposta de revisão do Plano Director Municipal, na medida em que a parcela já dispõe de área urbana/urbanizável, e a ampliação desta classificação contraria a possibilidade de criação de equipamentos necessários à preservação do meio ambiente e à melhoria da qualidade de vida das populações.

Sugestões / Exposições decididas em sede da discussão das Freguesias

N.º de Entrada - CMTV 12537 L.D.2.5 **Data de entrada - CMTV** 07-05-2004 **N.º de Exposição** **750**

Identificação do requerente

Nome Maria Teresa Simões Candeias Lisboa Morais

Localidade Corroios

Sugestão / Exposição	Identificação do prédio
Sintese: Pretende-se incluir em área urbana/urbanizável a parcela, a fim de permitir a construção de moradia unifamiliar.	Freguesia: Dois Portos Denominação: Casal de Baixo Secção Cadastral: AA Artigo N.º: 073

Decisão Final

Deliberação **Não dá provimento** Data da Reunião do Executivo **2004/07/07**

Fundamentação A pretensão não se enquadra nos objectivos genéricos de ordenamento do Concelho, constantes na proposta de revisão do Plano Director Municipal, na medida em que a reclassificação pretendida prejudica a coerência global do perímetro urbano.

N.º de Entrada - CMTV 12539 L.D.2.5 **Data de entrada - CMTV** 07-05-2004 **N.º de Exposição** **751**

Identificação do requerente

Nome Carmina Silva Henriques e outro

Localidade Caixeiros

Sugestão / Exposição	Identificação do prédio
Sintese: Pretende-se incluir em área urbana/urbanizável a totalidade da parcela.	Freguesia: Silveira Denominação: Fazenda ó Cravo Secção Cadastral: U Artigo N.º: 142

Decisão Final

Deliberação **Não dá provimento** Data da Reunião do Executivo **2004/07/21**

Fundamentação A parcela encontra-se abrangida por servidões legais em vigor (Reserva Agrícola Nacional), e a sua reclassificação não se enquadra nos objectivos genéricos de ordenamento do Concelho, constantes na proposta de revisão do Plano Director Municipal na medida em que contraria o princípio da contenção da dispersão urbana.

N.º de Entrada - CMTV 12541 L.D.2.5 **Data de entrada - CMTV** 07-05-2004 **N.º de Exposição** **752**

Identificação do requerente

Nome Carmina Silva Henriques e outro

Localidade Caixeiros

Sugestão / Exposição	Identificação do prédio
Sintese: Pretende-se incluir em área urbana/urbanizável a totalidade da parcela.	Freguesia: Silveira Denominação: Horta Secção Cadastral: U Artigo N.º: 132

Decisão Final

Deliberação **Não dá provimento** Data da Reunião do Executivo **2004/07/21**

Fundamentação O executivo reconhece que a reclamação tem pertinência, porém, tratando-se de terrenos abrangidos pela Reserva Agrícola Nacional e Reserva Ecológica Nacional a alteração de classificação não depende deste órgão.

Sugestões / Exposições decididas em sede da discussão das Freguesias

N.º de Entrada - CMTV 12543 L.D.2.5 **Data de entrada - CMTV** 07-05-2004 **N.º de Exposição** **753**

Identificação do requerente

Nome Carmina Silva Henriques e outro

Localidade Caixeiros

Sugestão / Exposição

Sintese Pretende-se incluir em área de edificação dispersa a parcela, a fim de permitir a construção de moradia unifamiliar para descendente.

Identificação do prédio

Freguesia A-dos-Cunhados

Denominação Vale de Lobo

Secção Cadastral D Artigo N.º 103

Decisão Final

Deliberação **Não dá provimento** Data da Reunião do Executivo **2004/07/21**

Fundamentação A pretensão não se enquadra nos objectivos genéricos de ordenamento do Concelho, constantes na proposta de revisão do Plano Director Municipal, na medida em que a reclassificação pretendida prejudica a coerência global da área de edificação dispersa e contraria o princípio da contenção da dispersão urbana.

N.º de Entrada - CMTV 12547 L.D.2.5 **Data de entrada - CMTV** 07-05-2004 **N.º de Exposição** **754**

Identificação do requerente

Nome Carmina Silva Henriques e outro

Localidade Caixeiros

Sugestão / Exposição

Sintese Pretende-se incluir em área urbana/urbanizável a totalidade da parcela.

Identificação do prédio

Freguesia Silveira

Denominação Horta

Secção Cadastral U Artigo N.º 132

Decisão Final

Deliberação **Não dá provimento** Data da Reunião do Executivo **2004/07/21**

Fundamentação A pretensão não se enquadra nos objectivos genéricos de ordenamento do Concelho, constantes na proposta de revisão do Plano Director Municipal, na medida em que a parcela se encontra afastada de qualquer perímetro urbano e a sua reclassificação contraria o princípio da contenção da dispersão urbana.

N.º de Entrada - CMTV 12557 L.D.2.5 **Data de entrada - CMTV** 10-05-2004 **N.º de Exposição** **755**

Identificação do requerente

Nome JotaPneus - Comércio de Pneus Lda

Localidade Torres Vedras

Sugestão / Exposição

Sintese Pretende-se incluir em área urbana/urbanizável a totalidade da parcela, a fim de ampliar as instalações comerciais

Identificação do prédio

Freguesia Campelos

Denominação Carrasqueira

Secção Cadastral N Artigo N.º 013

Decisão Final

Deliberação **Não dá provimento** Data da Reunião do Executivo **2004/06/30**

Fundamentação A pretensão não se enquadra nos objectivos genéricos de ordenamento do Concelho, constantes na proposta de revisão do Plano Director Municipal, na medida em que a parcela já dispõe de área urbana/urbanizável, e a ampliação desta classificação prejudica a coerência global do perímetro urbano.

Sugestões / Exposições decididas em sede da discussão das Freguesias

N.º de Entrada - CMTV 12564 L.D.2.5 **Data de entrada - CMTV** 10-05-2004 **N.º de Exposição** **756**

Identificação do requerente

Nome António Augusto Antunes Corado

Localidade Torres Vedras

Sugestão / Exposição

Sintese Pretende-se o alargamento da área urbana em mais 25 metros, de forma a poder edificar uma moradia unifamiliar.

Identificação do prédio

Freguesia Freiria

Denominação Galeana

Secção Cadastral E Artigo N.º 065

Decisão Final

Deliberação **Dá provimento** Data da Reunião do Executivo **2004/07/09**

Fundamentação A pretensão enquadra-se nos objectivos genéricos de ordenamento do Concelho, constantes na proposta de revisão do Plano Director Municipal e dos critérios de ponderação da Discussão Pública e de acordo com o solicitado pelo requerente.

N.º de Entrada - CMTV 12566 L.D.2.5 **Data de entrada - CMTV** 10-05-2004 **N.º de Exposição** **757**

Identificação do requerente

Nome Maria da Luz Alves Mata

Localidade Camarate

Sugestão / Exposição

Sintese Pretende-se incluir em área urbana/urbanizável a totalidade da parcela.

Identificação do prédio

Freguesia Silveira

Denominação Mato dos Bois

Secção Cadastral T Artigo N.º

Decisão Final

Deliberação **Não dá provimento** Data da Reunião do Executivo **2004/07/16**

Fundamentação A pretensão não se enquadra nos objectivos genéricos de ordenamento do Concelho, constantes na proposta de revisão do Plano Director Municipal, na medida em que a parcela se encontra afastada de qualquer perímetro urbano e a sua reclassificação contraria o princípio da contenção da dispersão urbana.

N.º de Entrada - CMTV 12561 L.D.2.5 **Data de entrada - CMTV** 10-05-2004 **N.º de Exposição** **758**

Identificação do requerente

Nome João Sabino Crisóstomo

Localidade Oeiras

Sugestão / Exposição

Sintese Pretende-se incluir em área urbana/urbanizável parte da parcela, a fim de permitir a construção de moradias unifamiliares para descendentes.

Identificação do prédio

Freguesia A-dos-Cunhados

Denominação Casal de Além

Secção Cadastral U Artigo N.º 068

Decisão Final

Deliberação **Não dá provimento** Data da Reunião do Executivo **2004/07/21**

Fundamentação A pretensão não se enquadra nos objectivos genéricos de ordenamento do Concelho, constantes na proposta de revisão do Plano Director Municipal, na medida em que a reclassificação promove o desenvolvimento linear do perímetro urbano, prejudicando a sua coerência global.

Sugestões / Exposições decididas em sede da discussão das Freguesias

N.º de Entrada - CMTV 12568 L.D.2.5 **Data de entrada - CMTV** 10-05-2004 **N.º de Exposição** **759**

Identificação do requerente

Nome Luis Antero Henriques

Localidade Carvoeira

Sugestão / Exposição	Identificação do prédio
Sintese: Inclusão total da parcela em área urbanizável. Retirar a linha de água da cartografia, uma vez que ela deixou de correr neste local à mais de 50 anos e uma vez que já foi feito o pedido de desclassificação da mesma, à DRAOT.	Freguesia: Carvoeira Denominação: Agrojais Secção Cadastral: C Artigo N.º: 139

Decisão Final

Deliberação **Não dá provimento** Data da Reunião do Executivo **2004/07/02**

Fundamentação A parcela encontra-se abrangida por servidões legais em vigor (Reserva Agrícola Nacional), e a sua reclassificação não se enquadra nos objectivos genéricos de ordenamento do Concelho, constantes na proposta de revisão do Plano Director Municipal, na medida em que a parcela já dispõe de área urbana e a sua ampliação prejudica a coerência global do perímetro urbano. A linha de água será corrigida.

N.º de Entrada - CMTV 12571 L.D.2.5 **Data de entrada - CMTV** 10-05-2004 **N.º de Exposição** **760**

Identificação do requerente

Nome Maria Otilia Miranda Moreira Miranda

Localidade A-dos-Cunhados

Sugestão / Exposição	Identificação do prédio
Sintese: Pretende-se incluir em área urbana/urbanizável a parcela.	Freguesia: A-dos-Cunhados Denominação: Mexilhoeira Secção Cadastral: KK Artigo N.º: 028

Decisão Final

Deliberação **Não dá provimento** Data da Reunião do Executivo **2004/07/21**

Fundamentação A parcela encontra-se parcialmente abrangida pela Reserva Agrícola Nacional, está classificada como Espaço Natural - àrea de Protecção Integral e integra os sítios classificados ao abrigo da directiva habitats (rede natura), pelo que a pretensão não se enquadra nos objectivos genéricos de ordenamento do Concelho, constantes na proposta de revisão do Plano Director Municipal.

N.º de Entrada - CMTV 12574 L.D.2.5 **Data de entrada - CMTV** 10-05-2004 **N.º de Exposição** **761**

Identificação do requerente

Nome Maria Alice Leal Henriques Hipólito

Localidade Sobreiro Curvo

Sugestão / Exposição	Identificação do prédio
Sintese: Pretende-se incluir em área urbana/urbanizável parte da parcela, a fim de permitir a construção de moradia unifamiliar para descendente.	Freguesia: A-dos-Cunhados Denominação: Casal das Portelas Secção Cadastral: J Artigo N.º: 051

Decisão Final

Deliberação **Não dá provimento** Data da Reunião do Executivo **2004/06/30**

Fundamentação A pretensão não se enquadra nos objectivos genéricos de ordenamento do Concelho, constantes na proposta de revisão do Plano Director Municipal, na medida em que a reclassificação pretendida prejudica a coerência global do perímetro urbano.

Sugestões / Exposições decididas em sede da discussão das Freguesias

N.º de Entrada - CMTV 12577 L.D.2.5 **Data de entrada - CMTV** 10-05-2004 **N.º de Exposição** **762**

Identificação do requerente

Nome José Gomes Correia

Localidade Torres Vedras

Sugestão / Exposição

Sintese Pretende-se incluir em área urbana/urbanizável a parcela, a fim de permitir a construção de moradia unifamiliar.

Identificação do prédio

Freguesia A-dos-Cunhados

Denominação A-dos-Cunhados

Secção Cadastral W Artigo N.º 068

Decisão Final

Deliberação **Não dá provimento** Data da Reunião do Executivo **2004/07/21**

Fundamentação A pretensão não se enquadra nos objectivos genéricos de ordenamento do Concelho, constantes na proposta de revisão do Plano Director Municipal, na medida em que a reclassificação promove o desenvolvimento linear do perímetro urbano, prejudicando a sua coerência global.

N.º de Entrada - CMTV 12584 L.D.2.5 **Data de entrada - CMTV** 10-05-2004 **N.º de Exposição** **764**

Identificação do requerente

Nome José Paulino dos Ramos Alves

Localidade Ventosa

Sugestão / Exposição

Sintese Pretende-se incluir em área urbana/urbanizável parte da parcela, a fim de permitir a construção de moradia unifamiliar para descendente.

Identificação do prédio

Freguesia São Pedro da Cadeira

Denominação Casal do Ramalhal

Secção Cadastral L Artigo N.º 004

Decisão Final

Deliberação **Não dá provimento** Data da Reunião do Executivo **2004/07/14**

Fundamentação A parcela encontra-se abrangida por servidões legais em vigor (Reserva Agrícola Nacional), e a sua reclassificação não se enquadra nos objectivos genéricos de ordenamento do Concelho, constantes na proposta de revisão do Plano Director Municipal na medida em que contraria o princípio da contenção da dispersão urbana.

N.º de Entrada - CMTV 12585 L.D.2.5 **Data de entrada - CMTV** 10-05-2004 **N.º de Exposição** **765**

Identificação do requerente

Nome Francisco dos Santos

Localidade Torres Vedras

Sugestão / Exposição

Sintese Pretende-se incluir em área urbana/urbanizável a restante área da parcela, a fim de permitir a construção de moradia unifamiliar para descendente.

Identificação do prédio

Freguesia A-dos-Cunhados

Denominação Sobreiro Curvo

Secção Cadastral EE Artigo N.º 121

Decisão Final

Deliberação **Não dá provimento** Data da Reunião do Executivo **2004/07/21**

Fundamentação A parcela encontra-se abrangida por servidões legais em vigor (Reserva Agrícola Nacional), e a sua reclassificação não se enquadra nos objectivos genéricos de ordenamento do Concelho, constantes na proposta de revisão do Plano Director Municipal, na medida em que a parcela já dispõe de área urbanizável.

Sugestões / Exposições decididas em sede da discussão das Freguesias

N.º de Entrada - CMTV 12586 L.D.2.5 **Data de entrada - CMTV** 10-05-2004 **N.º de Exposição** **766**

Identificação do requerente

Nome Maria Alice Silvestre Santos Valente

Localidade Brejenjas

Sugestão / Exposição

Sintese Pretende-se incluir em área urbana/urbanizável a parcela.

Identificação do prédio

Freguesia A-dos-Cunhados

Denominação Charruada

Secção Cadastral NN Artigo N.º 058

Decisão Final

Deliberação **Não dá provimento** Data da Reunião do Executivo **2004/07/21**

Fundamentação A parcela encontra-se abrangida por servidões legais em vigor (Reserva Agrícola Nacional), e a sua reclassificação não se enquadra nos objectivos genéricos de ordenamento do Concelho, constantes na proposta de revisão do Plano Director Municipal na medida em que contraria o princípio do não desenvolvimento linear dos perímetros urbanos.

N.º de Entrada - CMTV 12587 L.D.2.5 **Data de entrada - CMTV** 10-05-2004 **N.º de Exposição** **767**

Identificação do requerente

Nome José Gomes Correia

Localidade Torres Vedras

Sugestão / Exposição

Sintese Pretende-se incluir em área urbana/urbanizável a restante área da parcela a fim de permitir a construção de moradias unifamiliares para descendentes.

Identificação do prédio

Freguesia A-dos-Cunhados

Denominação Sobreiro Curvo

Secção Cadastral EE Artigo N.º 121

Decisão Final

Deliberação **Não dá provimento** Data da Reunião do Executivo **2004/07/21**

Fundamentação A parcela encontra-se abrangida por servidões legais em vigor (Reserva Agrícola Nacional), e a sua reclassificação não se enquadra nos objectivos genéricos de ordenamento do Concelho, constantes na proposta de revisão do Plano Director Municipal, na medida em que a parcela já dispõe de área urbanizável.

N.º de Entrada - CMTV 12595 L.D.2.5 **Data de entrada - CMTV** 10-05-2004 **N.º de Exposição** **768**

Identificação do requerente

Nome Isabel Maria da Costa Miranda Fevereiro

Localidade Torre de Moncorvo

Sugestão / Exposição

Sintese Pretende-se incluir em área urbana/urbanizável a totalidade da parcela.

Identificação do prédio

Freguesia Silveira

Denominação Quintinhas

Secção Cadastral AA Artigo N.º 061

Decisão Final

Deliberação **Não dá provimento** Data da Reunião do Executivo **2004/07/21**

Fundamentação A parcela encontra-se abrangida por servidões legais em vigor (Reserva Agrícola Nacional), e a sua reclassificação não se enquadra nos objectivos genéricos de ordenamento do Concelho, constantes na proposta de revisão do Plano Director Municipal, na medida em que a parcela já dispõe de área urbanizável.

Sugestões / Exposições decididas em sede da discussão das Freguesias

N.º de Entrada - CMTV 12601 L.D.2.5 **Data de entrada - CMTV** 10-05-2004 **N.º de Exposição** **769**

Identificação do requerente

Nome Claudia Mónica Santos Batista Cunha

Localidade Fonte Grada

Sugestão / Exposição

Sintese Pretende-se incluir em área urbana/urbanizável a totalidade da parcela, a fim de permitir a construção de moradia unifamiliar.

Identificação do prédio

Freguesia São Pedro e Santiago

Denominação Bajunco

Secção Cadastral C Artigo N.º 065

Decisão Final

Deliberação **Não dá provimento** Data da Reunião do Executivo **2004/07/16**

Fundamentação A parcela encontra-se abrangida por servidões legais em vigor (Reserva Agrícola Naciona, Reserva Ecológica Nacional e Zonas Inundáveis), e a sua reclassificação não se enquadra nos objectivos genéricos de ordenamento do Concelho, constantes na proposta de revisão do Plano Director Municipal na medida em que contraria o princípio da contenção da dispersão urbana.

N.º de Entrada - CMTV 12602 L.D.2.5 **Data de entrada - CMTV** 10-05-2004 **N.º de Exposição** **770**

Identificação do requerente

Nome José Paulo Santos Duarte

Localidade Torres Vedras

Sugestão / Exposição

Sintese Pretende-se retomar a classificação proposta na versão do Plano de Junho de 2002 (área urbanizável), a fim de permitir a construção de moradias unifamiliares.

Identificação do prédio

Freguesia Turcifal

Denominação Charcos

Secção Cadastral N Artigo N.º 073

Decisão Final

Deliberação **Não dá provimento** Data da Reunião do Executivo **2004/07/07**

Fundamentação A pretensão não se enquadra nos objectivos genéricos de ordenamento do Concelho, constantes na proposta de revisão do Plano Director Municipal, na medida em que a reclassificação pretendida compromete a existência de áreas verdes de recreio necessárias à preservação do meio ambiente a à melhoria da qualidade de vida das populações.

N.º de Entrada - CMTV 12605 L.D.2.5 **Data de entrada - CMTV** 10-05-2004 **N.º de Exposição** **771**

Identificação do requerente

Nome José Arsénio Vitorino Santos

Localidade Ermegeira

Sugestão / Exposição

Sintese Pretende-se incluir em área urbana/urbanizável a parcela, a fim de permitir a construção de moradias unifamiliares para descendentes.

Identificação do prédio

Freguesia Maxial

Denominação Matica

Secção Cadastral DD Artigo N.º 111

Decisão Final

Deliberação **Não dá provimento** Data da Reunião do Executivo **2004/06/30**

Fundamentação A parcela encontra-se abrangida por servidões legais em vigor (Reserva Agrícola Nacional), e a sua reclassificação não se enquadra nos objectivos genéricos de ordenamento do Concelho, constantes na proposta de revisão do Plano Director Municipal na medida em que contraria o princípio da contenção da dispersão urbana.

Sugestões / Exposições decididas em sede da discussão das Freguesias

N.º de Entrada - CMTV 12608 L.D.2.5 **Data de entrada - CMTV** 10-05-2004 **N.º de Exposição** **772**

Identificação do requerente

Nome Maria de Lourdes Rodrigues Nunes

Localidade Torres Vedras

Sugestão / Exposição	Identificação do prédio
Sintese: Pretende-se incluir em área urbana/urbanizável a parcela, a fim de permitir a construção de moradia unifamiliar.	Freguesia: Matacães Denominação: Aldeia de Baixo Secção Cadastral: G Artigo N.º: 026

Decisão Final

Deliberação **Não dá provimento** Data da Reunião do Executivo **2004/07/02**

Fundamentação O executivo reconhece que a reclamação tem pertinência, porém, tratando-se de terrenos abrangidos por Reserva Agrícola Nacional, a alteração de classificação não depende deste órgão.

N.º de Entrada - CMTV 12621 L.D.2.5 **Data de entrada - CMTV** 10-05-2004 **N.º de Exposição** **773**

Identificação do requerente

Nome Maria Gabriela Nunes Batista Miranda da Fonseca

Localidade Turcifal

Sugestão / Exposição	Identificação do prédio
Sintese: Pretende-se incluir em área de edificação dispersa a totalidade da parcela.	Freguesia: Turcifal Denominação: Vale do Pão Secção Cadastral: N Artigo N.º:

Decisão Final

Deliberação **Não dá provimento** Data da Reunião do Executivo **2004/07/07**

Fundamentação A pretensão não se enquadra nos objectivos genéricos de ordenamento do Concelho, constantes na proposta de revisão do Plano Director Municipal, na medida em que a parcela já dispõe de área de edificação dispersa, e a ampliação desta classificação prejudica o princípio da contenção da dispersão urbana.

N.º de Entrada - CMTV 12622 L.D.2.5 **Data de entrada - CMTV** 10-05-2004 **N.º de Exposição** **774**

Identificação do requerente

Nome Sociedade de Construções Pinhal de Cascais

Localidade Ponte do Rol

Sugestão / Exposição	Identificação do prédio
Sintese: Pretende que se considere área industrial proposta o remanescente da propriedade, cumprindo assim o protocolo celebrado com a CMTV	Freguesia: Ponte do Rol Denominação: Urbanização Pinhal de Cascais Secção Cadastral: B Artigo N.º: 037

Decisão Final

Deliberação **Dá provimento** Data da Reunião do Executivo **2004/07/14**

Fundamentação A pretensão enquadra-se nos objectivos genéricos de ordenamento do Concelho, constantes na proposta de revisão do Plano Director Municipal.

Sugestões / Exposições decididas em sede da discussão das Freguesias

N.º de Entrada - CMTV 12624 L.D.2.5 **Data de entrada - CMTV** 10-05-2004 **N.º de Exposição** **775**

Identificação do requerente

Nome Triplanta Viveiros do Oeste Lda

Localidade Frade de Baixo

Sugestão / Exposição	Identificação do prédio
Sintese: Pretende-se incluir em área industrial a totalidade da parcela.	Freguesia: Campelos Denominação: Eira Velha Secção Cadastral: F Artigo N.º:

Decisão Final

Deliberação **Dá provimento** Data da Reunião do Executivo **2004/06/30**

Fundamentação A pretensão enquadra-se nos objectivos genéricos de ordenamento do Concelho, constantes na proposta de revisão do Plano Director Municipal.

N.º de Entrada - CMTV 12627 L.D.2.5 **Data de entrada - CMTV** 10-05-2004 **N.º de Exposição** **776**

Identificação do requerente

Nome José Martins da Fonseca

Localidade Vila Facaia - Ramalhal

Sugestão / Exposição	Identificação do prédio
Sintese: Pretende-se incluir em área urbana/urbanizável a totalidade da parcela.	Freguesia: Ramalhal Denominação: Casal Vale Grande Secção Cadastral: F Artigo N.º: 030

Decisão Final

Deliberação **Não dá provimento** Data da Reunião do Executivo **2004/07/14**

Fundamentação A pretensão não se enquadra nos objectivos genéricos de ordenamento do Concelho, constantes na proposta de revisão do Plano Director Municipal, na medida em que a parcela se encontra afastada de qualquer perímetro urbano e a sua reclassificação contraria o princípio da contenção da dispersão urbana.

N.º de Entrada - CMTV 12628 L.D.2.5 **Data de entrada - CMTV** 10-05-2004 **N.º de Exposição** **777**

Identificação do requerente

Nome Madalena Maria Martins da Vinha

Localidade A-dos-Cunhados

Sugestão / Exposição	Identificação do prédio
Sintese: Pretende-se ampliar a área de edificação dispersa disponível.	Freguesia: A-dos-Cunhados Denominação: Martingil Secção Cadastral: W Artigo N.º: 049

Decisão Final

Deliberação **Não dá provimento** Data da Reunião do Executivo **2004/07/21**

Fundamentação A pretensão não se enquadra nos objectivos genéricos de ordenamento do Concelho, constantes na proposta de revisão do Plano Director Municipal, na medida em que a parcela já dispõe de área de edificação dispersa, e a reclassificação desta para área urbana/urbanizável prejudica o princípio do não desenvolvimento linear dos perímetros urbanos.

Sugestões / Exposições decididas em sede da discussão das Freguesias

N.º de Entrada - CMTV 12629 L.D.2.5 **Data de entrada - CMTV** 10-05-2004 **N.º de Exposição** **778**

Identificação do requerente

Nome António Miranda Batista

Localidade Turcifal

Sugestão / Exposição

Sintese Pretende-se incluir em área de edificação dispersa a totalidade da parcela.

Identificação do prédio

Freguesia Turcifal

Denominação Vale Pão

Secção Cadastral N Artigo N.º 059

Decisão Final

Deliberação **Não dá provimento** Data da Reunião do Executivo **2004/07/07**

Fundamentação A pretensão não se enquadra nos objectivos genéricos de ordenamento do Concelho, constantes na proposta de revisão do Plano Director Municipal, na medida em que a parcela já dispõe de área de edificação dispersa, e a ampliação desta classificação prejudica o princípio da contenção da dispersão urbana.

N.º de Entrada - CMTV 12630 L.D.2.5 **Data de entrada - CMTV** 10-05-2004 **N.º de Exposição** **779**

Identificação do requerente

Nome António dos Santos Gonçalves

Localidade Póvoa de Penafirme

Sugestão / Exposição

Sintese Pretende-se ampliar a área urbana do Casal do Seixo, propondo um alinhamento uniforme para o limite Poente do perímetro urbano.

Identificação do prédio

Freguesia A-dos-Cunhados

Denominação Casal do Seixo

Secção Cadastral R Artigo N.º

Decisão Final

Deliberação **Não dá provimento** Data da Reunião do Executivo **2004/07/21**

Fundamentação A parcela encontra-se abrangida por Plano Especial de Ordenamento do Território em vigor – Plano de Ordenamento da Orla Costeira (POOC) Alcobaça-Mafra – Resolução de Conselho de Ministros n.º 11 de 2002, publicada no D.R. n.º 14/2002, série I – B, de 17 de Janeiro do mesmo ano, e a alteração de classificação não depende deste órgão.

N.º de Entrada - CMTV 12630 L.D.2.5 **Data de entrada - CMTV** 10-05-2004 **N.º de Exposição** **780**

Identificação do requerente

Nome Maria João de Jesus Benedito

Localidade Póvoa de Penafirme

Sugestão / Exposição

Sintese Pretende-se ampliar a área urbana do Casal do Seixo, propondo um alinhamento uniforme para o limite Poente do perímetro urbano.

Identificação do prédio

Freguesia A-dos-Cunhados

Denominação Casal do Seixo

Secção Cadastral R Artigo N.º

Decisão Final

Deliberação **Não dá provimento** Data da Reunião do Executivo **2004/07/23**

Fundamentação A parcela encontra-se abrangida por Plano Especial de Ordenamento do Território em vigor – Plano de Ordenamento da Orla Costeira (POOC) Alcobaça-Mafra – Resolução de Conselho de Ministros n.º 11 de 2002, publicada no D.R. n.º 14/2002, série I – B, de 17 de Janeiro do mesmo ano, e a alteração de classificação não depende deste órgão.

Sugestões / Exposições decididas em sede da discussão das Freguesias

N.º de Entrada - CMTV 12630 L.D.2.5 **Data de entrada - CMTV** 10-05-2004 **N.º de Exposição** **781**

Identificação do requerente

Nome Célia Maria Martins Gonçalves Custódio

Localidade Póvoa de Penafirme

Sugestão / Exposição	Identificação do prédio
Sintese: Pretende-se ampliar a área urbana do Casal do Seixo, propondo um alinhamento uniforme para o limite Poente do perímetro urbano.	Freguesia: A-dos-Cunhados Denominação: Casal do Seixo Secção Cadastral: R Artigo N.º:

Decisão Final

Deliberação **Não dá provimento** Data da Reunião do Executivo **2004/07/23**

Fundamentação A parcela encontra-se abrangida por Plano Especial de Ordenamento do Território em vigor – Plano de Ordenamento da Orla Costeira (POOC) Alcobaça-Mafra – Resolução de Conselho de Ministros n.º 11 de 2002, publicada no D.R. n.º 14/2002, série I – B, de 17 de Janeiro do mesmo ano, e a alteração de classificação não depende deste órgão.

N.º de Entrada - CMTV 12630 L.D.2.5 **Data de entrada - CMTV** 10-05-2004 **N.º de Exposição** **782**

Identificação do requerente

Nome António José Martins Gonçalves

Localidade Póvoa de Penafirme

Sugestão / Exposição	Identificação do prédio
Sintese: Pretende-se ampliar a área urbana do Casal do Seixo, propondo um alinhamento uniforme para o limite Poente do perímetro urbano.	Freguesia: A-dos-Cunhados Denominação: Secção Cadastral: R Artigo N.º:

Decisão Final

Deliberação **Não dá provimento** Data da Reunião do Executivo **2004/07/23**

Fundamentação A parcela encontra-se abrangida por Plano Especial de Ordenamento do Território em vigor – Plano de Ordenamento da Orla Costeira (POOC) Alcobaça-Mafra – Resolução de Conselho de Ministros n.º 11 de 2002, publicada no D.R. n.º 14/2002, série I – B, de 17 de Janeiro do mesmo ano, e a alteração de classificação não depende deste órgão.

N.º de Entrada - CMTV 12664 L.D.2.5 **Data de entrada - CMTV** 10-05-2004 **N.º de Exposição** **783**

Identificação do requerente

Nome Guerra Constroi - Construção Civil, Lda

Localidade Azueira

Sugestão / Exposição	Identificação do prédio
Sintese: Pretende a criação de perímetro urbano de Nível IV - Casal do Greleiro, incluindo a parcela do próprio.	Freguesia: Freiria Denominação: Casal das Fontainhas Secção Cadastral: P Artigo N.º:

Decisão Final

Deliberação **Não dá provimento** Data da Reunião do Executivo **2004/07/09**

Fundamentação A pretensão não se enquadra nos objectivos genéricos de ordenamento do Concelho, constantes na proposta de revisão do Plano Director Municipal, na medida em que a parcela se encontra afastada de qualquer perímetro urbano e a sua reclassificação contraria o princípio da contenção da dispersão urbana, sem prejuízo de se vir a constituir uma área de edificação dispersa que inclua a parcela em causa.

Sugestões / Exposições decididas em sede da discussão das Freguesias

N.º de Entrada - CMTV 12675 L.D.2.5 **Data de entrada - CMTV** 10-05-2004 **N.º de Exposição** **784**

Identificação do requerente

Nome Francisco Marques Henriques

Localidade Aldeia Grande - Maxial

Sugestão / Exposição	Identificação do prédio
Sintese: Pretende-se incluir em área urbana/urbanizável a totalidade da parcela.	Freguesia: Maxial Denominação: Gatinha Secção Cadastral: X Artigo N.º: 043

Decisão Final

Deliberação **Não dá provimento** Data da Reunião do Executivo **2004/06/30**

Fundamentação A pretensão não se enquadra nos objectivos genéricos de ordenamento do Concelho, constantes na proposta de revisão do Plano Director Municipal, na medida em que a parcela já dispõe de área urbana/urbanizável, e a ampliação desta classificação prejudica a coerência global do perímetro urbano.

N.º de Entrada - CMTV 12682 L.D.2.5 **Data de entrada - CMTV** 10-05-2004 **N.º de Exposição** **785**

Identificação do requerente

Nome Rui Gomes do Nascimento e Maria de Lurdes Soares Policarpo

Localidade Malveira

Sugestão / Exposição	Identificação do prédio
Sintese: Pretende incluir a totalidade ou parte do prédio em área urbanizável para edificar habitação e anexos.	Freguesia: Freiria Denominação: Vale da Castelhana Secção Cadastral: E Artigo N.º: 120

Decisão Final

Deliberação **Não dá provimento** Data da Reunião do Executivo **2004/07/09**

Fundamentação A pretensão não se enquadra nos objectivos genéricos de ordenamento do Concelho, constantes na proposta de revisão do Plano Director Municipal, na medida em que a parcela se encontra afastada de qualquer perímetro urbano e a sua reclassificação contraria o princípio da contenção da dispersão urbana.

N.º de Entrada - CMTV 12684 L.D.2.5 **Data de entrada - CMTV** 10-05-2004 **N.º de Exposição** **786**

Identificação do requerente

Nome Maria da Piedade Godinho Pereira

Localidade Ponte do Rol

Sugestão / Exposição	Identificação do prédio
Sintese: Pretende-se incluir em área industrial a totalidade da parcela.	Freguesia: Ponte do Rol Denominação: Alto do Seixinho Secção Cadastral: F Artigo N.º: 024

Decisão Final

Deliberação **Não dá provimento** Data da Reunião do Executivo **2004/07/14**

Fundamentação A pretensão não se enquadra nos objectivos genéricos de ordenamento do Concelho, constantes na proposta de revisão do Plano Director Municipal, na medida em que a reclassificação promove o desenvolvimento linear do perímetro urbano, prejudicando a sua coerência global.

Sugestões / Exposições decididas em sede da discussão das Freguesias

N.º de Entrada - CMTV 12688 L.D.2.5 **Data de entrada - CMTV** 10-05-2004 **N.º de Exposição** **787**

Identificação do requerente

Nome Dalila do Rosário Nunes Silva Santos

Localidade Turcifal

Sugestão / Exposição	Identificação do prédio
Sintese: Pretende-se incluir em área urbana/urbanizável a restante área da parcela, a fim de permitir a construção de moradia unifamiliar.	Freguesia: Turcifal Denominação: Alvito de Cima Secção Cadastral: L Artigo N.º:

Decisão Final

Deliberação **Não dá provimento** Data da Reunião do Executivo **2004/07/07**

Fundamentação A parcela encontra-se abrangida por servidões legais em vigor (Reserva Agrícola Nacional), e a sua reclassificação não se enquadra nos objectivos genéricos de ordenamento do Concelho, constantes na proposta de revisão do Plano Director Municipal, na medida em que a parcela já dispõe de área urbana e a sua ampliação prejudica a coerência global do perímetro urbano.

N.º de Entrada - CMTV 12696 L.D.2.5 **Data de entrada - CMTV** 10-05-2004 **N.º de Exposição** **788**

Identificação do requerente

Nome Dora Maria Gomes Sousa

Localidade Torres Vedras

Sugestão / Exposição	Identificação do prédio
Sintese: Pretende-se incluir em área urbana/urbanizável a parcela.	Freguesia: A-dos-Cunhados Denominação: Casal dos Feros Secção Cadastral: N Artigo N.º: 014

Decisão Final

Deliberação **Não dá provimento** Data da Reunião do Executivo **2004/07/21**

Fundamentação A pretensão não se enquadra nos objectivos genéricos de ordenamento do Concelho, constantes na proposta de revisão do Plano Director Municipal, na medida em que a reclassificação pretendida prejudica a coerência global do perímetro urbano.

N.º de Entrada - CMTV 12708 L.D.2.5 **Data de entrada - CMTV** 10-05-2004 **N.º de Exposição** **789**

Identificação do requerente

Nome Luis dos Santos Amaro

Localidade Varatojo

Sugestão / Exposição	Identificação do prédio
Sintese: Pretende-se ampliar a área urbanizável disponível, a fim de permitir a construção de moradia unifamiliar tendo em conta a reduzida dimensão da área actualmente afecta e a proximidade a moinho classificado.	Freguesia: São Pedro e Santiago Denominação: Casais da cruz Secção Cadastral: CC Artigo N.º: 013

Decisão Final

Deliberação **Dá provimento** Data da Reunião do Executivo **2004/07/16**

Fundamentação A pretensão enquadra-se nos objectivos genéricos de ordenamento do Concelho, constantes na proposta de revisão do Plano Director Municipal.

Sugestões / Exposições decididas em sede da discussão das Freguesias

N.º de Entrada - CMTV 12710 L.D.2.5 **Data de entrada - CMTV** 10-05-2004 **N.º de Exposição** **790**

Identificação do requerente

Nome Gavedra - Comercialização e técnica de gás, Lda

Localidade Torres Vedras

Sugestão / Exposição

Sintese Pretende que o prédio de sua propriedade seja incluido no perímetro urbano.

Identificação do prédio

Freguesia Ponte do Rol

Denominação Alto do Seixo

Secção Cadastral D Artigo N.º 039

Decisão Final

Deliberação **Não dá provimento** Data da Reunião do Executivo **2004/07/14**

Fundamentação A pretensão não se enquadra nos objectivos genéricos de ordenamento do Concelho, constantes na proposta de revisão do Plano Director Municipal, na medida em que a parcela se encontra afastada de qualquer perímetro urbano e a sua reclassificação contraria o princípio da contenção da dispersão urbana.

N.º de Entrada - CMTV 12713 L.D.2.5 **Data de entrada - CMTV** 10-05-2004 **N.º de Exposição** **791**

Identificação do requerente

Nome Maria Paula dos Santos

Localidade Figueiras - Ventosa

Sugestão / Exposição

Sintese Pretende que o prédio de sua propriedade seja incluido no perímetro urbano.

Identificação do prédio

Freguesia Ponte do Rol

Denominação Alto do Seixinho

Secção Cadastral D Artigo N.º 038

Decisão Final

Deliberação **Não dá provimento** Data da Reunião do Executivo **2004/07/14**

Fundamentação A pretensão não se enquadra nos objectivos genéricos de ordenamento do Concelho, constantes na proposta de revisão do Plano Director Municipal, na medida em que a parcela já dispõe de área urbana/urbanizável, e a ampliação desta classificação prejudica a coerência global do perímetro urbano.

N.º de Entrada - CMTV 12714 L.D.2.5 **Data de entrada - CMTV** 10-05-2004 **N.º de Exposição** **792**

Identificação do requerente

Nome José António de Oliveira

Localidade São Pedro da Cadeira

Sugestão / Exposição

Sintese Pretende-se ampliar a área urbanizável disponível.

Identificação do prédio

Freguesia São Pedro da Cadeira

Denominação Quinta do Ulmeiro

Secção Cadastral L Artigo N.º 053

Decisão Final

Deliberação **Não dá provimento** Data da Reunião do Executivo **2004/07/14**

Fundamentação A pretensão não se enquadra nos objectivos genéricos de ordenamento do Concelho, constantes na proposta de revisão do Plano Director Municipal, na medida em que a parcela já dispõe de área urbana/urbanizável, e a ampliação desta classificação promove o desenvolvimento linear do perímetro urbano, prejudicando a sua coerência global.

Sugestões / Exposições decididas em sede da discussão das Freguesias

N.º de Entrada - CMTV 12715 L.D.2.5 **Data de entrada - CMTV** 10-05-2004 **N.º de Exposição** **793**

Identificação do requerente

Nome Gavedra - Comercialização e técnica de gás, Lda

Localidade Torres Vedras

Sugestão / Exposição

Sintese Pretende-se incluir em área industrial a parcela, tendo em conta que já possui projecto aprovado para a construção de instalações industriais.

Identificação do prédio

Freguesia São Pedro e Santiago

Denominação Vale da Goita

Secção Cadastral Y Artigo N.º 007

Decisão Final

Deliberação **Dá provimento parcial** Data da Reunião do Executivo **2004/07/16**

Fundamentação A pretensão é deferida parcialmente mediante a reclassificação da parcela para áreas industriais propostas, até ao limite da Reserva Agrícola Nacional, na medida em que se enquadra nos objectivos genéricos de ordenamento do Concelho, constantes na proposta de revisão do Plano Director Municipal.

N.º de Entrada - CMTV 12718 L.D.2.5 **Data de entrada - CMTV** 10-05-2004 **N.º de Exposição** **794**

Identificação do requerente

Nome António Zeferino Feio

Localidade Outeiro da Cabeça

Sugestão / Exposição

Sintese Pretende edificar uma habitação para descendente ou autorização para ampliar ou modificar uma arrecadação agrícola.

Identificação do prédio

Freguesia Maxial

Denominação Vale Cruzes

Secção Cadastral E Artigo N.º 030

Decisão Final

Deliberação **Não dá provimento** Data da Reunião do Executivo **2004/06/30**

Fundamentação A parcela encontra-se abrangida por servidões legais em vigor (Reserva Agrícola Nacional e Reserva Ecológica Nacional), e a sua reclassificação não se enquadra nos objectivos genéricos de ordenamento do Concelho, constantes na proposta de revisão do Plano Director Municipal na medida em que contraria o princípio da contenção da dispersão urbana.

N.º de Entrada - CMTV 12719 L.D.2.5 **Data de entrada - CMTV** 10-05-2004 **N.º de Exposição** **795**

Identificação do requerente

Nome José Pereira Elias do Coito

Localidade Torres Vedras

Sugestão / Exposição

Sintese Pretende a reclassificação de área de equipamento proposto para urbanizável na totalidade da parcela.

Identificação do prédio

Freguesia São Pedro e Santiago

Denominação Arenes de Baixo e Arenes de Ci

Secção Cadastral G4 Artigo N.º 050

Decisão Final

Deliberação **Dá provimento parcial** Data da Reunião do Executivo **2004/07/28**

Fundamentação A pretensão é deferida parcialmente em relação à parcela, na medida em que se enquadra nos objectivos genéricos de ordenamento do Concelho, constantes na proposta de revisão do Plano Director Municipal.

Sugestões / Exposições decididas em sede da discussão das Freguesias

N.º de Entrada - CMTV 12721 L.D.2.5 **Data de entrada - CMTV** 10-05-2004 **N.º de Exposição** **796**

Identificação do requerente

Nome Maria de Lourdes Nogueira de Almeida Gomes

Localidade Alcabideche

Sugestão / Exposição	Identificação do prédio
Sintese: Pretende-se incluir em área industrial a totalidade da parcela, a fim de promover um condomínio industrial.	Freguesia: Ponte do Rol Denominação: Alto do Seixinho Secção Cadastral: D Artigo N.º: 057

Decisão Final

Deliberação **Não dá provimento** Data da Reunião do Executivo **2004/07/14**

Fundamentação A pretensão não se enquadra nos objectivos genéricos de ordenamento do Concelho, constantes na proposta de revisão do Plano Director Municipal, na medida em que a reclassificação promove o desenvolvimento linear do perímetro urbano, prejudicando a sua coerência global e compromete a ocupação equilibrada do território, através da consolidação dos aglomerados urbanos e da preservação da respectiva identidade.

N.º de Entrada - CMTV 12722 L.D.2.5 **Data de entrada - CMTV** 10-05-2004 **N.º de Exposição** **797**

Identificação do requerente

Nome José Manuel Bernardes Damião

Localidade Casal do Repelão

Sugestão / Exposição	Identificação do prédio
Sintese: Pretende a ampliação da área de edificação dispersa, a fim de construir três fogos.	Freguesia: Santa Maria e São Miguel Denominação: Parafuja Secção Cadastral: H Artigo N.º: 013

Decisão Final

Deliberação **Não dá provimento** Data da Reunião do Executivo **2004/07/16**

Fundamentação A parcela encontra-se abrangida por servidões legais em vigor (Reserva Agrícola Nacional), e a sua reclassificação não se enquadra nos objectivos genéricos de ordenamento do Concelho, constantes na proposta de revisão do Plano Director Municipal na medida em que contraria o princípio da contenção da dispersão urbana.

N.º de Entrada - CMTV 12723 L.D.2.5 **Data de entrada - CMTV** 10-05-2004 **N.º de Exposição** **798**

Identificação do requerente

Nome Fernando Jorge Antunes Moreira Calixto

Localidade Campelos

Sugestão / Exposição	Identificação do prédio
Sintese: Pretende-se incluir em área urbana/urbanizável a parcela, a fim de permitir a construção de moradia unifamiliar.	Freguesia: Campelos Denominação: Charneca Secção Cadastral: F Artigo N.º: 061

Decisão Final

Deliberação **Não dá provimento** Data da Reunião do Executivo **2004/06/30**

Fundamentação A pretensão não se enquadra nos objectivos genéricos de ordenamento do Concelho, constantes na proposta de revisão do Plano Director Municipal, na medida em que a parcela se encontra afastada de qualquer perímetro urbano e a sua reclassificação contraria o princípio da contenção da dispersão urbana.

Sugestões / Exposições decididas em sede da discussão das Freguesias

N.º de Entrada - CMTV 12725 L.D.2.5 **Data de entrada - CMTV** 10-05-2004 **N.º de Exposição** **799**

Identificação do requerente

Nome António Loureiro

Localidade Vimeiro

Sugestão / Exposição

Sintese Pretende-se incluir em área urbana/urbanizável parte da parcela.

Identificação do prédio

Freguesia Santa Maria e São Miguel

Denominação Casais da Torre

Secção Cadastral F Artigo N.º 011

Decisão Final

Deliberação **Não dá provimento** Data da Reunião do Executivo **2004/07/16**

Fundamentação A pretensão não se enquadra nos objectivos genéricos de ordenamento do Concelho, constantes na proposta de revisão do Plano Director Municipal, na medida em que a parcela se encontra inserida em Espaço Natural pelo que a sua reclassificação prejudica a protecção do meio ambiente e a salvaguarda do património paisagístico, histórico e cultural, bem como contraria o princípio do não desenvolvimento linear dos perímetros urbanos.

N.º de Entrada - CMTV 12725 L.D.2.5 **Data de entrada - CMTV** 10-05-2004 **N.º de Exposição** **800**

Identificação do requerente

Nome António Loureiro

Localidade Vimeiro

Sugestão / Exposição

Sintese Pretende-se incluir em área urbana/urbanizável parte da parcela.

Identificação do prédio

Freguesia Santa Maria e São Miguel

Denominação Casais da Torre

Secção Cadastral F Artigo N.º 015

Decisão Final

Deliberação **Não dá provimento** Data da Reunião do Executivo **2004/07/16**

Fundamentação A pretensão não se enquadra nos objectivos genéricos de ordenamento do Concelho, constantes na proposta de revisão do Plano Director Municipal, na medida em que a parcela se encontra inserida em Espaço Natural pelo que a sua reclassificação prejudica a protecção do meio ambiente e a salvaguarda do património paisagístico, histórico e cultural, bem como contraria o princípio do não desenvolvimento linear dos perímetros urbanos.

N.º de Entrada - CMTV 12726 L.D.2.5 **Data de entrada - CMTV** 10-05-2004 **N.º de Exposição** **801**

Identificação do requerente

Nome Alfredo da Silva Lopes

Localidade Ameal

Sugestão / Exposição

Sintese Pretende alteração na forma da mancha urbanizável da sua parcela, mantendo a mesma dimensão.

Identificação do prédio

Freguesia Ramalhal

Denominação Fonte da Costa

Secção Cadastral P Artigo N.º 029

Decisão Final

Deliberação **Dá provimento** Data da Reunião do Executivo **2004/07/14**

Fundamentação A pretensão enquadra-se nos objectivos genéricos de ordenamento do Concelho, constantes na proposta de revisão do Plano Director Municipal e dos critérios de ponderação da Discussão Pública.

Sugestões / Exposições decididas em sede da discussão das Freguesias

N.º de Entrada - CMTV 12727 L.D.2.5 **Data de entrada - CMTV** 10-05-2004 **N.º de Exposição** **802**

Identificação do requerente

Nome Jorge Moreira Calixto dos Santos

Localidade Campelos

Sugestão / Exposição

Sintese Pretende-se incluir em área urbana/urbanizável a totalidade da parcela.

Identificação do prédio

Freguesia Monte Redondo

Denominação Cerca ou Quinta da Prata

Secção Cadastral E Artigo N.º 027

Decisão Final

Deliberação **Não dá provimento** Data da Reunião do Executivo **2004/07/02**

Fundamentação A parcela encontra-se abrangida por servidões legais em vigor (Reserva Agrícola Nacional), a sua reclassificação não se enquadra nos objectivos genéricos de ordenamento do Concelho, constantes na proposta de revisão do Plano Director Municipal, na medida em que a parcela já dispõe de área urbana e a sua ampliação prejudica a coerência global do perímetro urbano.

N.º de Entrada - CMTV 12729 L.D.2.5 **Data de entrada - CMTV** 10-05-2004 **N.º de Exposição** **803**

Identificação do requerente

Nome Sandra Antunes Moreira Veiga Calixto

Localidade Campelos

Sugestão / Exposição

Sintese Pretende-se incluir em área urbana/urbanizável a totalidade da parcela.

Identificação do prédio

Freguesia Campelos

Denominação Poços

Secção Cadastral H Artigo N.º 177

Decisão Final

Deliberação **Não dá provimento** Data da Reunião do Executivo **2004/06/30**

Fundamentação A parcela encontra-se abrangida por servidões legais em vigor (Reserva Ecológica Nacional), e a sua reclassificação não se enquadra nos objectivos genéricos de ordenamento do Concelho, constantes na proposta de revisão do Plano Director Municipal, na medida em que a parcela já dispõe de área urbanizável e a sua ampliação prejudica a coerência global do perímetro urbano.

N.º de Entrada - CMTV 12732 L.D.2.5 **Data de entrada - CMTV** 10-05-2004 **N.º de Exposição** **805**

Identificação do requerente

Nome Manuel Lourenço

Localidade Sendeira

Sugestão / Exposição

Sintese Pretende-se incluir em área urbana/urbanizável parte da parcela, de acordo com o PDM de 1995.

Identificação do prédio

Freguesia A-dos-Cunhados

Denominação Boavista

Secção Cadastral T Artigo N.º 047

Decisão Final

Deliberação **Não dá provimento** Data da Reunião do Executivo **2004/07/23**

Fundamentação A parcela encontra-se abrangida por servidões legais em vigor (Reserva Agrícola Nacional), e a sua reclassificação não se enquadra nos objectivos genéricos de ordenamento do Concelho, constantes na proposta de revisão do Plano Director Municipal na medida em que contraria o princípio do não desenvolvimento linear dos perímetros urbanos.

Sugestões / Exposições decididas em sede da discussão das Freguesias

N.º de Entrada - CMTV 12734 L.D.2.5 **Data de entrada - CMTV** 10-05-2004 **N.º de Exposição** **808**

Identificação do requerente

Nome Domingos Fontes Anacleto

Localidade Ameal

Sugestão / Exposição

Sintese Pretende-se incluir em área urbana/urbanizável a totalidade da parcela.

Identificação do prédio

Freguesia Ramalhal

Denominação Valsilhas

Secção Cadastral N Artigo N.º 005

Decisão Final

Deliberação **Não dá provimento** Data da Reunião do Executivo **2004/07/14**

Fundamentação A pretensão não se enquadra nos objectivos genéricos de ordenamento do Concelho, constantes na proposta de revisão do Plano Director Municipal, na medida em que a parcela se encontra afastada de qualquer perímetro urbano e a sua reclassificação contraria o princípio da contenção da dispersão urbana.

N.º de Entrada - CMTV 12735 L.D.2.5 **Data de entrada - CMTV** 10-05-2004 **N.º de Exposição** **809**

Identificação do requerente

Nome Lucilia da Silva Cruz Madeira Tavares e outros

Localidade Gondruzeira

Sugestão / Exposição

Sintese Pretende-se incluir em área urbana/urbanizável parte da parcela, a fim de permitir a construção de moradias unifamiliares para descendentes.

Identificação do prédio

Freguesia Santa Maria e São Miguel

Denominação Forte da Pelicana

Secção Cadastral D Artigo N.º 049

Decisão Final

Deliberação **Não dá provimento** Data da Reunião do Executivo **2004/07/16**

Fundamentação A pretensão não se enquadra nos objectivos genéricos de ordenamento do Concelho, constantes na proposta de revisão do Plano Director Municipal, na medida em que a parcela se encontra afastada de qualquer perímetro urbano e a sua reclassificação contraria o princípio da contenção da dispersão urbana.

N.º de Entrada - CMTV 12737 L.D.2.5 **Data de entrada - CMTV** 10-05-2004 **N.º de Exposição** **810**

Identificação do requerente

Nome Domingos Fontes Anacleto

Localidade Ameal

Sugestão / Exposição

Sintese Pretende-se incluir em área urbana/urbanizável parte da parcela, a fim de permitir a construção de moradia unifamiliar para descendente.

Identificação do prédio

Freguesia Maxial

Denominação Porto Cavaleiro

Secção Cadastral V Artigo N.º 042

Decisão Final

Deliberação **Não dá provimento** Data da Reunião do Executivo **2004/06/30**

Fundamentação A parcela encontra-se abrangida por servidões legais em vigor (Reserva Ecológica Nacional), e a sua reclassificação não se enquadra nos objectivos genéricos de ordenamento do Concelho, constantes na proposta de revisão do Plano Director Municipal na medida em que contraria o princípio da contenção da dispersão urbana.

Sugestões / Exposições decididas em sede da discussão das Freguesias

N.º de Entrada - CMTV 12739 L.D.2.5 **Data de entrada - CMTV** 10-05-2004 **N.º de Exposição** **811**

Identificação do requerente

Nome Pedro Miguel Alves Duarte

Localidade Ameal

Sugestão / Exposição

Sintese Pretende-se incluir em área urbana/urbanizável parte da parcela, a fim de permitir a construção de habitação própria.

Identificação do prédio

Freguesia Ramalhal

Denominação Vale de Água

Secção Cadastral N Artigo N.º 049

Decisão Final

Deliberação **Não dá provimento** Data da Reunião do Executivo **2004/07/14**

Fundamentação A pretensão não se enquadra nos objectivos genéricos de ordenamento do Concelho, constantes na proposta de revisão do Plano Director Municipal, na medida em que a parcela se encontra afastada de qualquer perímetro urbano e a sua reclassificação contraria o princípio da contenção da dispersão urbana. A parcela encontra-se ainda, parcialmente abrangida por servidões legais em vigor (Reserva Agrícola Nacional).

N.º de Entrada - CMTV 12789 L.D.2.5 **Data de entrada - CMTV** 11-05-2004 **N.º de Exposição** **812**

Identificação do requerente

Nome Adélia de Jesus Cunha Matias

Localidade Casal Pinheiro

Sugestão / Exposição

Sintese Pretende a ampliação da área urbana existente na propriedade.

Identificação do prédio

Freguesia Silveira

Denominação Terra do Casal

Secção Cadastral K Artigo N.º 030

Decisão Final

Deliberação **Não dá provimento** Data da Reunião do Executivo **2004/07/21**

Fundamentação A pretensão não se enquadra nos objectivos genéricos de ordenamento do Concelho, constantes na proposta de revisão do Plano Director Municipal, na medida em que a parcela já dispõe de área urbana/urbanizável, e a ampliação desta classificação prejudica a coerência global do perímetro urbano.

N.º de Entrada - CMTV 12790 L.D.2.5 **Data de entrada - CMTV** 11-05-2004 **N.º de Exposição** **813**

Identificação do requerente

Nome Hélia Rute da Conceição Caseirito

Localidade Paúl

Sugestão / Exposição

Sintese Pretende-se incluir em área urbana/urbanizável a totalidade da parcela, para construção de moradia unifamiliar própria.

Identificação do prédio

Freguesia Carvoeira

Denominação Murteira

Secção Cadastral L Artigo N.º 081

Decisão Final

Deliberação **Não dá provimento** Data da Reunião do Executivo **2004/07/02**

Fundamentação A pretensão não se enquadra nos objectivos genéricos de ordenamento do Concelho, constantes na proposta de revisão do Plano Director Municipal, na medida em que a parcela se encontra afastada de qualquer perímetro urbano e a sua reclassificação contraria o princípio da contenção da dispersão urbana.

Sugestões / Exposições decididas em sede da discussão das Freguesias

N.º de Entrada - CMTV 12791 L.D.2.5 **Data de entrada - CMTV** 11-05-2004 **N.º de Exposição** **814**

Identificação do requerente

Nome Rui José Sousa Rosa

Localidade Torres Vedras

Sugestão / Exposição

Sintese: Pretende protestar pelos perímetros urbanos de Santa Cruz e Amoeiras não terem nenhum alargamento, propondo a mudança do campo de aviação para que o alargamento dos aglomerados se faça para Sul. Apresenta uma proposta de rede viária.

Identificação do prédio

Freguesia Silveira

Denominação

Secção Cadastral Artigo N.º

Decisão Final

Deliberação **Não dá provimento** Data da Reunião do Executivo **2004/07/21**

Fundamentação: A parcela encontra-se abrangida por Plano Especial de Ordenamento do Território em vigor – Plano de Ordenamento da Orla Costeira (POOC) Alcobaça-Mafra – Resolução de Conselho de Ministros n.º 11 de 2002, publicada no D.R. n.º 14/2002, série I – B, de 17 de Janeiro do mesmo ano, e a alteração de classificação não depende deste órgão. A parcela encontra-se ainda abrangida por servidões legais em vigor (Reserva Agrícola Nacional e Reserva Ecológica Nacional).

N.º de Entrada - CMTV 12792 L.D.2.5 **Data de entrada - CMTV** 11-05-2004 **N.º de Exposição** **815**

Identificação do requerente

Nome Junta de Freguesia de Silveira

Localidade Silveira

Sugestão / Exposição

Sintese: Pretende reclassificação das parcelas contiguas à área de equipamento existente no aglomerado urbano de Cerca, de forma a criar de uma área de protecção.

Identificação do prédio

Freguesia Silveira

Denominação

Secção Cadastral L Artigo N.º

Decisão Final

Deliberação **Dá provimento** Data da Reunião do Executivo **2004/07/21**

Fundamentação: A pretensão enquadra-se nos objectivos genéricos de ordenamento do Concelho, constantes na proposta de revisão do Plano Director Municipal, mediante a reclassificação para equipamento das parcelas adjacentes.

N.º de Entrada - CMTV 12793 L.D.2.5 **Data de entrada - CMTV** 11-05-2004 **N.º de Exposição** **816**

Identificação do requerente

Nome Rui José Sousa Rosa

Localidade Torres Vedras

Sugestão / Exposição

Sintese: Pretende protestar pelos perímetros urbanos de Santa Cruz e Amoeiras não terem nenhum alargamento, propondo a mudança do campo de aviação para que o alargamento dos aglomerados se faça para Sul. Apresenta uma proposta de rede viária.

Identificação do prédio

Freguesia Silveira

Denominação

Secção Cadastral Artigo N.º

Decisão Final

Deliberação **Não dá provimento** Data da Reunião do Executivo **2004/07/21**

Fundamentação: A parcela encontra-se abrangida por Plano Especial de Ordenamento do Território em vigor – Plano de Ordenamento da Orla Costeira (POOC) Alcobaça-Mafra – Resolução de Conselho de Ministros n.º 11 de 2002, publicada no D.R. n.º 14/2002, série I – B, de 17 de Janeiro do mesmo ano, e a alteração de classificação não depende deste órgão. A parcela encontra-se ainda abrangida por servidões legais em vigor (Reserva Agrícola Nacional e Reserva Ecológica Nacional).

Sugestões / Exposições decididas em sede da discussão das Freguesias

N.º de Entrada - CMTV 12794 L.D.2.5 **Data de entrada - CMTV** 11-05-2004 **N.º de Exposição** **817**

Identificação do requerente

Nome Sílvia Maria Pereira

Localidade Ericeira

Sugestão / Exposição	Identificação do prédio
Sintese: Pretende que haja uma ligação viária da EN 247 à área industrial.	Freguesia: Silveira Denominação: Quinta de Alfaiata Secção Cadastral: Z Artigo N.º: 073

Decisão Final

Deliberação **Não dá provimento** Data da Reunião do Executivo **2004/07/21**

Fundamentação A pretensão não se enquadra nos objectivos genéricos de ordenamento do Concelho, constantes na proposta de revisão do Plano Director Municipal, no que se refere em concreto à estruturação da rede rodoviária do concelho. A pretensão insere-se no contexto da organização interna da zona industrial proposta.

N.º de Entrada - CMTV 12795 L.D.2.5 **Data de entrada - CMTV** 11-05-2004 **N.º de Exposição** **818**

Identificação do requerente

Nome Maria Jacinta Crispim Crisóstomo Lopes

Localidade Portela

Sugestão / Exposição	Identificação do prédio
Sintese: Pretende-se incluir em área urbana/urbanizável a restante área da parcela.	Freguesia: A-dos-Cunhados Denominação: Casal da Cruz Secção Cadastral: II Artigo N.º: 112

Decisão Final

Deliberação **Não dá provimento** Data da Reunião do Executivo **2004/07/21**

Fundamentação A parcela encontra-se abrangida por servidões legais em vigor (Reserva Agrícola Nacional), e a sua reclassificação não se enquadra nos objectivos genéricos de ordenamento do Concelho, constantes na proposta de revisão do Plano Director Municipal, na medida em que a parcela já dispõe de área urbanizável.

N.º de Entrada - CMTV 12796 L.D.2.5 **Data de entrada - CMTV** 11-05-2004 **N.º de Exposição** **819**

Identificação do requerente

Nome Simão Pedro e Silva Marçal

Localidade Torres Vedras

Sugestão / Exposição	Identificação do prédio
Sintese: A) Pretende-se incluir em área de edificação dispersa as ruínas existentes; B) pretende-se incluir em área urbana/urbanizável esta área; C) Pretende-se incluir em área turística, a fim de desenvolver projecto de parque de campismo/bungalows.	Freguesia: São Pedro e Santiago Denominação: Casal do Passareiro Secção Cadastral: CC Artigo N.º: 059

Decisão Final

Deliberação **Dá provimento parcial** Data da Reunião do Executivo **2004/07/16**

Fundamentação A) A pretensão não se enquadra nos objectivos genéricos de ordenamento do Concelho, constantes na proposta de revisão do Plano Director Municipal, na medida em que o local não reune condições para ser classificado como área de edificação dispersa; B) A pretensão é deferida parcialmente mediante a reconversão de parte da propriedade para área urbana/urbanizável, na medida em que se enquadra nos objectivos genéricos de ordenamento do Concelho, constantes na proposta de revisão do Plano

Sugestões / Exposições decididas em sede da discussão das Freguesias

N.º de Entrada - CMTV 12797 L.D.2.5 **Data de entrada - CMTV** 11-05-2004 **N.º de Exposição** **820**

Identificação do requerente

Nome Francisco dos Santos

Localidade Santa Cruz

Sugestão / Exposição

Sintese Pretende-se retirar a classificação de Reserva Ecológica Nacional e de Área Verde na sua parcela.

Identificação do prédio

Freguesia Silveira

Denominação

Secção Cadastral Artigo N.º

Decisão Final

Deliberação **Não dá provimento** Data da Reunião do Executivo **2004/07/21**

Fundamentação A parcela encontra-se abrangida por Plano Especial de Ordenamento do Território em vigor – Plano de Ordenamento da Orla Costeira (POOC) Alcobaça-Mafra – Resolução de Conselho de Ministros n.º 11 de 2002, publicada no D.R. n.º 14/2002, série I – B, de 17 de Janeiro do mesmo ano, e a alteração de classificação não depende deste órgão. A parcela encontra-se, ainda, abrangida por servidões legais em vigor (Reserva Agrícola Nacional e Reserva Ecológica Nacional).

N.º de Entrada - CMTV 12798 L.D.2.5 **Data de entrada - CMTV** 11-05-2004 **N.º de Exposição** **821**

Identificação do requerente

Nome Fundação Lar São Francisco - Provincia Portuguesa da Ordem Franciscana

Localidade Varatojo

Sugestão / Exposição

Sintese Pretende-se manter a classificação do PDM de 1995.

Identificação do prédio

Freguesia São Pedro e Santiago

Denominação Nicho de Santo António

Secção Cadastral BB Artigo N.º 071

Decisão Final

Deliberação **Dá provimento** Data da Reunião do Executivo **2004/07/16**

Fundamentação A pretensão enquadra-se nos objectivos genéricos de ordenamento do Concelho, constantes na proposta de revisão do Plano Director Municipal.

N.º de Entrada - CMTV 12799 L.D.2.5 **Data de entrada - CMTV** 11-05-2004 **N.º de Exposição** **822**

Identificação do requerente

Nome Celestino Marques Martins

Localidade Vimeiro

Sugestão / Exposição

Sintese Pretende ampliar a área urbanizável disponível até ao caminho existente a Norte.

Identificação do prédio

Freguesia A-dos-Cunhados

Denominação Feijós

Secção Cadastral HH Artigo N.º 029

Decisão Final

Deliberação **Não dá provimento** Data da Reunião do Executivo **2004/07/21**

Fundamentação A parcela encontra-se abrangida por servidões legais em vigor (Reserva Agrícola Nacional), e a sua reclassificação não se enquadra nos objectivos genéricos de ordenamento do Concelho, constantes na proposta de revisão do Plano Director Municipal, na medida em que a parcela já dispõe de área urbanizável.

Sugestões / Exposições decididas em sede da discussão das Freguesias

N.º de Entrada - CMTV 12800 L.D.2.5 **Data de entrada - CMTV** 11-05-2004 **N.º de Exposição** **823**

Identificação do requerente

Nome Mário Fernando Guerra Esteves

Localidade Ameal

Sugestão / Exposição

Sintese Pretende-se incluir em área urbana/urbanizável parte da parcela, a fim de permitir a construção de habitação própria.

Identificação do prédio

Freguesia Ramalhal

Denominação Estacada

Secção Cadastral U Artigo N.º 008

Decisão Final

Deliberação **Não dá provimento** Data da Reunião do Executivo **2004/07/14**

Fundamentação A parcela encontra-se abrangida por servidões legais em vigor (Reserva Agrícola Nacional, Reserva Ecológica Nacional e Zonas Inundáveis), e a sua reclassificação não se enquadra nos objectivos genéricos de ordenamento do Concelho, constantes na proposta de revisão do Plano Director Municipal na medida em que contraria o princípio da contenção da dispersão urbana.

N.º de Entrada - CMTV 12802 L.D.2.5 **Data de entrada - CMTV** 11-05-2004 **N.º de Exposição** **824**

Identificação do requerente

Nome Armando Jerônimo Tomaz

Localidade Campelos

Sugestão / Exposição

Sintese Pretende-se incluir em área urbana/urbanizável parte da parcela.

Identificação do prédio

Freguesia Campelos

Denominação Carregado

Secção Cadastral G Artigo N.º 075

Decisão Final

Deliberação **Não dá provimento** Data da Reunião do Executivo **2004/06/30**

Fundamentação A pretensão não se enquadra nos objectivos genéricos de ordenamento do Concelho, constantes na proposta de revisão do Plano Director Municipal, na medida em que a sua reclassificação contraria o princípio da contenção da dispersão urbana.

N.º de Entrada - CMTV 12803 L.D.2.5 **Data de entrada - CMTV** 11-05-2004 **N.º de Exposição** **825**

Identificação do requerente

Nome Aerodromo Municipal de Santa Cruz

Localidade Santa Cruz

Sugestão / Exposição

Sintese Incluir os terrenos municipais em área de equipamento.

Identificação do prédio

Freguesia Genérica

Denominação

Secção Cadastral Artigo N.º

Decisão Final

Deliberação **Tomou conhecimento** Data da Reunião do Executivo **2004/07/28**

Fundamentação A Câmara Municipal tomou conhecimento da exposição mas não deliberou, uma vez que não está devidamente identificada nem o seu conteúdo é especificado.

Sugestões / Exposições decididas em sede da discussão das Freguesias

N.º de Entrada - CMTV 12804 L.D.2.5 **Data de entrada - CMTV** 11-05-2004 **N.º de Exposição** **826**

Identificação do requerente

Nome Celestino Marques Martins

Localidade Vimeiro

Sugestão / Exposição	Identificação do prédio
Sintese: Pretende-se incluir parte da parcela em área urbana/urbanizável, a fim de permitir a construção de moradia unifamiliar. Para o terreno em questão já foi anteriormente autorizada construção de muro de suporte.	Freguesia: A-dos-Cunhados Denominação: Quinta da Piedade Secção Cadastral: I Artigo N.º: 031

Decisão Final

Deliberação **Não dá provimento** Data da Reunião do Executivo **2004/06/30**

Fundamentação O executivo reconhece que a reclamação tem pertinência, porém, tratando-se de terrenos abrangidos por Reserva Ecológica Nacional e por Zonas Inundáveis, a alteração de classificação não depende deste órgão.

N.º de Entrada - CMTV 12805 L.D.2.5 **Data de entrada - CMTV** 11-05-2004 **N.º de Exposição** **827**

Identificação do requerente

Nome Josué Gomes

Localidade Boavista

Sugestão / Exposição	Identificação do prédio
Sintese: Exposição: "A sul das Amoeiras em Santa Cruz."	Freguesia: Genérica Denominação: Secção Cadastral: Artigo N.º:

Decisão Final

Deliberação **Tomou conhecimento** Data da Reunião do Executivo **2004/07/28**

Fundamentação A Câmara Municipal tomou conhecimento da exposição mas não deliberou, uma vez que o seu conteúdo não é devidamente especificado.

N.º de Entrada - CMTV 12807 L.D.2.5 **Data de entrada - CMTV** 11-05-2004 **N.º de Exposição** **828**

Identificação do requerente

Nome AISO - Associação dos Industriais de Sucata do Oeste

Localidade Casais do Rijo

Sugestão / Exposição	Identificação do prédio
Sintese: Pretende-se incluir em áreas afectas a parque de sucata, as parcelas referênciadas.	Freguesia: Silveira Denominação: Secção Cadastral: H Artigo N.º: 086

Decisão Final

Deliberação **Dá provimento** Data da Reunião do Executivo **2004/07/21**

Fundamentação A pretensão enquadra-se nos objectivos genéricos de ordenamento do Concelho, constantes na proposta de revisão do Plano Director Municipal.

Sugestões / Exposições decididas em sede da discussão das Freguesias

N.º de Entrada - CMTV 12809 L.D.2.5 **Data de entrada - CMTV** 11-05-2004 **N.º de Exposição** **829**

Identificação do requerente

Nome Francisco da Luz Maurício

Localidade Turcifal

Sugestão / Exposição

Sintese Pretende-se incluir em área urbana/urbanizável a parcela.

Identificação do prédio

Freguesia Turcifal

Denominação Mimi

Secção Cadastral T Artigo N.º 005

Decisão Final

Deliberação **Não dá provimento** Data da Reunião do Executivo **2004/07/07**

Fundamentação A pretensão não se enquadra nos objectivos genéricos de ordenamento do Concelho, constantes na proposta de revisão do Plano Director Municipal, na medida em que a reclassificação pretendida prejudica a coerência global do perímetro urbano.

N.º de Entrada - CMTV 12810 L.D.2.5 **Data de entrada - CMTV** 11-05-2004 **N.º de Exposição** **830**

Identificação do requerente

Nome Maria da Luz Martins Gomes

Localidade Mugideira

Sugestão / Exposição

Sintese Pretende-se incluir em área urbana/urbanizável a parcela, a fim de permitir a construção de moradia unifamiliar para descendente.

Identificação do prédio

Freguesia Turcifal

Denominação Vinha da Cova

Secção Cadastral H Artigo N.º 009

Decisão Final

Deliberação **Dá provimento parcial** Data da Reunião do Executivo **2004/07/07**

Fundamentação A pretensão é deferida parcialmente mediante a reconversão de parte da propriedade para área urbana/urbanizável, para construção de moradia unifamiliar, na medida em que se enquadra nos objectivos genéricos de ordenamento do Concelho, constantes na proposta de revisão do Plano Director Municipal.

N.º de Entrada - CMTV 12811 L.D.2.5 **Data de entrada - CMTV** 11-05-2004 **N.º de Exposição** **831**

Identificação do requerente

Nome Francisco da Luz Maurício

Localidade Turcifal

Sugestão / Exposição

Sintese Pretende-se incluir em área urbana/urbanizável a parcela.

Identificação do prédio

Freguesia Turcifal

Denominação Poço

Secção Cadastral U Artigo N.º 081

Decisão Final

Deliberação **Não dá provimento** Data da Reunião do Executivo **2004/07/07**

Fundamentação A pretensão não se enquadra nos objectivos genéricos de ordenamento do Concelho, constantes na proposta de revisão do Plano Director Municipal, na medida em que a parcela se encontra afastada de qualquer perímetro urbano e a sua reclassificação contraria o princípio da contenção da dispersão urbana.

Sugestões / Exposições decididas em sede da discussão das Freguesias

N.º de Entrada - CMTV 12812 L.D.2.5 **Data de entrada - CMTV** 11-05-2004 **N.º de Exposição** **832**

Identificação do requerente

Nome José Miranda

Localidade Póvoa de Penafirme

Sugestão / Exposição	Identificação do prédio
Sintese Pretende-se incluir em área urbana/urbanizável a parcela.	Freguesia A-dos-Cunhados Denominação Pinhal da Bica Secção Cadastral OO Artigo N.º 049

Decisão Final

Deliberação **Não dá provimento** Data da Reunião do Executivo **2004/07/21**

Fundamentação A pretensão não se enquadra nos objectivos genéricos de ordenamento do Concelho, constantes na proposta de revisão do Plano Director Municipal, na medida em que a reclassificação promove o desenvolvimento linear do perímetro urbano, prejudicando a sua coerência global.

N.º de Entrada - CMTV 12814 L.D.2.5 **Data de entrada - CMTV** 11-05-2004 **N.º de Exposição** **833**

Identificação do requerente

Nome Junta de Freguesia da Silveira

Localidade Silveira

Sugestão / Exposição	Identificação do prédio
Sintese Pretende que seja intergrada uma parte a Sul do terreno em área urbana/urbanizável, a fim de conseguir criar contrapartidas e mais valias, que permitam encerrar a exploração de suinícultura existente. Pretende ainda que a Câmara Municipal negocie com o proprietário os terrenos	Freguesia Silveira Denominação Quinta de Alfaiata Secção Cadastral Z Artigo N.º

Decisão Final

Deliberação **Não dá provimento** Data da Reunião do Executivo **2004/07/21**

Fundamentação O executivo reconhece que a reclamação tem pertinência, porém, tratando-se de terrenos abrangidos pela Reserva Agrícola Nacional e Reserva Ecológica Nacional a alteração de classificação não depende deste órgão.

N.º de Entrada - CMTV 12815 L.D.2.5 **Data de entrada - CMTV** 11-05-2004 **N.º de Exposição** **834**

Identificação do requerente

Nome Joaquim dos Santos

Localidade Santa Cruz

Sugestão / Exposição	Identificação do prédio
Sintese Pretende-se retirar a classificação de Reserva Ecológica Nacional na sua parcela, bem como a proposta de classificação de Área Verde.	Freguesia Silveira Denominação Secção Cadastral Artigo N.º

Decisão Final

Deliberação **Não dá provimento** Data da Reunião do Executivo **2004/07/21**

Fundamentação A parcela encontra-se abrangida por Plano Especial de Ordenamento do Território em vigor – Plano de Ordenamento da Orla Costeira (POOC) Alcobaça-Mafra – Resolução de Conselho de Ministros n.º 11 de 2002, publicada no D.R. n.º 14/2002, série I – B, de 17 de Janeiro do mesmo ano, e a alteração de classificação não depende deste órgão. A parcela encontra-se, ainda, abrangida por servidões legais em vigor (Reserva Agrícola Nacional e Reserva Ecológica Nacional).

Sugestões / Exposições decididas em sede da discussão das Freguesias

N.º de Entrada - CMTV 12816 L.D.2.5 **Data de entrada - CMTV** 11-05-2004 **N.º de Exposição** **835**

Identificação do requerente

Nome António da Luz dos Santos

Localidade Santa Cruz

Sugestão / Exposição	Identificação do prédio
Sintese: Pretende incluir a totalidade ou parte em área urbana/urbanizável, pelo facto do terreno pertencer a herdeiros do requerente.	Freguesia: Silveira Denominação: Secção Cadastral: Artigo N.º:

Decisão Final

Deliberação **Não dá provimento** Data da Reunião do Executivo **2004/07/21**

Fundamentação A parcela encontra-se abrangida por Plano Especial de Ordenamento do Território em vigor – Plano de Ordenamento da Orla Costeira (POOC) Alcobaça-Mafra – Resolução de Conselho de Ministros n.º 11 de 2002, publicada no D.R. n.º 14/2002, série I – B, de 17 de Janeiro do mesmo ano, e a alteração de classificação não depende deste órgão. A parcela encontra-se, ainda, abrangida por servidões legais em vigor (Reserva Agrícola Nacional e Reserva Ecológica Nacional), e a sua reclassificação não se

N.º de Entrada - CMTV 12818 L.D.2.5 **Data de entrada - CMTV** 11-05-2004 **N.º de Exposição** **836**

Identificação do requerente

Nome Herdeiros de José Ermitão

Localidade Santa Cruz

Sugestão / Exposição	Identificação do prédio
Sintese: Pretende incluir a totalidade ou parte em área urbana/urbanizável, pelo facto de ficar situado perto de uma operação de Loteamento.	Freguesia: Silveira Denominação: Secção Cadastral: Artigo N.º:

Decisão Final

Deliberação **Não dá provimento** Data da Reunião do Executivo **2004/07/16**

Fundamentação A parcela encontra-se abrangida por Plano Especial de Ordenamento do Território em vigor – Plano de Ordenamento da Orla Costeira (POOC) Alcobaça-Mafra – Resolução de Conselho de Ministros n.º 11 de 2002, publicada no D.R. n.º 14/2002, série I – B, de 17 de Janeiro do mesmo ano, e a alteração de classificação não depende deste órgão. A parcela encontra-se, ainda, abrangida por servidões legais em vigor (Reserva Agrícola Nacional e Reserva Ecológica Nacional), e a sua reclassificação não se

N.º de Entrada - CMTV 12819 L.D.2.5 **Data de entrada - CMTV** 11-05-2004 **N.º de Exposição** **837**

Identificação do requerente

Nome Junta de Freguesia da Silveira

Localidade Silveira

Sugestão / Exposição	Identificação do prédio
Sintese: Pretende-se incluir em área de equipamento existente a totalidade da parcela.	Freguesia: Silveira Denominação: Secção Cadastral: S Artigo N.º:

Decisão Final

Deliberação **Dá provimento** Data da Reunião do Executivo **2004/07/21**

Fundamentação A pretensão enquadra-se nos objectivos genéricos de ordenamento do Concelho, constantes na proposta de revisão do Plano Director Municipal.

Sugestões / Exposições decididas em sede da discussão das Freguesias

N.º de Entrada - CMTV 12820 L.D.2.5 **Data de entrada - CMTV** 11-05-2004 **N.º de Exposição** **838**

Identificação do requerente

Nome Pedro dos Santos

Localidade Santa Cruz

Sugestão / Exposição

Sintese Pretende-se excluir a parcela da Reserva Ecológica Nacional e pretende ainda reclassificação de áreas verdes para urbano/urbanizável.

Identificação do prédio

Freguesia Silveira

Denominação

Secção Cadastral Artigo N.º

Decisão Final

Deliberação **Não dá provimento** Data da Reunião do Executivo **2004/07/21**

Fundamentação A parcela encontra-se abrangida por Plano Especial de Ordenamento do Território em vigor – Plano de Ordenamento da Orla Costeira (POOC) Alcobaça-Mafra – Resolução de Conselho de Ministros n.º 11 de 2002, publicada no D.R. n.º 14/2002, série I – B, de 17 de Janeiro do mesmo ano, e a alteração de classificação não depende deste órgão. A parcela encontra-se, ainda, abrangida por servidões legais em vigor (Reserva Agrícola Nacional e Reserva Ecológica Nacional), e a sua reclassificação não se

N.º de Entrada - CMTV 12821 L.D.2.5 **Data de entrada - CMTV** 11-05-2004 **N.º de Exposição** **839**

Identificação do requerente

Nome Maria Luisa dos Santos Matias

Localidade Monte Redondo

Sugestão / Exposição

Sintese Pretende-se incluir em área urbana/urbanizável a totalidade da parcela.

Identificação do prédio

Freguesia Monte Redondo

Denominação Cerrado

Secção Cadastral E Artigo N.º 023

Decisão Final

Deliberação **Não dá provimento** Data da Reunião do Executivo **2004/07/02**

Fundamentação A parcela encontra-se abrangida por servidões legais em vigor (Reserva Agrícola Nacional), a sua reclassificação não se enquadra nos objectivos genéricos de ordenamento do Concelho, constantes na proposta de revisão do Plano Director Municipal na medida em que contraria o princípio da contenção da dispersão urbana.

N.º de Entrada - CMTV 12822 L.D.2.5 **Data de entrada - CMTV** 11-05-2004 **N.º de Exposição** **840**

Identificação do requerente

Nome Maria Luisa dos Santos Matias

Localidade Monte Redondo

Sugestão / Exposição

Sintese Pretende-se incluir em área urbana/urbanizável a totalidade da parcela.

Identificação do prédio

Freguesia Monte Redondo

Denominação Cerrado

Secção Cadastral E Artigo N.º 025

Decisão Final

Deliberação **Não dá provimento** Data da Reunião do Executivo **2004/07/02**

Fundamentação A parcela encontra-se abrangida por servidões legais em vigor (Reserva Agrícola Nacional), a sua reclassificação não se enquadra nos objectivos genéricos de ordenamento do Concelho, constantes na proposta de revisão do Plano Director Municipal na medida em que contraria o princípio da contenção da dispersão urbana.

Sugestões / Exposições decididas em sede da discussão das Freguesias

N.º de Entrada - CMTV 12825 L.D.2.5 **Data de entrada - CMTV** 11-05-2004 **N.º de Exposição** **841**

Identificação do requerente

Nome Maria Luisa dos Santos Matias

Localidade Monte Redondo

Sugestão / Exposição

Sintese Pretende-se incluir em área urbana/urbanizável a totalidade da parcela.

Identificação do prédio

Freguesia Monte Redondo

Denominação Cerrado

Secção Cadastral E Artigo N.º 026

Decisão Final

Deliberação **Não dá provimento** Data da Reunião do Executivo **2004/07/02**

Fundamentação A parcela encontra-se abrangida por servidões legais em vigor (Reserva Agrícola Nacional), a sua reclassificação não se enquadra nos objectivos genéricos de ordenamento do Concelho, constantes na proposta de revisão do Plano Director Municipal na medida em que contraria o princípio da contenção da dispersão urbana.

N.º de Entrada - CMTV 12829 L.D.2.5 **Data de entrada - CMTV** 11-05-2004 **N.º de Exposição** **842**

Identificação do requerente

Nome Maria Luisa dos Santos Matias

Localidade Monte Redondo

Sugestão / Exposição

Sintese Pretende-se incluir em área urbana/urbanizável a totalidade da parcela.

Identificação do prédio

Freguesia Monte Redondo

Denominação Cerrado

Secção Cadastral E Artigo N.º 024

Decisão Final

Deliberação **Não dá provimento** Data da Reunião do Executivo **2004/07/02**

Fundamentação A parcela encontra-se abrangida por servidões legais em vigor (Reserva Agrícola Nacional), a sua reclassificação não se enquadra nos objectivos genéricos de ordenamento do Concelho, constantes na proposta de revisão do Plano Director Municipal na medida em que contraria o princípio da contenção da dispersão urbana.

N.º de Entrada - CMTV 12833 L.D.2.5 **Data de entrada - CMTV** 11-05-2004 **N.º de Exposição** **843**

Identificação do requerente

Nome Maria do Nascimento Gomes Ferreira Daniel

Localidade A-dos-Cunhados

Sugestão / Exposição

Sintese Pretende-se incluir em área urbana/urbanizável a parcela, a fim de permitir a construção de moradias unifamiliares para descendentes.

Identificação do prédio

Freguesia A-dos-Cunhados

Denominação Vale da Borra

Secção Cadastral C Artigo N.º 005

Decisão Final

Deliberação **Não dá provimento** Data da Reunião do Executivo **2004/07/21**

Fundamentação A pretensão não se enquadra nos objectivos genéricos de ordenamento do Concelho, constantes na proposta de revisão do Plano Director Municipal, na medida em que a reclassificação pretendida contraria o princípio da contenção da dispersão urbana.

Sugestões / Exposições decididas em sede da discussão das Freguesias

N.º de Entrada - CMTV 12834 L.D.2.5 **Data de entrada - CMTV** 11-05-2004 **N.º de Exposição** **844**

Identificação do requerente

Nome Cesar Lino Lopes

Localidade Agualva - Cacém

Sugestão / Exposição

Sintese Pretende-se incluir em área urbana/urbanizável a totalidade da parcela.

Identificação do prédio

Freguesia Maxial

Denominação Casais de Valmoinho

Secção Cadastral I Artigo N.º 119

Decisão Final

Deliberação **Não dá provimento** Data da Reunião do Executivo **2004/06/30**

Fundamentação A pretensão não se enquadra nos objectivos genéricos de ordenamento do Concelho, constantes na proposta de revisão do Plano Director Municipal, na medida em que a parcela se encontra afastada de qualquer perímetro urbano e a sua reclassificação contraria o princípio da contenção da dispersão urbana.

N.º de Entrada - CMTV 12835 L.D.2.5 **Data de entrada - CMTV** 11-05-2004 **N.º de Exposição** **845**

Identificação do requerente

Nome Alfredo de Jesus Leal Henriques

Localidade Casal da Pôpa

Sugestão / Exposição

Sintese Pretende-se incluir em áre urbana/urbanizável parte da parcela ocupada pelo barracão a fim de procedar à sua reconversão para habitação.

Identificação do prédio

Freguesia A-dos-Cunhados

Denominação Casal das Portelas

Secção Cadastral J Artigo N.º 051

Decisão Final

Deliberação **Dá provimento** Data da Reunião do Executivo **2004/06/30**

Fundamentação A pretensão enquadra-se nos objectivos genéricos de ordenamento do Concelho, constantes na proposta de revisão do Plano Director Municipal.

N.º de Entrada - CMTV 12837 L.D.2.5 **Data de entrada - CMTV** 11-05-2004 **N.º de Exposição** **846**

Identificação do requerente

Nome Luis Paulo dos Santos

Localidade Santa Cruz

Sugestão / Exposição

Sintese Pretende-se retirar a classificação de Reserva Ecológica Nacional na sua parcela e pretende ainda reclassificação de áreas verdes para urbano/urbanizável.

Identificação do prédio

Freguesia Silveira

Denominação

Secção Cadastral Artigo N.º

Decisão Final

Deliberação **Tomou conhecimento** Data da Reunião do Executivo **2004/07/21**

Fundamentação A Câmara Municipal tomou conhecimento mas não deliberou, uma vez que a sugestão foi considerada inválida por falta de elementos de identificação e de anexos que permitam a localização das parcelas.

Sugestões / Exposições decididas em sede da discussão das Freguesias

N.º de Entrada - CMTV 12838 L.D.2.5 **Data de entrada - CMTV** 11-05-2004 **N.º de Exposição** **847**

Identificação do requerente

Nome Maria Odete Gomes Ferreira Abreu

Localidade A-dos-Cunhados

Sugestão / Exposição

Sintese Pretende-se incluir em área urbana/urbanizável o logradouro da habitação existente.

Identificação do prédio

Freguesia A-dos-Cunhados

Denominação Vale da Borra

Secção Cadastral C Artigo N.º 005

Decisão Final

Deliberação **Não dá provimento** Data da Reunião do Executivo **2004/07/21**

Fundamentação A pretensão não se enquadra nos objectivos genéricos de ordenamento do Concelho, constantes na proposta de revisão do Plano Director Municipal, na medida em que a reclassificação pretendida contraria o princípio da contenção da dispersão urbana.

N.º de Entrada - CMTV 12839 L.D.2.5 **Data de entrada - CMTV** 11-05-2004 **N.º de Exposição** **848**

Identificação do requerente

Nome Maria Fernanda Ferreira

Localidade Casais Vale da Borra

Sugestão / Exposição

Sintese Pretende-se incluir em área urbana/urbanizável a parcela, a fim de permitir a construção de moradias unifamiliares para descendentes.

Identificação do prédio

Freguesia A-dos-Cunhados

Denominação Vale da Borra

Secção Cadastral C Artigo N.º 005

Decisão Final

Deliberação **Não dá provimento** Data da Reunião do Executivo **2004/07/21**

Fundamentação A pretensão não se enquadra nos objectivos genéricos de ordenamento do Concelho, constantes na proposta de revisão do Plano Director Municipal, na medida em que a reclassificação pretendida contraria o princípio da contenção da dispersão urbana.

N.º de Entrada - CMTV 12840 L.D.2.5 **Data de entrada - CMTV** 11-05-2004 **N.º de Exposição** **849**

Identificação do requerente

Nome Luis Filipe Barbosa Aniceto

Localidade Sarge

Sugestão / Exposição

Sintese Pretende reclassificar para área de expansão urbana a parte da parcela classificada como área florestal.

Identificação do prédio

Freguesia São Pedro e Santiago

Denominação Pinhal do Leal

Secção Cadastral G4 Artigo N.º 008

Decisão Final

Deliberação **Não dá provimento** Data da Reunião do Executivo **2004/07/28**

Fundamentação A parcela encontra-se parcialmente abrangida por servidões legais em vigor (Reserva Ecológica Nacional), e a sua reclassificação não se enquadra nos objectivos genéricos de ordenamento do Concelho, constantes na proposta de revisão do Plano Director Municipal na medida em que contraria o princípio da contenção da dispersão urbana.

Sugestões / Exposições decididas em sede da discussão das Freguesias

N.º de Entrada - CMTV 12841 L.D.2.5 **Data de entrada - CMTV** 11-05-2004 **N.º de Exposição** **850**

Identificação do requerente

Nome João de Deus Abreu

Localidade Santa Cruz

Sugestão / Exposição	Identificação do prédio
Sintese: Pretende-se retirar a classificação de Reserva Ecológica Nacional na sua parcela e pretende ainda reclassificação de áreas verdes para urbano/urbanizável.	Freguesia Silveira Denominação Secção Cadastral Artigo N.º

Decisão Final

Deliberação **Tomou conhecimento** Data da Reunião do Executivo **2004/07/21**

Fundamentação A Câmara Municipal tomou conhecimento mas não deliberou, uma vez que a sugestão foi considerada inválida por falta de elementos de identificação e de anexos que permitam a localização das parcelas.

N.º de Entrada - CMTV 12842 L.D.2.5 **Data de entrada - CMTV** 11-05-2004 **N.º de Exposição** **851**

Identificação do requerente

Nome Helena de Jesus Santos

Localidade Santa Cruz

Sugestão / Exposição	Identificação do prédio
Sintese: Pretende-se retirar a classificação de Reserva Ecológica Nacional na sua parcela e pretende ainda reclassificação de áreas verdes para urbano/urbanizável.	Freguesia Silveira Denominação Secção Cadastral Artigo N.º

Decisão Final

Deliberação **Tomou conhecimento** Data da Reunião do Executivo **2004/07/16**

Fundamentação A Câmara Municipal tomou conhecimento mas não deliberou, uma vez que a sugestão foi considerada inválida por falta de elementos de identificação e de anexos que permitam a localização das parcelas.

N.º de Entrada - CMTV 12843 L.D.2.5 **Data de entrada - CMTV** 11-05-2004 **N.º de Exposição** **852**

Identificação do requerente

Nome Rui Miguel Abreu Maurício

Localidade Curvel

Sugestão / Exposição	Identificação do prédio
Sintese: Pretende-se incluir em área urbana/urbanizável parte da parcela, a fim de permitir a construção de moradia unifamiliar para o próprio.	Freguesia Carvoeira Denominação Mendonça Secção Cadastral B Artigo N.º 084

Decisão Final

Deliberação **Não dá provimento** Data da Reunião do Executivo **2004/07/02**

Fundamentação A parcela encontra-se abrangida por servidões legais em vigor (Reserva Agrícola Nacional), e a sua reclassificação não se enquadra nos objectivos genéricos de ordenamento do Concelho, constantes na proposta de revisão do Plano Director Municipal na medida em que contraria o princípio da contenção da dispersão urbana.

Sugestões / Exposições decididas em sede da discussão das Freguesias

N.º de Entrada - CMTV 12847 L.D.2.5 **Data de entrada - CMTV** 11-05-2004 **N.º de Exposição** **853**

Identificação do requerente

Nome Francisco Basilio

Localidade Casal dos Feros

Sugestão / Exposição

Sintese Pretende-se incluir em área urbana/urbanizável parte da parcela, a fim de permitir a construção de moradia unifamiliar para descendente.

Identificação do prédio

Freguesia A-dos-Cunhados

Denominação Terra da Vieira

Secção Cadastral NN Artigo N.º 076

Decisão Final

Deliberação **Não dá provimento** Data da Reunião do Executivo **2004/07/21**

Fundamentação A pretensão não se enquadra nos objectivos genéricos de ordenamento do Concelho, constantes na proposta de revisão do Plano Director Municipal, na medida em que a parcela já dispõe de área urbana/urbanizável, e a ampliação desta classificação contraria a possibilidade de criação de equipamentos necessários à preservação do meio ambiente e à melhoria da qualidade de vida das populações.

N.º de Entrada - CMTV 12849 L.D.2.5 **Data de entrada - CMTV** 11-05-2004 **N.º de Exposição** **854**

Identificação do requerente

Nome Sérgio Carreira Cunha

Localidade Olival de Basto

Sugestão / Exposição

Sintese Pretende-se incluir em área urbana/urbanizável a totalidade ou parte da parcela.

Identificação do prédio

Freguesia Silveira

Denominação Gafanhos

Secção Cadastral D Artigo N.º 026

Decisão Final

Deliberação **Não dá provimento** Data da Reunião do Executivo **2004/07/21**

Fundamentação A parcela encontra-se abrangida por servidões legais em vigor (Reserva Agrícola Nacional), e a sua reclassificação não se enquadra nos objectivos genéricos de ordenamento do Concelho, constantes na proposta de revisão do Plano Director Municipal na medida em que contraria o princípio da ocupação equilibrada do território, através da consolidação dos aglomerados urbanos e da preservação da respectiva identidade.

N.º de Entrada - CMTV 12852 L.D.2.5 **Data de entrada - CMTV** 11-05-2004 **N.º de Exposição** **855**

Identificação do requerente

Nome Maria do Carmo Clímaco Pereira Monteiro d'Oliveira

Localidade Lisboa

Sugestão / Exposição

Sintese Pretende-se incluir em área urbana/urbanizável a parcela, a fim de permitir a construção de moradias unifamiliares para descendentes.

Identificação do prédio

Freguesia Matacães

Denominação Porto Melhorado

Secção Cadastral M Artigo N.º 007

Decisão Final

Deliberação **Não dá provimento** Data da Reunião do Executivo **2004/07/02**

Fundamentação A parcela encontra-se abrangida por servidões legais em vigor (Reserva Agrícola Nacional), e a sua reclassificação não se enquadra nos objectivos genéricos de ordenamento do Concelho, constantes na proposta de revisão do Plano Director Municipal na medida em que contraria o princípio da contenção da dispersão urbana.

Sugestões / Exposições decididas em sede da discussão das Freguesias

N.º de Entrada - CMTV 12853 L.D.2.5 **Data de entrada - CMTV** 11-05-2004 **N.º de Exposição** **856**

Identificação do requerente

Nome Vitor Abel de Albuquerque da Silva Matos

Localidade Lisboa

Sugestão / Exposição

Sintese Pretende-se incluir em área urbana/urbanizável parte da parcela, a fim de permitir abranger as construções existentes.

Identificação do prédio

Freguesia Carvoeira

Denominação Chafariz

Secção Cadastral G Artigo N.º 060

Decisão Final

Deliberação **Dá provimento** Data da Reunião do Executivo **2004/07/02**

Fundamentação A pretensão enquadra-se nos objectivos genéricos de ordenamento do Concelho, constantes na proposta de revisão do Plano Director Municipal.

N.º de Entrada - CMTV 12855 L.D.2.5 **Data de entrada - CMTV** 11-05-2004 **N.º de Exposição** **857**

Identificação do requerente

Nome Maria Lucília Santos Cunha Moreira de Matos

Localidade Lisboa

Sugestão / Exposição

Sintese Pretende-se incluir em área urbana/urbanizável a totalidade da parcela ou, em alternativa, que se mantenha a classificação do PDM de 1995.

Identificação do prédio

Freguesia Monte Redondo

Denominação Azinhaga

Secção Cadastral C Artigo N.º 021

Decisão Final

Deliberação **Não dá provimento** Data da Reunião do Executivo **2004/07/02**

Fundamentação O executivo reconhece que a reclamação tem pertinência, porém, tratando-se de terrenos abrangidos por Reserva Agrícola Nacional, a alteração de classificação não depende deste órgão.

N.º de Entrada - CMTV 12858 L.D.2.5 **Data de entrada - CMTV** 11-05-2004 **N.º de Exposição** **858**

Identificação do requerente

Nome Mário Júlio Ferreira Pereira

Localidade Matos Velhos

Sugestão / Exposição

Sintese Pretende-se incluir em área urbana/urbanizável a totalidade da parcela.

Identificação do prédio

Freguesia São Pedro e Santiago

Denominação Casal dos Matos Velhos

Secção Cadastral X Artigo N.º 056

Decisão Final

Deliberação **Não dá provimento** Data da Reunião do Executivo **2004/07/28**

Fundamentação A parcela encontra-se parcialmente abrangida por servidões legais em vigor (Reserva Ecológica Nacional), e a sua reclassificação não se enquadra nos objectivos genéricos de ordenamento do Concelho, constantes na proposta de revisão do Plano Director Municipal na medida em que contraria o princípio da contenção da dispersão urbana.

Sugestões / Exposições decididas em sede da discussão das Freguesias

N.º de Entrada - CMTV 12860 L.D.2.5 **Data de entrada - CMTV** 11-05-2004 **N.º de Exposição** **859**

Identificação do requerente

Nome João Miguel Franco Martins

Localidade Casal dos Matos Velhos

Sugestão / Exposição

Sintese Pretende-se incluir em área urbana/urbanizável a totalidade da parcela.

Identificação do prédio

Freguesia São Pedro e Santiago

Denominação Matos Velhos

Secção Cadastral X Artigo N.º 019

Decisão Final

Deliberação **Não dá provimento** Data da Reunião do Executivo **2004/07/28**

Fundamentação A pretensão não se enquadra nos objectivos genéricos de ordenamento do Concelho, constantes na proposta de revisão do Plano Director Municipal, na medida em que a reclassificação pretendida prejudica a coerência global da área urbana.

N.º de Entrada - CMTV 12868 L.D.2.5 **Data de entrada - CMTV** 11-05-2004 **N.º de Exposição** **860**

Identificação do requerente

Nome Junta de Freguesia de Dois Portos

Localidade Dois Portos

Sugestão / Exposição

Sintese Pretende-se reclassificar a área destinada ao cemitério para área de equipamento.

Identificação do prédio

Freguesia Dois Portos

Denominação

Secção Cadastral R Artigo N.º 016

Decisão Final

Deliberação **Dá provimento** Data da Reunião do Executivo **2004/07/07**

Fundamentação A pretensão enquadra-se nos objectivos genéricos de ordenamento do Concelho, constantes na proposta de revisão do Plano Director Municipal.

N.º de Entrada - CMTV 12869 L.D.2.5 **Data de entrada - CMTV** 11-05-2004 **N.º de Exposição** **861**

Identificação do requerente

Nome Junta de Freguesia de Dois Portos

Localidade Dois Portos

Sugestão / Exposição

Sintese Pretende-se reclassificar a parcela para área de equipamento, tendo em conta que corresponde ao campo de futebol de Furadouro.

Identificação do prédio

Freguesia Dois Portos

Denominação

Secção Cadastral R Artigo N.º

Decisão Final

Deliberação **Dá provimento** Data da Reunião do Executivo **2004/07/07**

Fundamentação A pretensão enquadra-se nos objectivos genéricos de ordenamento do Concelho, constantes na proposta de revisão do Plano Director Municipal.

Sugestões / Exposições decididas em sede da discussão das Freguesias

N.º de Entrada - CMTV 12895 L.D.2.5 **Data de entrada - CMTV** 11-05-2004 **N.º de Exposição** **862**

Identificação do requerente

Nome Henrique Nobre Rasquete

Localidade Casalinhos de Alfaiata

Sugestão / Exposição

Sintese Pretende-se incluir em área urbana/urbanizável a totalidade parcela, tendo em conta que esta possui caderneta predial urbana.

Identificação do prédio

Freguesia Silveira

Denominação

Secção Cadastral U Artigo N.º

Decisão Final

Deliberação **Não dá provimento** Data da Reunião do Executivo **2004/07/21**

Fundamentação A parcela encontra-se abrangida por servidões legais em vigor (Reserva Ecológica Nacional), e a sua reclassificação não se enquadra nos objectivos genéricos de ordenamento do Concelho, constantes na proposta de revisão do Plano Director Municipal na medida em que a parcela se encontra afastada de qualquer perímetro urbano e a sua reclassificação contraria o princípio da contenção da dispersão urbana.

N.º de Entrada - CMTV 12896 L.D.2.5 **Data de entrada - CMTV** 11-05-2004 **N.º de Exposição** **863**

Identificação do requerente

Nome Henrique Nobre Rasquete

Localidade Casalinhos de Alfaiata

Sugestão / Exposição

Sintese Pretende-se incluir em área urbana/urbanizável a totalidade da parcela.

Identificação do prédio

Freguesia Silveira

Denominação Vinha da Forro

Secção Cadastral K Artigo N.º 124

Decisão Final

Deliberação **Não dá provimento** Data da Reunião do Executivo **2004/07/21**

Fundamentação A pretensão não se enquadra nos objectivos genéricos de ordenamento do Concelho, constantes na proposta de revisão do Plano Director Municipal, na medida em que a parcela já dispõe de área urbana/urbanizável, e a ampliação desta classificação prejudica a coerência global do perímetro urbano.

N.º de Entrada - CMTV 12897 L.D.2.5 **Data de entrada - CMTV** 11-05-2004 **N.º de Exposição** **864**

Identificação do requerente

Nome Ana Lúcia Ferreira Bargado

Localidade Casalinhos de Alfaiata

Sugestão / Exposição

Sintese Pretende-se incluir em área urbana/urbanizável a parcela, a fim de permitir o destaque da construção existente.

Identificação do prédio

Freguesia A-dos-Cunhados

Denominação Pinheiro Manso

Secção Cadastral V Artigo N.º 043

Decisão Final

Deliberação **Não dá provimento** Data da Reunião do Executivo **2004/07/21**

Fundamentação A parcela encontra-se abrangida por servidões legais em vigor (Reserva Agrícola Nacional) e já dispõe de área urbana, que abrange as construções existentes, pelo que a pretensão não se enquadra nos objectivos genéricos de ordenamento do Concelho, constantes na proposta de revisão do Plano Director Municipal.

Sugestões / Exposições decididas em sede da discussão das Freguesias

N.º de Entrada - CMTV 12904 L.D.2.5 **Data de entrada - CMTV** 11-05-2004 **N.º de Exposição** **865**

Identificação do requerente

Nome Judite da Silva Reis Patrício

Localidade Serra da Vila

Sugestão / Exposição

Sintese Pretende-se ampliar a área urbanizável disponível.

Identificação do prédio

Freguesia Turcifal

Denominação Casal Casanho

Secção Cadastral B Artigo N.º 011

Decisão Final

Deliberação **Não dá provimento** Data da Reunião do Executivo **2004/07/07**

Fundamentação A pretensão não se enquadra nos objectivos genéricos de ordenamento do Concelho, constantes na proposta de revisão do Plano Director Municipal, na medida em que a parcela já dispõe de área urbana/urbanizável, e a ampliação desta classificação contraria o princípio da concentração da dispersão urbana.

N.º de Entrada - CMTV 12909 L.D.2.5 **Data de entrada - CMTV** 11-05-2004 **N.º de Exposição** **866**

Identificação do requerente

Nome José Francisco Silvestre Henriques

Localidade Patameira

Sugestão / Exposição

Sintese Pretende-se incluir em área urbana/urbanizável parte da parcela, abrangendo as construções existentes.

Identificação do prédio

Freguesia Dois Portos

Denominação Quinta do Marques de Valada

Secção Cadastral MM Artigo N.º 061

Decisão Final

Deliberação **Dá provimento parcial** Data da Reunião do Executivo **2004/07/07**

Fundamentação A pretensão é deferida parcialmente mediante a reconversão de parte da propriedade para área urbana/urbanizável, abrangendo as construções existentes, na medida em que se enquadra nos objectivos genéricos de ordenamento do Concelho, constantes na proposta de revisão do Plano Director Municipal.

N.º de Entrada - CMTV 12911 L.D.2.5 **Data de entrada - CMTV** 11-05-2004 **N.º de Exposição** **868**

Identificação do requerente

Nome Maria da Ascenção Santos Valente Ramos

Localidade Fonte Grada

Sugestão / Exposição

Sintese Pretende um pequeno ajustamento ao perímetro urbano, de forma a obter mais área urbanizável.

Identificação do prédio

Freguesia Ponte do Rol

Denominação

Secção Cadastral C Artigo N.º 005

Decisão Final

Deliberação **Não dá provimento** Data da Reunião do Executivo **2004/07/14**

Fundamentação A parcela encontra-se abrangida por servidões legais em vigor (Reserva Ecológica Nacional), e a sua reclassificação não se enquadra nos objectivos genéricos de ordenamento do Concelho, constantes na proposta de revisão do Plano Director Municipal, na medida em que a parcela já dispõe de área urbana e a sua ampliação prejudica a coerência global do perímetro urbano.

Sugestões / Exposições decididas em sede da discussão das Freguesias

N.º de Entrada - CMTV 12913 L.D.2.5 **Data de entrada - CMTV** 11-05-2004 **N.º de Exposição** **870**

Identificação do requerente

Nome Boaventura Firmo Franco

Localidade Casal Monte Guilhão

Sugestão / Exposição	Identificação do prédio
Sintese: Pretende-se incluir em área urbana/urbanizável, ou em área de edificação dispersa a parcela, a fim de permitir a ampliação da actividade.	Freguesia: Silveira Denominação: Secção Cadastral: U Artigo N.º: 139

Decisão Final

Deliberação **Não dá provimento** Data da Reunião do Executivo **2004/07/21**

Fundamentação A parcela encontra-se abrangida por servidões legais em vigor (parcialmente Reserva Agrícola Nacional e Reserva Ecológica Nacional), e a sua reclassificação não se enquadra nos objectivos genéricos de ordenamento do Concelho, constantes na proposta de revisão do Plano Director Municipal na medida em que contraria o princípio da contenção da dispersão urbana.

N.º de Entrada - CMTV 12916 L.D.2.5 **Data de entrada - CMTV** 11-05-2004 **N.º de Exposição** **871**

Identificação do requerente

Nome João Luis Filipe Vitorino

Localidade Abrunheira

Sugestão / Exposição	Identificação do prédio
Sintese: Pretende-se incluir em área urbana/urbanizável a totalidade da parcela.	Freguesia: Maxial Denominação: Mata Secção Cadastral: DD Artigo N.º: 115

Decisão Final

Deliberação **Não dá provimento** Data da Reunião do Executivo **2004/06/30**

Fundamentação A parcela encontra-se abrangida por servidões legais em vigor (Reserva Agrícola Nacional), e a sua reclassificação não se enquadra nos objectivos genéricos de ordenamento do Concelho, constantes na proposta de revisão do Plano Director Municipal na medida em que contraria o princípio da contenção da dispersão urbana.

N.º de Entrada - CMTV 12920 L.D.2.5 **Data de entrada - CMTV** 11-05-2004 **N.º de Exposição** **872**

Identificação do requerente

Nome Francisco Ricardo Alves dos Santos Silva

Localidade Torres Vedras

Sugestão / Exposição	Identificação do prédio
Sintese: Pretende-se incluir em área urbana/urbanizável parte da parcela, a fim de permitir a construção de habitação.	Freguesia: Santa Maria e São Miguel Denominação: Varzea das Adulas Secção Cadastral: D Artigo N.º: 055

Decisão Final

Deliberação **Não dá provimento** Data da Reunião do Executivo **2004/07/16**

Fundamentação A parcela encontra-se abrangida por servidões legais em vigor (Reserva Agrícola Nacional, Reserva Ecológica Nacional e Zonas Inundáveis), e a sua reclassificação não se enquadra nos objectivos genéricos de ordenamento do Concelho, constantes na proposta de revisão do Plano Director Municipal na medida em que contraria o princípio da contenção da dispersão urbana.

Sugestões / Exposições decididas em sede da discussão das Freguesias

N.º de Entrada - CMTV 12921 L.D.2.5 **Data de entrada - CMTV** 11-05-2004 **N.º de Exposição** **873**

Identificação do requerente

Nome Maria Luiza da Cruz de Sá Guimarães do Monte

Localidade Miraflores

Sugestão / Exposição	Identificação do prédio
Sintese: Pretende-se incluir em área urbana/urbanizável a parcela, a fim de desenvolver operação de loteamento.	Freguesia A-dos-Cunhados Denominação Vigia Secção Cadastral MM Artigo N.º 001

Decisão Final

Deliberação **Não dá provimento** Data da Reunião do Executivo **2004/07/21**

Fundamentação A parcela encontra-se abrangida por Plano Especial de Ordenamento do Território em vigor – Plano de Ordenamento da Orla Costeira (POOC) Alcobaça-Mafra – Resolução de Conselho de Ministros n.º 11 de 2002, publicada no D.R. n.º 14/2002, série I – B, de 17 de Janeiro do mesmo ano, e a alteração de classificação não depende deste órgão.

N.º de Entrada - CMTV 12922 L.D.2.5 **Data de entrada - CMTV** 11-05-2004 **N.º de Exposição** **874**

Identificação do requerente

Nome José Ferreira Diogo

Localidade Monte Redondo

Sugestão / Exposição	Identificação do prédio
Sintese: Pretende-se incluir em área urbana/urbanizável a totalidade da parcela, a fim de permitir a construção de moradia unifamiliar para descendente.	Freguesia Monte Redondo Denominação Matuça Secção Cadastral D Artigo N.º 006

Decisão Final

Deliberação **Não dá provimento** Data da Reunião do Executivo **2004/07/02**

Fundamentação A parcela encontra-se abrangida por servidões legais em vigor (Reserva Agrícola Nacional), a sua reclassificação não se enquadra nos objectivos genéricos de ordenamento do Concelho, constantes na proposta de revisão do Plano Director Municipal na medida em que contraria o princípio da contenção da dispersão urbana.

N.º de Entrada - CMTV 12927 L.D.2.5 **Data de entrada - CMTV** 11-05-2004 **N.º de Exposição** **875**

Identificação do requerente

Nome Rui Cesar Saldanha Miranda Roque

Localidade Casalinhos de Alfaiata

Sugestão / Exposição	Identificação do prédio
Sintese: Pretende-se incluir em área urbana/urbanizável a parcela, a fim de permitir a construção de moradia unifamiliar para o próprio.	Freguesia Silveira Denominação Terra de Traz Secção Cadastral V Artigo N.º 058

Decisão Final

Deliberação **Não dá provimento** Data da Reunião do Executivo **2004/07/21**

Fundamentação A pretensão não se enquadra nos objectivos genéricos de ordenamento do Concelho, constantes na proposta de revisão do Plano Director Municipal, na medida em que a reclassificação pretendida prejudica a coerência global do perímetro urbano e a ocupação equilibrada do território, através da consolidação dos aglomerados urbanos e da preservação da respectiva identidade.

Sugestões / Exposições decididas em sede da discussão das Freguesias

N.º de Entrada - CMTV 12931 L.D.2.5 **Data de entrada - CMTV** 11-05-2004 **N.º de Exposição** **876**

Identificação do requerente

Nome António José dos Reis Leal

Localidade Abrunheira

Sugestão / Exposição

Sintese Pretende-se incluir em área urbana/urbanizável a totalidade da parcela.

Identificação do prédio

Freguesia Ramalhal

Denominação Tapada

Secção Cadastral V Artigo N.º 026

Decisão Final

Deliberação **Não dá provimento** Data da Reunião do Executivo **2004/07/14**

Fundamentação A parcela encontra-se abrangida por servidões legais em vigor (Reserva Agrícola Nacional e Reserva Ecológica Nacional), e a sua reclassificação não se enquadra nos objectivos genéricos de ordenamento do Concelho, constantes na proposta de revisão do Plano Director Municipal na medida em que contraria o princípio da contenção da dispersão urbana.

N.º de Entrada - CMTV 12933 L.D.2.5 **Data de entrada - CMTV** 11-05-2004 **N.º de Exposição** **877**

Identificação do requerente

Nome António José dos Reis Leal

Localidade Abrunheira

Sugestão / Exposição

Sintese Pretende-se incluir em área urbana/urbanizável a totalidade da parcela.

Identificação do prédio

Freguesia Maxial

Denominação Rabiça

Secção Cadastral DD Artigo N.º 027

Decisão Final

Deliberação **Não dá provimento** Data da Reunião do Executivo **2004/06/30**

Fundamentação A pretensão não se enquadra nos objectivos genéricos de ordenamento do Concelho, constantes na proposta de revisão do Plano Director Municipal, na medida em que a parcela se encontra afastada de qualquer perímetro urbano e a sua reclassificação contraria o princípio da contenção da dispersão urbana.

N.º de Entrada - CMTV 12942 L.D.2.5 **Data de entrada - CMTV** 11-05-2004 **N.º de Exposição** **878**

Identificação do requerente

Nome Humberto dos Santos Policarpo

Localidade Fernandinho

Sugestão / Exposição

Sintese Pretende-se incluir em área urbana/urbanizável a totalidade da parcela, a fim de construir habitação própria.

Identificação do prédio

Freguesia Freiria

Denominação Santa Cruz

Secção Cadastral P Artigo N.º 062

Decisão Final

Deliberação **Não dá provimento** Data da Reunião do Executivo **2004/07/09**

Fundamentação A parcela encontra-se abrangida por servidões legais em vigor (Reserva Ecológica Nacional), e a sua reclassificação não se enquadra nos objectivos genéricos de ordenamento do Concelho, constantes na proposta de revisão do Plano Director Municipal na medida em que contraria o princípio da contenção da dispersão urbana.

Sugestões / Exposições decididas em sede da discussão das Freguesias

N.º de Entrada - CMTV 12945 L.D.2.5 **Data de entrada - CMTV** 11-05-2004 **N.º de Exposição** **879**

Identificação do requerente

Nome Sabino Silvestre dos Ramos Alves

Localidade São Pedro da Cadeira

Sugestão / Exposição

Sintese Pretende-se incluir em área urbana/urbanizável a totalidade da parcela.

Identificação do prédio

Freguesia São Pedro da Cadeira

Denominação

Secção Cadastral T Artigo N.º 056

Decisão Final

Deliberação **Dá provimento parcial** Data da Reunião do Executivo **2004/07/14**

Fundamentação A pretensão é deferida parcialmente mediante a reconversão de parte da propriedade para área urbana/urbanizável, na medida em que se enquadra nos objectivos genéricos de ordenamento do Concelho, constantes na proposta de revisão do Plano Director Municipal.

N.º de Entrada - CMTV 12943 L.D.2.5 **Data de entrada - CMTV** 11-05-2004 **N.º de Exposição** **880**

Identificação do requerente

Nome Luciano José dos Anjos

Localidade Torres Vedras

Sugestão / Exposição

Sintese Pretende-se incluir em área urbana/urbanizável a totalidade da parcela, a fim de ficar correctamente marcada a operação de loteamento (Lt 03/88) e na restante parcela promover nova proposta de loteamento.

Identificação do prédio

Freguesia Silveira

Denominação Terra do Pinhal

Secção Cadastral O Artigo N.º 002

Decisão Final

Deliberação **Não dá provimento** Data da Reunião do Executivo **2004/07/21**

Fundamentação A parcela encontra-se abrangida por servidões legais em vigor (Reserva Agrícola Nacional), e a sua reclassificação não se enquadra nos objectivos genéricos de ordenamento do Concelho, constantes na proposta de revisão do Plano Director Municipal, na medida em que a parcela já dispõe de área urbanizável e a sua ampliação prejudica a coerência global do perímetro urbano. Parte da restante parcela encontra-se abrangida por Plano Especial de Ordenamento do Território em vigor – Plano de

N.º de Entrada - CMTV 12946 L.D.2.5 **Data de entrada - CMTV** 11-05-2004 **N.º de Exposição** **881**

Identificação do requerente

Nome Sabino Silvestre dos Ramos Alves

Localidade São Pedro da Cadeira

Sugestão / Exposição

Sintese a) Pretende-se rectificação da área urbana disponível, de acordo com o PDM 95; b) Pretende-se rectificar para área urbana as ruínas do Casal existente.

Identificação do prédio

Freguesia São Pedro da Cadeira

Denominação Casal das Gentias do Meio

Secção Cadastral E Artigo N.º

Decisão Final

Deliberação **Dá provimento parcial** Data da Reunião do Executivo **2004/07/14**

Fundamentação a) A pretensão enquadra-se nos objectivos genéricos de ordenamento do Concelho, constantes na proposta de revisão do Plano Director Municipal; b) A pretensão não se enquadra nos objectivos genéricos de ordenamento do Concelho, constantes na proposta de revisão do Plano Director Municipal, na medida em que a parcela se encontra afastada de qualquer perímetro urbano e a sua reclassificação contraria o princípio da contenção da dispersão urbana.

Sugestões / Exposições decididas em sede da discussão das Freguesias

N.º de Entrada - CMTV 12948 L.D.2.5 **Data de entrada - CMTV** 11-05-2004 **N.º de Exposição** **882**

Identificação do requerente

Nome Sabino Silvestre dos Ramos Alves

Localidade São Pedro da Cadeira

Sugestão / Exposição	Identificação do prédio
Sintese: Pretende-se incluir em área urbana/urbanizável a totalidade da parcela.	Freguesia: São Pedro da Cadeira Denominação: Casal dos Coxos Secção Cadastral: Q Artigo N.º: 021

Decisão Final

Deliberação **Não dá provimento** Data da Reunião do Executivo **2004/07/14**

Fundamentação O executivo reconhece que a reclamação tem pertinência, porém, tratando-se de terrenos abrangidos por Reserva Agrícola Nacional e Reserva Ecológica Nacional, a alteração de classificação não depende deste órgão.

N.º de Entrada - CMTV 12969 L.D.2.5 **Data de entrada - CMTV** 11-05-2004 **N.º de Exposição** **883**

Identificação do requerente

Nome José Augusto Carneiro Peixoto

Localidade Santa Cruz

Sugestão / Exposição	Identificação do prédio
Sintese: Pretende incluir parte da parcela em área urbanizável tendo presentes diversos antecedentes expostos na exposição.	Freguesia: São Pedro e Santiago Denominação: Secção Cadastral: DD Artigo N.º: 067

Decisão Final

Deliberação **Dá provimento parcial** Data da Reunião do Executivo **2004/07/28**

Fundamentação A pretensão é deferida parcialmente mediante a reclassificação de uma parte da parcela, para construção de moradias unifamiliares, a Poente da via proposta no PP Sul/Poente/Várzea, em elaboração, na medida em que se enquadra nos objectivos genéricos de ordenamento do Concelho, constantes na proposta de revisão do Plano Director Municipal.

N.º de Entrada - CMTV 12981 L.D.2.5 **Data de entrada - CMTV** 11-05-2004 **N.º de Exposição** **884**

Identificação do requerente

Nome Maria de Jesus dos Santos Miranda André

Localidade Casal dos Feros

Sugestão / Exposição	Identificação do prédio
Sintese: Pretende-se incluir em área urbana/urbanizável a totalidade da parcela.	Freguesia: A-dos-Cunhados Denominação: Horta da Fonte Secção Cadastral: NN Artigo N.º: 006

Decisão Final

Deliberação **Não dá provimento** Data da Reunião do Executivo **2004/07/23**

Fundamentação A pretensão não se enquadra nos objectivos genéricos de ordenamento do Concelho, constantes na proposta de revisão do Plano Director Municipal, na medida em que a parcela já dispõe de área urbana/urbanizável, e a ampliação desta classificação contraria a possibilidade de criação de equipamentos necessários à preservação do meio ambiente e à melhoria da qualidade de vida das populações.

Sugestões / Exposições decididas em sede da discussão das Freguesias

N.º de Entrada - CMTV 12982 L.D.2.5 **Data de entrada - CMTV** 11-05-2004 **N.º de Exposição** **885**

Identificação do requerente

Nome Ruy de Sousa de Moura Guedes

Localidade Torres Vedras

Sugestão / Exposição

Sintese Pretende incluir em área urbana/urbanizável as parcelas, face aos antecedentes.

Identificação do prédio

Freguesia Dois Portos

Denominação Campos da Serra e Casal da Ser

Secção Cadastral P Artigo N.º 051

Decisão Final

Deliberação **Dá provimento** Data da Reunião do Executivo **2004/07/07**

Fundamentação O executivo dá provimento à pretensão, de acordo com as deliberações tomadas anteriormente, relativamente ao parecer e nos termos da versão da proposta do plano entregue em Junho de 2003.

N.º de Entrada - CMTV 12983 L.D.2.5 **Data de entrada - CMTV** 11-05-2004 **N.º de Exposição** **886**

Identificação do requerente

Nome Alzira Rosa Nunes Martins Mendes Rosa

Localidade Casal dos Feros

Sugestão / Exposição

Sintese Pretende-se manter a classificação do PDM de 1995

Identificação do prédio

Freguesia A-dos-Cunhados

Denominação Alto do Moinho

Secção Cadastral OO Artigo N.º 054

Decisão Final

Deliberação **Não dá provimento** Data da Reunião do Executivo **2004/07/23**

Fundamentação A pretensão não se enquadra nos objectivos genéricos de ordenamento do Concelho, constantes na proposta de revisão do Plano Director Municipal, na medida em que a parcela já dispõe de área urbana/urbanizável, e a ampliação desta classificação contraria o princípio da contenção da dispersão urbana.

N.º de Entrada - CMTV 12986 L.D.2.5 **Data de entrada - CMTV** 11-05-2004 **N.º de Exposição** **887**

Identificação do requerente

Nome Herdeiros de Maria Margarida David da Cunha Santos Loureiro

Localidade Lisboa

Sugestão / Exposição

Sintese Pretende: que seja feita a correcção do traçado da linha de água dentro da sua parcela; que seja corrigido o traçado do arruamento que faz a ligação da rotunda já existente com a Av. Marginal de modo a que passe tanto quanto possível junto ao limite da propriedade; que seja anulada a ligação

Identificação do prédio

Freguesia Silveira

Denominação Cabeço do Barro

Secção Cadastral A Artigo N.º 071

Decisão Final

Deliberação **Não dá provimento** Data da Reunião do Executivo **2004/07/21**

Fundamentação O executivo reconhece que a reclamação tem pertinência, porém, tratando-se de terrenos abrangidos por Plano Especial de Ordenamento do Território em vigor – Plano de Ordenamento da Orla Costeira (POOC) Alcobaça-Mafra – Resolução de Conselho de Ministros n.º 11 de 2002, publicada no D.R. n.º 14/2002, série I – B, de 17 de Janeiro do mesmo ano, a alteração de classificação não depende deste órgão.

Sugestões / Exposições decididas em sede da discussão das Freguesias

N.º de Entrada - CMTV 12998 L.D.2.5 **Data de entrada - CMTV** 12-05-2004 **N.º de Exposição** **888**

Identificação do requerente

Nome Nelson Neves Ferreira Silva

Localidade Torres Vedras

Sugestão / Exposição

Sintese Pretende-se incluir em área urbana/urbanizável a totalidade da parcela.

Identificação do prédio

Freguesia Silveira

Denominação Casal Mineiro

Secção Cadastral M Artigo N.º 032

Decisão Final

Deliberação **Não dá provimento** Data da Reunião do Executivo **2004/07/21**

Fundamentação A pretensão não se enquadra nos objectivos genéricos de ordenamento do Concelho, constantes na proposta de revisão do Plano Director Municipal, na medida em que a parcela já dispõe de área urbana/urbanizável, e a ampliação desta classificação contraria o princípio da contenção da dispersão urbana.

N.º de Entrada - CMTV 12999 L.D.2.5 **Data de entrada - CMTV** 12-05-2004 **N.º de Exposição** **889**

Identificação do requerente

Nome Maria Rosa Crisóstomo Vieira

Localidade A-dos-Cunhados

Sugestão / Exposição

Sintese Pretende-se manter a classificação do PDM de 1995, a fim de permitir a construção de moradias unifamiliares para descendentes.

Identificação do prédio

Freguesia A-dos-Cunhados

Denominação Terra do Filipe

Secção Cadastral JJ Artigo N.º 071

Decisão Final

Deliberação **Dá provimento parcial** Data da Reunião do Executivo **2004/07/23**

Fundamentação A pretensão é deferida parcialmente mediante a reconversão de parte da propriedade para área urbana/urbanizável, na medida em que se enquadra nos objectivos genéricos de ordenamento do Concelho, constantes na proposta de revisão do Plano Director Municipal.

N.º de Entrada - CMTV 13000 L.D.2.5 **Data de entrada - CMTV** 12-05-2004 **N.º de Exposição** **890**

Identificação do requerente

Nome Armando Alves

Localidade Bordinheira

Sugestão / Exposição

Sintese Pretende-se incluir em área urbana/urbanizável a parcela, a fim de permitir a construção de moradia unifamiliar para descendente.

Identificação do prédio

Freguesia Ventosa

Denominação Sítio

Secção Cadastral H Artigo N.º 024

Decisão Final

Deliberação **Não dá provimento** Data da Reunião do Executivo **2004/07/09**

Fundamentação A parcela encontra-se abrangida por servidões legais em vigor (Reserva Agrícola Nacional e Reserva Ecológica Nacional), e a sua reclassificação não se enquadra nos objectivos genéricos de ordenamento do Concelho, constantes na proposta de revisão do Plano Director Municipal na medida em que prejudica a coerência global do perímetro urbano.

Sugestões / Exposições decididas em sede da discussão das Freguesias

N.º de Entrada - CMTV 13001 L.D.2.5 **Data de entrada - CMTV** 12-05-2004 **N.º de Exposição** **891**

Identificação do requerente

Nome Valentim Policarpo Firmino

Localidade Chãos

Sugestão / Exposição

Sintese Pretende-se incluir em área urbana/urbanizável a totalidade da parcela, a fim de construir habitação própria.

Identificação do prédio

Freguesia Freiria

Denominação Vale da Parda

Secção Cadastral D Artigo N.º 077

Decisão Final

Deliberação **Dá provimento parcial** Data da Reunião do Executivo **2004/07/09**

Fundamentação A pretensão é deferida parcialmente mediante a reconversão de parte da propriedade para área urbana/urbanizável, para construção de moradia unifamiliar, na medida em que se enquadra nos objectivos genéricos de ordenamento do Concelho, constantes na proposta de revisão do Plano Director Municipal.

N.º de Entrada - CMTV 13002 L.D.2.5 **Data de entrada - CMTV** 12-05-2004 **N.º de Exposição** **892**

Identificação do requerente

Nome João Roque dos Santos

Localidade Torres Vedras

Sugestão / Exposição

Sintese Pretende-se incluir em área urbana/urbanizável a totalidade da parcela.

Identificação do prédio

Freguesia Santa Maria e São Miguel

Denominação Casais da Torre

Secção Cadastral E Artigo N.º 052

Decisão Final

Deliberação **Dá provimento** Data da Reunião do Executivo **2004/07/16**

Fundamentação A pretensão enquadra-se nos objectivos genéricos de ordenamento do Concelho, constantes na proposta de revisão do Plano Director Municipal e dos critérios de ponderação da Discussão Pública.

N.º de Entrada - CMTV 13003 L.D.2.5 **Data de entrada - CMTV** 12-05-2004 **N.º de Exposição** **893**

Identificação do requerente

Nome Celestino & Rosalina Lda.

Localidade Torres Vedras

Sugestão / Exposição

Sintese Pretende a inclusão da totalidade da parcela em área urbana e não em urbana e urbanizável.

Identificação do prédio

Freguesia Santa Maria e São Miguel

Denominação Vinha do chafariz - Serra da Vila

Secção Cadastral J Artigo N.º 018

Decisão Final

Deliberação **Não dá provimento** Data da Reunião do Executivo **2004/07/16**

Fundamentação A pretensão não se enquadra nos objectivos genéricos de ordenamento do Concelho, constantes na proposta de revisão do Plano Director Municipal, na medida em que a reclassificação pretendida prejudica a coerência global do perímetro urbano.

Sugestões / Exposições decididas em sede da discussão das Freguesias

N.º de Entrada - CMTV 13004 L.D.2.5 **Data de entrada - CMTV** 12-05-2004 **N.º de Exposição** **894**

Identificação do requerente

Nome Mário Guerra Pinheiro Saraiva Junqueiro

Localidade Torres Vedras

Sugestão / Exposição

Sintese Pretende que sejam mantidas as áreas urbanizáveis de Abrunheira e que não sejam substituidas por áreas industriais.

Identificação do prédio

Freguesia Ramalhal

Denominação Rua das Gingeiras

Secção Cadastral U Artigo N.º 153

Decisão Final

Deliberação **Tomou conhecimento** Data da Reunião do Executivo **2004/07/14**

Fundamentação A Câmara Municipal tomou conhecimento mas não deliberou, uma vez que a proposta de plano já contempla a pretensão do requerente.

N.º de Entrada - CMTV 13005 L.D.2.5 **Data de entrada - CMTV** 12-05-2004 **N.º de Exposição** **895**

Identificação do requerente

Nome António João Bexiga Palma

Localidade Cruz Quebrada - Dafundo

Sugestão / Exposição

Sintese Pretende a exclusão da linha de água assinalada na carta cartográfica por estar indevidamente assinalada.

Identificação do prédio

Freguesia Maxial

Denominação Pimenta

Secção Cadastral N Artigo N.º 139

Decisão Final

Deliberação **Dá provimento** Data da Reunião do Executivo **2004/07/02**

Fundamentação A pretensão enquadra-se nos objectivos genéricos de ordenamento do Concelho, constantes na proposta de revisão do Plano Director Municipal.

N.º de Entrada - CMTV 13006 L.D.2.5 **Data de entrada - CMTV** 12-05-2004 **N.º de Exposição** **896**

Identificação do requerente

Nome Lucas Constantino

Localidade São Mamede da Ventosa

Sugestão / Exposição

Sintese Pretende-se incluir em área urbana/urbanizável parte da parcela.

Identificação do prédio

Freguesia São Pedro da Cadeira

Denominação Carrasco e Granja

Secção Cadastral CC Artigo N.º 019

Decisão Final

Deliberação **Não dá provimento** Data da Reunião do Executivo **2004/07/14**

Fundamentação A pretensão não se enquadra nos objectivos genéricos de ordenamento do Concelho, constantes na proposta de revisão do Plano Director Municipal, na medida em que a reclassificação promove o desenvolvimento linear do perímetro urbano, prejudicando a sua coerência global.

Sugestões / Exposições decididas em sede da discussão das Freguesias

N.º de Entrada - CMTV 13007 L.D.2.5 **Data de entrada - CMTV** 12-05-2004 **N.º de Exposição** **897**

Identificação do requerente

Nome Laudelina da Silva Rodrigues Faria

Localidade Sobral de Monte Agraço

Sugestão / Exposição

Sintese Pretende-se incluir em área urbana/urbanizável a parcela.

Identificação do prédio

Freguesia Dois Portos

Denominação Vinha da Porta

Secção Cadastral W Artigo N.º 042

Decisão Final

Deliberação **Não dá provimento** Data da Reunião do Executivo **2004/07/07**

Fundamentação A pretensão não se enquadra nos objectivos genéricos de ordenamento do Concelho, constantes na proposta de revisão do Plano Director Municipal, na medida em que a reclassificação promove o desenvolvimento linear do perímetro urbano, prejudicando a sua coerência global.

N.º de Entrada - CMTV 13008 L.D.2.5 **Data de entrada - CMTV** 12-05-2004 **N.º de Exposição** **898**

Identificação do requerente

Nome António Maria Pedreira Vilela

Localidade Turcifal

Sugestão / Exposição

Sintese Pretende-se incluir em área urbana/urbanizável a totalidade da parcela.

Identificação do prédio

Freguesia São Pedro e Santiago

Denominação Arenes

Secção Cadastral G4 Artigo N.º 037

Decisão Final

Deliberação **Não dá provimento** Data da Reunião do Executivo **2004/07/28**

Fundamentação A pretensão não se enquadra nos objectivos genéricos de ordenamento do Concelho, constantes na proposta de revisão do Plano Director Municipal, na medida em que a reclassificação pretendida prejudica a coerência global do perímetro urbano.

N.º de Entrada - CMTV 13009 L.D.2.5 **Data de entrada - CMTV** 12-05-2004 **N.º de Exposição** **899**

Identificação do requerente

Nome Marina João Gomes Paulino Oliveira

Localidade Torres Vedras

Sugestão / Exposição

Sintese Pretende-se incluir em área urbana/urbanizável parte da parcela, a fim de permitir a construção de habitação própria.

Identificação do prédio

Freguesia Santa Maria e São Miguel

Denominação Repelão

Secção Cadastral H Artigo N.º 018

Decisão Final

Deliberação **Não dá provimento** Data da Reunião do Executivo **2004/07/16**

Fundamentação A parcela encontra-se abrangida por servidões legais em vigor (Reserva Agrícola Nacional e Reserva Ecológica Nacional), e a sua reclassificação não se enquadra nos objectivos genéricos de ordenamento do Concelho, constantes na proposta de revisão do Plano Director Municipal na medida em que contraria o princípio da contenção da dispersão urbana.

Sugestões / Exposições decididas em sede da discussão das Freguesias

N.º de Entrada - CMTV 13010 L.D.2.5 **Data de entrada - CMTV** 12-05-2004 **N.º de Exposição** **900**

Identificação do requerente

Nome Herdeiros de Joaquim Gigante

Localidade Boavista

Sugestão / Exposição	Identificação do prédio
Sintese: Pretende-se incluir em área urbana/urbanizável a parcela, que se situa a Sul do Casal das Amoeiras.	Freguesia: Silveira Denominação: Alto da Vela Secção Cadastral: Artigo N.º

Decisão Final

Deliberação **Não dá provimento** Data da Reunião do Executivo **2004/07/21**

Fundamentação A parcela encontra-se abrangida por servidões legais em vigor (Reserva Agrícola Nacional e Reserva Ecológica nacional - parte), e por Plano Especial de Ordenamento do Território em vigor – Plano de Ordenamento da Orla Costeira (POOC) Alcobaça-Mafra – Resolução de Conselho de Ministros n.º 11 de 2002, publicada no D.R. n.º 14/2002, série I – B, de 17 de Janeiro do mesmo ano. A sua reclassificação não se enquadra nos objectivos genéricos de ordenamento do Concelho, constantes na proposta de revisão

N.º de Entrada - CMTV 13011 L.D.2.5 **Data de entrada - CMTV** 12-05-2004 **N.º de Exposição** **901**

Identificação do requerente

Nome João Gigante

Localidade Boavista

Sugestão / Exposição	Identificação do prédio
Sintese: Pretende-se incluir em área urbana/urbanizável a parcela, que se situa a Sul do Casal das Amoeiras.	Freguesia: Silveira Denominação: Alto da Vela Secção Cadastral: Artigo N.º

Decisão Final

Deliberação **Não dá provimento** Data da Reunião do Executivo **2004/07/21**

Fundamentação A parcela encontra-se abrangida por servidões legais em vigor (Reserva Agrícola Nacional e Reserva Ecológica nacional - parte), e por Plano Especial de Ordenamento do Território em vigor – Plano de Ordenamento da Orla Costeira (POOC) Alcobaça-Mafra – Resolução de Conselho de Ministros n.º 11 de 2002, publicada no D.R. n.º 14/2002, série I – B, de 17 de Janeiro do mesmo ano. A sua reclassificação não se enquadra nos objectivos genéricos de ordenamento do Concelho, constantes na proposta de revisão

N.º de Entrada - CMTV 13012 L.D.2.5 **Data de entrada - CMTV** 12-05-2004 **N.º de Exposição** **902**

Identificação do requerente

Nome Armando Gigante

Localidade Boavista

Sugestão / Exposição	Identificação do prédio
Sintese: Pretende-se incluir em área urbana/urbanizável a parcela, que se situa a Sul do Casal das Amoeiras.	Freguesia: Silveira Denominação: Alto da Vela Secção Cadastral: Artigo N.º

Decisão Final

Deliberação **Não dá provimento** Data da Reunião do Executivo **2004/07/21**

Fundamentação A parcela encontra-se abrangida por servidões legais em vigor (Reserva Agrícola Nacional e Reserva Ecológica nacional - parte), e por Plano Especial de Ordenamento do Território em vigor – Plano de Ordenamento da Orla Costeira (POOC) Alcobaça-Mafra – Resolução de Conselho de Ministros n.º 11 de 2002, publicada no D.R. n.º 14/2002, série I – B, de 17 de Janeiro do mesmo ano. A sua reclassificação não se enquadra nos objectivos genéricos de ordenamento do Concelho, constantes na proposta de revisão

Sugestões / Exposições decididas em sede da discussão das Freguesias

N.º de Entrada - CMTV 13013 L.D.2.5 **Data de entrada - CMTV** 12-05-2004 **N.º de Exposição** **903**

Identificação do requerente

Nome António Gregório Freitas Ganchas

Localidade Outeiro da Cabeça

Sugestão / Exposição

Sintese Pretende-se incluir em área urbana/urbanizável a parcela, a fim de permitir a construção de moradia unifamiliar para descendente.

Identificação do prédio

Freguesia Maxial

Denominação Vale de Cruzes

Secção Cadastral F Artigo N.º 004

Decisão Final

Deliberação **Não dá provimento** Data da Reunião do Executivo **2004/06/30**

Fundamentação A parcela encontra-se abrangida por servidões legais em vigor (Reserva Agrícola Nacional e Reserva Ecológica Nacional), e a sua reclassificação não se enquadra nos objectivos genéricos de ordenamento do Concelho, constantes na proposta de revisão do Plano Director Municipal na medida em que contraria o princípio da contenção da dispersão urbana.

N.º de Entrada - CMTV 13014 L.D.2.5 **Data de entrada - CMTV** 12-05-2004 **N.º de Exposição** **904**

Identificação do requerente

Nome Dionisia Rosa da Silva

Localidade Freiria

Sugestão / Exposição

Sintese Pretende-se incluir em área urbana/urbanizável a parcela, a fim de permitir a construção de moradia unifamiliar.

Identificação do prédio

Freguesia Freiria

Denominação Portela da Cruz

Secção Cadastral K Artigo N.º 022

Decisão Final

Deliberação **Não dá provimento** Data da Reunião do Executivo **2004/07/09**

Fundamentação A pretensão não se enquadra nos objectivos genéricos de ordenamento do Concelho, constantes na proposta de revisão do Plano Director Municipal, na medida em que a reclassificação pretendida prejudica a coerência global do perímetro urbano.

N.º de Entrada - CMTV 13015 L.D.2.5 **Data de entrada - CMTV** 12-05-2004 **N.º de Exposição** **905**

Identificação do requerente

Nome Joaquim Pedro Santos Portela

Localidade Casal do Repelão

Sugestão / Exposição

Sintese Pretende-se incluir em área urbana/urbanizável a totalidade das parcelas.

Identificação do prédio

Freguesia São Pedro e Santiago

Denominação Mata Escura

Secção Cadastral DD Artigo N.º 045

Decisão Final

Deliberação **Não dá provimento** Data da Reunião do Executivo **2004/07/16**

Fundamentação A pretensão não se enquadra nos objectivos genéricos de ordenamento do Concelho, constantes na proposta de revisão do Plano Director Municipal, na medida em que a parcela se encontra afastada de qualquer perímetro urbano e a sua reclassificação contraria o princípio da contenção da dispersão urbana.

Sugestões / Exposições decididas em sede da discussão das Freguesias

N.º de Entrada - CMTV 13016 L.D.2.5 **Data de entrada - CMTV** 12-05-2004 **N.º de Exposição** **906**

Identificação do requerente

Nome Elisabete Maria Barbosa Lopes Aniceto

Localidade Torres Vedras

Sugestão / Exposição

Sintese Pretende-se incluir em área urbana/urbanizável a totalidade da parcela.

Identificação do prédio

Freguesia São Pedro e Santiago

Denominação Pinhal Leal

Secção Cadastral G4 Artigo N.º 008

Decisão Final

Deliberação **Não dá provimento** Data da Reunião do Executivo **2004/07/28**

Fundamentação A parcela encontra-se parcialmente abrangida por servidões legais em vigor (Reserva Ecológica Nacional), e a sua reclassificação não se enquadra nos objectivos genéricos de ordenamento do Concelho, constantes na proposta de revisão do Plano Director Municipal, na medida em que a parcela dispõe de área de equipamento proposto e a sua reclassificação contraria o principio da criação de equipamento necessários à melhoria da qualidade de vida das populações.

N.º de Entrada - CMTV 13017 L.D.2.5 **Data de entrada - CMTV** 12-05-2004 **N.º de Exposição** **907**

Identificação do requerente

Nome Elisabete Maria Barbosa Lopes Aniceto

Localidade Torres Vedras

Sugestão / Exposição

Sintese Pretende-se incluir em área industrial a totalidade da parcela.

Identificação do prédio

Freguesia Ramalhal

Denominação Vale Gambelas

Secção Cadastral S Artigo N.º 083

Decisão Final

Deliberação **Não dá provimento** Data da Reunião do Executivo **2004/07/14**

Fundamentação A pretensão não se enquadra nos objectivos genéricos de ordenamento do Concelho, constantes na proposta de revisão do Plano Director Municipal, na medida em que a parcela se encontra afastada de qualquer perímetro urbano e a sua reclassificação contraria o princípio da contenção da dispersão industrial.

N.º de Entrada - CMTV 13018 L.D.2.5 **Data de entrada - CMTV** 12-05-2004 **N.º de Exposição** **908**

Identificação do requerente

Nome António Caetano

Localidade Bombardeira

Sugestão / Exposição

Sintese Pretende-se incluir em área urbana/urbanizável a parcela, a fim de permitir a construção de moradias unifamiliares para descendentes.

Identificação do prédio

Freguesia A-dos-Cunhados

Denominação Taberninha

Secção Cadastral TT Artigo N.º 068

Decisão Final

Deliberação **Não dá provimento** Data da Reunião do Executivo **2004/07/21**

Fundamentação A pretensão não se enquadra nos objectivos genéricos de ordenamento do Concelho, constantes na proposta de revisão do Plano Director Municipal, na medida em que a reclassificação pretendida prejudica a coerência global do perímetro urbano.

Sugestões / Exposições decididas em sede da discussão das Freguesias

N.º de Entrada - CMTV 13019 L.D.2.5 **Data de entrada - CMTV** 12-05-2004 **N.º de Exposição** **909**

Identificação do requerente

Nome Benedita Paula Luis Tavares

Localidade Encarnação

Sugestão / Exposição

Sintese Pretende-se incluir em área urbana/urbanizável parte da parcela, a fim de permitir a construção de moradia unifamiliar para descendente.

Identificação do prédio

Freguesia Ventosa

Denominação Terra da Calçada

Secção Cadastral K Artigo N.º 041

Decisão Final

Deliberação **Não dá provimento** Data da Reunião do Executivo **2004/07/09**

Fundamentação A parcela encontra-se abrangida por servidões legais em vigor (Reserva Agrícola Nacional), e a sua reclassificação não se enquadra nos objectivos genéricos de ordenamento do Concelho, constantes na proposta de revisão do Plano Director Municipal na medida em que contraria o princípio da contenção da dispersão urbana e compromete uma ocupação equilibrada do território, através da consolidação dos aglomerados urbanos e da preservação da respectiva identidade.

N.º de Entrada - CMTV 13020 L.D.2.5 **Data de entrada - CMTV** 12-05-2004 **N.º de Exposição** **910**

Identificação do requerente

Nome António João Santos Silva

Localidade A-dos-Cunhados

Sugestão / Exposição

Sintese Pretende-se incluir em área urbana/urbanizável a parcela.

Identificação do prédio

Freguesia A-dos-Cunhados

Denominação Poço Grande

Secção Cadastral FF Artigo N.º 046

Decisão Final

Deliberação **Não dá provimento** Data da Reunião do Executivo **2004/07/21**

Fundamentação A pretensão não se enquadra nos objectivos genéricos de ordenamento do Concelho, constantes na proposta de revisão do Plano Director Municipal, na medida em que a reclassificação promove o desenvolvimento linear do perímetro urbano, prejudicando a sua coerência global.

N.º de Entrada - CMTV 13021 L.D.2.5 **Data de entrada - CMTV** 12-05-2004 **N.º de Exposição** **911**

Identificação do requerente

Nome Manuel Ferreira Batista

Localidade Torres Vedras

Sugestão / Exposição

Sintese Pretende-se incluir em área urbana/urbanizável parte da parcela, a fim de permitir a construção de moradia unifamiliar para o próprio, bem como a construção de um armazém.

Identificação do prédio

Freguesia São Pedro e Santiago

Denominação Águas Alvas

Secção Cadastral X Artigo N.º 006

Decisão Final

Deliberação **Dá provimento parcial** Data da Reunião do Executivo **2004/07/28**

Fundamentação A pretensão é deferida parcialmente mediante a reconversão de parte da propriedade para área urbana/urbanizável, na medida em que se enquadra nos objectivos genéricos de ordenamento do Concelho, constantes na proposta de revisão do Plano Director Municipal.

Sugestões / Exposições decididas em sede da discussão das Freguesias

N.º de Entrada - CMTV 13022 L.D.2.5 **Data de entrada - CMTV** 12-05-2004 **N.º de Exposição** **912**

Identificação do requerente

Nome José António da Fonseca

Localidade Idanha - Belas

Sugestão / Exposição

Sintese Pretende-se incluir em área urbana/urbanizável a parcela, abrangendo as construções existentes.

Identificação do prédio

Freguesia Ventosa

Denominação Alto da Cotovia

Secção Cadastral Y Artigo N.º 062

Decisão Final

Deliberação **Não dá provimento** Data da Reunião do Executivo **2004/07/09**

Fundamentação A parcela encontra-se abrangida por servidões legais em vigor (Reserva Ecológica Nacional), e a sua reclassificação não se enquadra nos objectivos genéricos de ordenamento do Concelho, constantes na proposta de revisão do Plano Director Municipal na medida em que prejudica a coerência global do perímetro urbano.

N.º de Entrada - CMTV 13023 L.D.2.5 **Data de entrada - CMTV** 12-05-2004 **N.º de Exposição** **913**

Identificação do requerente

Nome João Leitão

Localidade Torres Vedras

Sugestão / Exposição

Sintese Pretende-se incluir em área urbana/urbanizável a totalidade parcela, tendo em conta que esta possui caderneta predial urbana.

Identificação do prédio

Freguesia São Pedro e Santiago

Denominação

Secção Cadastral O Artigo N.º

Decisão Final

Deliberação **Não dá provimento** Data da Reunião do Executivo **2004/07/16**

Fundamentação A pretensão não se enquadra nos objectivos genéricos de ordenamento do Concelho, constantes na proposta de revisão do Plano Director Municipal, na medida em que a parcela se encontra afastada de qualquer perímetro urbano e a sua reclassificação contraria o princípio da contenção da dispersão urbana.

N.º de Entrada - CMTV 13024 L.D.2.5 **Data de entrada - CMTV** 12-05-2004 **N.º de Exposição** **914**

Identificação do requerente

Nome Ludovina Maria Bernardes Damião Portela

Localidade Casal do Repelão

Sugestão / Exposição

Sintese Pretende-se a ampliação da área de edificação dispersa, a fim de permitir a construção de moradia unifamiliar.

Identificação do prédio

Freguesia Santa Maria e São Miguel

Denominação Vinho do Poço

Secção Cadastral H Artigo N.º 002

Decisão Final

Deliberação **Não dá provimento** Data da Reunião do Executivo **2004/07/16**

Fundamentação A pretensão não se enquadra nos objectivos genéricos de ordenamento do Concelho, constantes na proposta de revisão do Plano Director Municipal, na medida em que a parcela já dispõe de área de edificação dispersa, e a reclassificação desta para área urbana/urbanizável prejudica o princípio do não desenvolvimento linear dos aglomerados urbanos.

Sugestões / Exposições decididas em sede da discussão das Freguesias

N.º de Entrada - CMTV 13025 L.D.2.5 **Data de entrada - CMTV** 12-05-2004 **N.º de Exposição** **915**

Identificação do requerente

Nome Pedro Jorge Nunes Gonçalves

Localidade Filha Boa

Sugestão / Exposição

Sintese Pretende-se incluir em área urbana/urbanizável a totalidade da parcela.

Identificação do prédio

Freguesia Carvoeira

Denominação Pia

Secção Cadastral K Artigo N.º 067

Decisão Final

Deliberação **Não dá provimento** Data da Reunião do Executivo **2004/07/02**

Fundamentação A parcela encontra-se abrangida por servidões legais em vigor (Reserva Agrícola Nacional), e a sua reclassificação não se enquadra nos objectivos genéricos de ordenamento do Concelho, constantes na proposta de revisão do Plano Director Municipal na medida em que contraria o princípio da contenção da dispersão urbana.

N.º de Entrada - CMTV 13026 L.D.2.5 **Data de entrada - CMTV** 12-05-2004 **N.º de Exposição** **916**

Identificação do requerente

Nome Rui José Perreira Cunha

Localidade Casal da Carrasquinha

Sugestão / Exposição

Sintese Pretende-se incluir em área urbana/urbanizável parte da parcela, tendo em conta que existe projecto de moradia aprovado para o local.

Identificação do prédio

Freguesia A-dos-Cunhados

Denominação Vale da Pedro de Oiro

Secção Cadastral YY Artigo N.º

Decisão Final

Deliberação **Não dá provimento** Data da Reunião do Executivo **2004/07/21**

Fundamentação A pretensão não se enquadra nos objectivos genéricos de ordenamento do Concelho, constantes na proposta de revisão do Plano Director Municipal, na medida em que a reclassificação pretendida prejudica a coerência global do perímetro urbano.

N.º de Entrada - CMTV 13027 L.D.2.5 **Data de entrada - CMTV** 12-05-2004 **N.º de Exposição** **917**

Identificação do requerente

Nome João António Domingos Esteves

Localidade Barro

Sugestão / Exposição

Sintese Pretende incluir em área urbana parte da parcela.

Identificação do prédio

Freguesia São Pedro e Santiago

Denominação Arrepiado

Secção Cadastral OO Artigo N.º 007

Decisão Final

Deliberação **Não dá provimento** Data da Reunião do Executivo **2004/07/28**

Fundamentação A parcela encontra-se abrangida por servidões legais em vigor (Reserva Agrícola Nacional), e a sua reclassificação não se enquadra nos objectivos genéricos de ordenamento do Concelho, constantes na proposta de revisão do Plano Director Municipal na medida em que contraria o princípio da contenção da dispersão urbana.

Sugestões / Exposições decididas em sede da discussão das Freguesias

N.º de Entrada - CMTV 13028 L.D.2.5 **Data de entrada - CMTV** 12-05-2004 **N.º de Exposição** **918**

Identificação do requerente

Nome Ludovina Maria Bernardes Damião Portela

Localidade Casal do Repelão

Sugestão / Exposição

Sintese Pretende-se incluir em área urbana/urbanizável a totalidade da parcela, a fim de permitir a construção de habitação.

Identificação do prédio

Freguesia Santa Maria e São Miguel

Denominação Moinho do Forte

Secção Cadastral L1 Artigo N.º 150

Decisão Final

Deliberação **Não dá provimento** Data da Reunião do Executivo **2004/07/16**

Fundamentação A pretensão não se enquadra nos objectivos genéricos de ordenamento do Concelho, constantes na proposta de revisão do Plano Director Municipal, na medida em que a parcela se encontra inserida em Espaço Natural pelo que a sua reclassificação prejudica a protecção do meio ambiente e a salvaguarda do património paisagístico, histórico e cultural, bem como contraria o princípio do não desenvolvimento linear dos perímetros urbanos.

N.º de Entrada - CMTV 13031 L.D.2.5 **Data de entrada - CMTV** 12-05-2004 **N.º de Exposição** **919**

Identificação do requerente

Nome Maria Conceição Ribeiro Craveiro

Localidade Fernandinho

Sugestão / Exposição

Sintese Pretende que no processo de revisão a parcela venha a ser integrada em perímetro urbano ou em área de edificação dispersa, a fim de poder vir a edificar duas moradias para descendentes.

Identificação do prédio

Freguesia Freiria

Denominação Mariola

Secção Cadastral G Artigo N.º 024

Decisão Final

Deliberação **Dá provimento parcial** Data da Reunião do Executivo **2004/07/09**

Fundamentação A pretensão é deferida parcialmente mediante a reconversão para área de edificação dispersa, a fim de poder vir a construir uma maradia unifamiliar, na medida em que se enquadra nos objectivos genéricos de ordenamento do Concelho, constantes na proposta de revisão do Plano Director Municipal.

N.º de Entrada - CMTV 13035 L.D.2.5 **Data de entrada - CMTV** 12-05-2004 **N.º de Exposição** **920**

Identificação do requerente

Nome Manuel Oliveira Ferreira

Localidade Runa

Sugestão / Exposição

Sintese Pretende-se incluir em área urbana/urbanizável parte da parcela, a fim de permitir a construção de moradia unifamiliar para descendente.

Identificação do prédio

Freguesia Runa

Denominação Casal do Pinheiro

Secção Cadastral C Artigo N.º 027

Decisão Final

Deliberação **Não dá provimento** Data da Reunião do Executivo **2004/07/02**

Fundamentação A parcela encontra-se abrangida por servidões legais em vigor (Reserva Agrícola Nacional, Reserva Ecológica Nacional e Zonas Inundáveis), e a sua reclassificação não se enquadra nos objectivos genéricos de ordenamento do Concelho, constantes na proposta de revisão do Plano Director Municipal na medida em que contraria o princípio da coerência global do perímetro urbano.

Sugestões / Exposições decididas em sede da discussão das Freguesias

N.º de Entrada - CMTV 13036 L.D.2.5 **Data de entrada - CMTV** 12-05-2004 **N.º de Exposição** **921**

Identificação do requerente

Nome Fernanda Maria Henriques Ferreira Inácio

Localidade Torres Vedras

Sugestão / Exposição

Sintese Pretende-se incluir em área urbana/urbanizável a parcela.

Identificação do prédio

Freguesia São Pedro e Santiago

Denominação Casal do Rolo

Secção Cadastral V Artigo N.º 024

Decisão Final

Deliberação **Não dá provimento** Data da Reunião do Executivo **2004/07/16**

Fundamentação A parcela encontra-se parcialmente abrangida por servidões legais em vigor (Reserva Agrícola Nacional e Reserva Ecológica Nacional), já dispõe de área de edificação dispersa e a sua reclassificação não se enquadra nos objectivos genéricos de ordenamento do Concelho, constantes na proposta de revisão do Plano Director Municipal na medida em que contraria o princípio do não desenvolvimento linear dos perímetros urbanos.

N.º de Entrada - CMTV 13037 L.D.2.5 **Data de entrada - CMTV** 12-05-2004 **N.º de Exposição** **922**

Identificação do requerente

Nome Paula Cristina Valente Gomes Sigoque - A/c Sr.João Gomes

Localidade Limites de Paul

Sugestão / Exposição

Sintese Pretende-se incluir em área urbana/urbanizável parte da parcela, a fim de permitir a construção de moradia unifamiliar para a própria.

Identificação do prédio

Freguesia Silveira

Denominação Vale de Grou

Secção Cadastral I Artigo N.º 082

Decisão Final

Deliberação **Não dá provimento** Data da Reunião do Executivo **2004/07/21**

Fundamentação A parcela encontra-se parcialmente abrangida por servidões legais em vigor (Reserva Agrícola Nacional e Reserva Ecológica Nacional), e a sua reclassificação não se enquadra nos objectivos genéricos de ordenamento do Concelho, constantes na proposta de revisão do Plano Director Municipal na medida em que a parcela se encontra afastada de qualquer perímetro urbano e a sua reclassificação contraria o princípio da contenção da dispersão urbana.

N.º de Entrada - CMTV 13038 L.D.2.5 **Data de entrada - CMTV** 12-05-2004 **N.º de Exposição** **923**

Identificação do requerente

Nome Graciano Pereira Ezequiel

Localidade Vale da Azenha

Sugestão / Exposição

Sintese Pretende-se incluir em área urbana/urbanizável a totalidade da parcela, a fim de permitir a construção de uma habitação.

Identificação do prédio

Freguesia Carvoeira

Denominação Nora

Secção Cadastral E Artigo N.º 163

Decisão Final

Deliberação **Não dá provimento** Data da Reunião do Executivo **2004/07/02**

Fundamentação A parcela encontra-se abrangida por servidões legais em vigor (Reserva Agrícola Nacional), e a sua reclassificação não se enquadra nos objectivos genéricos de ordenamento do Concelho, constantes na proposta de revisão do Plano Director Municipal na medida em que contraria o princípio da contenção da dispersão urbana.

Sugestões / Exposições decididas em sede da discussão das Freguesias

N.º de Entrada - CMTV 13040 L.D.2.5 **Data de entrada - CMTV** 12-05-2004 **N.º de Exposição** **924**

Identificação do requerente

Nome Justino Simplicio Lucas

Localidade Assenta

Sugestão / Exposição

Sintese Pretende-se incluir em área urbana/urbanizável a totalidade da parcela.

Identificação do prédio

Freguesia São Pedro da Cadeira

Denominação Terra das Ilhas

Secção Cadastral Y Artigo N.º 052

Decisão Final

Deliberação **Não dá provimento** Data da Reunião do Executivo **2004/07/14**

Fundamentação A parcela encontra-se abrangida por servidões legais em vigor (Reserva Agrícola Nacional), e a sua reclassificação não se enquadra nos objectivos genéricos de ordenamento do Concelho, constantes na proposta de revisão do Plano Director Municipal, na medida em que a parcela já dispõe de área urbana.

N.º de Entrada - CMTV 13041 L.D.2.5 **Data de entrada - CMTV** 12-05-2004 **N.º de Exposição** **925**

Identificação do requerente

Nome António João Bexiga Palma

Localidade Cruz Quebrada - Dafundo

Sugestão / Exposição

Sintese Pretende-se incluir em área urbana/urbanizável parte da parcela, a fim de permitir a construção de moradia unifamiliar.

Identificação do prédio

Freguesia Maxial

Denominação Fonte

Secção Cadastral P Artigo N.º 159

Decisão Final

Deliberação **Não dá provimento** Data da Reunião do Executivo **2004/06/30**

Fundamentação A parcela encontra-se abrangida por servidões legais em vigor (Reserva Ecológica Nacional), e a sua reclassificação não se enquadra nos objectivos genéricos de ordenamento do Concelho, constantes na proposta de revisão do Plano Director Municipal na medida em que contraria o princípio da contenção da dispersão urbana.

N.º de Entrada - CMTV 13042 L.D.2.5 **Data de entrada - CMTV** 12-05-2004 **N.º de Exposição** **926**

Identificação do requerente

Nome Alberto Pais

Localidade Sobralinho

Sugestão / Exposição

Sintese Pretende-se suprimir a classificação da área industrial existente que incide sobre uma parte da parcela e prolongar a área urbanizável existente.

Identificação do prédio

Freguesia A-dos-Cunhados

Denominação

Secção Cadastral C Artigo N.º 025

Decisão Final

Deliberação **Dá provimento** Data da Reunião do Executivo **2004/07/23**

Fundamentação A pretensão enquadra-se nos objectivos genéricos de ordenamento do Concelho, constantes na proposta de revisão do Plano Director Municipal.

Sugestões / Exposições decididas em sede da discussão das Freguesias

N.º de Entrada - CMTV 13043 L.D.2.5 **Data de entrada - CMTV** 12-05-2004 **N.º de Exposição** **927**

Identificação do requerente

Nome Maria de Jesus Gomes Roque

Localidade Varatojo

Sugestão / Exposição

Sintese Pretende a ampliação da área urbanizável da parcela de 40 para 120 metros.

Identificação do prédio

Freguesia Santa Maria e São Miguel

Denominação Malteza

Secção Cadastral E Artigo N.º 061

Decisão Final

Deliberação **Não dá provimento** Data da Reunião do Executivo **2004/07/16**

Fundamentação A pretensão não se enquadra nos objectivos genéricos de ordenamento do Concelho, constantes na proposta de revisão do Plano Director Municipal, na medida em que a parcela já dispõe de área urbana/urbanizável, e a ampliação desta classificação prejudica a protecção do meio ambiente e a salvaguarda do património paisagístico, histórico e cultural, bem como a coerência global do perímetro urbano, na medida em que a restante parcela se encontra inserida em Espaço Natural.

N.º de Entrada - CMTV 13044 L.D.2.5 **Data de entrada - CMTV** 12-05-2004 **N.º de Exposição** **928**

Identificação do requerente

Nome Alberto Henrique Pais

Localidade Sobralinho

Sugestão / Exposição

Sintese Pretende-se suprimir a classificação da área industrial existente que incide sobre uma parte da parcela e prolongar a área urbanizável existente.

Identificação do prédio

Freguesia A-dos-Cunhados

Denominação Amieira

Secção Cadastral C Artigo N.º 025

Decisão Final

Deliberação **Dá provimento** Data da Reunião do Executivo **2004/07/21**

Fundamentação A pretensão enquadra-se nos objectivos genéricos de ordenamento do Concelho, constantes na proposta de revisão do Plano Director Municipal.

N.º de Entrada - CMTV 13045 L.D.2.5 **Data de entrada - CMTV** 12-05-2004 **N.º de Exposição** **929**

Identificação do requerente

Nome Maria Fernanda Gomes Avelar Andrade

Localidade Ameal

Sugestão / Exposição

Sintese Pretende-se incluir em área urbana/urbanizável a totalidade da parcela.

Identificação do prédio

Freguesia Ramalhal

Denominação Caranguejeira

Secção Cadastral O Artigo N.º 048

Decisão Final

Deliberação **Não dá provimento** Data da Reunião do Executivo **2004/07/14**

Fundamentação A pretensão não se enquadra nos objectivos genéricos de ordenamento do Concelho, constantes na proposta de revisão do Plano Director Municipal, na medida em que a reclassificação pretendida prejudica a coerência global do perímetro urbano, contrariando ainda o princípio da contenção da dispersão urbana.

Sugestões / Exposições decididas em sede da discussão das Freguesias

N.º de Entrada - CMTV 13046 L.D.2.5 **Data de entrada - CMTV** 12-05-2004 **N.º de Exposição** **930**

Identificação do requerente

Nome Cerâmica Domingos F. Anacleto, S.A.

Localidade Ameal

Sugestão / Exposição

Sintese Pretende a inclusão da parecla em área de industria extractiva proposta.

Identificação do prédio

Freguesia Ramalhal

Denominação Portela

Secção Cadastral G Artigo N.º 041

Decisão Final

Deliberação **Dá provimento** Data da Reunião do Executivo **2004/07/14**

Fundamentação A pretensão enquadra-se nos objectivos genéricos de ordenamento do Concelho, constantes na proposta de revisão do Plano Director Municipal.

N.º de Entrada - CMTV 13047 L.D.2.5 **Data de entrada - CMTV** 12-05-2004 **N.º de Exposição** **931**

Identificação do requerente

Nome José Luis Teodoro

Localidade Aldeia Grande

Sugestão / Exposição

Sintese Pretende-se incluir em área urbana/urbanizável a totalidade da parcela.

Identificação do prédio

Freguesia Maxial

Denominação Barros

Secção Cadastral P Artigo N.º 166

Decisão Final

Deliberação **Não dá provimento** Data da Reunião do Executivo **2004/06/30**

Fundamentação A parcela encontra-se abrangida por servidões legais em vigor (Reserva Agrícola Nacional e Reserva Ecológica Nacional), e a sua reclassificação não se enquadra nos objectivos genéricos de ordenamento do Concelho, constantes na proposta de revisão do Plano Director Municipal, na medida em que a parcela já dispõe de área urbana e a sua ampliação prejudica a coerência global do perímetro urbano.

N.º de Entrada - CMTV 13048 L.D.2.5 **Data de entrada - CMTV** 12-05-2004 **N.º de Exposição** **932**

Identificação do requerente

Nome Helder Luis Henrique Teodoro

Localidade Aldeia Grande

Sugestão / Exposição

Sintese Pretende-se incluir em área urbana/urbanizável a totalidade da parcela.

Identificação do prédio

Freguesia Maxial

Denominação Quintal do Ripado

Secção Cadastral P Artigo N.º 093

Decisão Final

Deliberação **Não dá provimento** Data da Reunião do Executivo **2004/06/30**

Fundamentação A parcela encontra-se abrangida por servidões legais em vigor (Reserva Agrícola Nacional e Reserva Ecológica Nacional), e a sua reclassificação não se enquadra nos objectivos genéricos de ordenamento do Concelho, constantes na proposta de revisão do Plano Director Municipal na medida em que contraria o princípio da contenção da dispersão urbana.

Sugestões / Exposições decididas em sede da discussão das Freguesias

N.º de Entrada - CMTV 13049 L.D.2.5 **Data de entrada - CMTV** 12-05-2004 **N.º de Exposição** **933**

Identificação do requerente

Nome Isaura da Luz Pereira Crispim

Localidade Casal do Cano

Sugestão / Exposição	Identificação do prédio
Sintese: Pretende-se manter a classificação do PDM de 1995.	Freguesia: A-dos-Cunhados Denominação: Casas do Cano Secção Cadastral: JJ Artigo N.º: 011

Decisão Final

Deliberação **Não dá provimento** Data da Reunião do Executivo **2004/07/21**

Fundamentação A pretensão não se enquadra nos objectivos genéricos de ordenamento do Concelho, constantes na proposta de revisão do Plano Director Municipal, na medida em que o Casal do Cano não reúne condições para ser classificado como perímetro urbano.

N.º de Entrada - CMTV 13050 L.D.2.5 **Data de entrada - CMTV** 12-05-2004 **N.º de Exposição** **934**

Identificação do requerente

Nome Sociedade Agrícola Quinta do Manjapão, Lda

Localidade Turcifal

Sugestão / Exposição	Identificação do prédio
Sintese: Pretende-se incluir em área urbanizável a parcela, tendo como referência a proposta relativa à Quinta da Ribeira.	Freguesia: Turcifal Denominação: Quinta do Manjapão Secção Cadastral: J Artigo N.º: 001

Decisão Final

Deliberação **Não dá provimento** Data da Reunião do Executivo **2004/07/07**

Fundamentação A pretensão não se enquadra nos objectivos genéricos de ordenamento do Concelho, constantes na proposta de revisão do Plano Director Municipal, na medida em que a parcela se encontra afastada de qualquer perímetro urbano e a sua reclassificação contraria o princípio da contenção da dispersão urbana. A Quinta da Ribeira encontra-se classificada como área de desenvolvimento turístico, de acordo com o projecto aprovado e em execução.

N.º de Entrada - CMTV 13051 L.D.2.5 **Data de entrada - CMTV** 12-05-2004 **N.º de Exposição** **935**

Identificação do requerente

Nome José Augusto Brás Ferreira

Localidade Olheiros

Sugestão / Exposição	Identificação do prédio
Sintese: Pretende-se incluir em área de edificação dispersa parte da parcela, a fim de permitir a construção de moradia unifamiliar.	Freguesia: São Pedro e Santiago Denominação: Secção Cadastral: V Artigo N.º:

Decisão Final

Deliberação **Dá provimento** Data da Reunião do Executivo **2004/07/16**

Fundamentação A pretensão enquadra-se nos objectivos genéricos de ordenamento do Concelho, constantes na proposta de revisão do Plano Director Municipal.

Sugestões / Exposições decididas em sede da discussão das Freguesias

N.º de Entrada - CMTV 13052 L.D.2.5 **Data de entrada - CMTV** 12-05-2004 **N.º de Exposição** **936**

Identificação do requerente

Nome Anibal Salvador Bastos Viegas

Localidade Lisboa

Sugestão / Exposição	Identificação do prédio
Sintese: Pretende-se incluir em área urbana/urbanizável a totalidade da parcela.	Freguesia: Silveira Denominação: Secção Cadastral: B Artigo N.º: 001

Decisão Final

Deliberação **Não dá provimento** Data da Reunião do Executivo **2004/07/21**

Fundamentação O executivo reconhece que a reclamação tem pertinência, porém, tratando-se de terrenos abrangidos pela Reserva Agrícola Nacional e por Plano Especial de Ordenamento do Território em vigor – Plano de Ordenamento da Orla Costeira (POOC) Alcobaça-Mafra, a alteração de classificação não depende deste órgão.

N.º de Entrada - CMTV 13053 L.D.2.5 **Data de entrada - CMTV** 12-05-2004 **N.º de Exposição** **937**

Identificação do requerente

Nome Maria Silvestre Ferreira

Localidade Torres Vedras

Sugestão / Exposição	Identificação do prédio
Sintese: Pretende incluir a totalidade da parcela em área urbanizável, face ao processo de cedência para a variante Norte.	Freguesia: São Pedro e Santiago Denominação: Rabão Secção Cadastral: S Artigo N.º: 039

Decisão Final

Deliberação **Não dá provimento** Data da Reunião do Executivo **2004/07/28**

Fundamentação A parcela encontra-se parcialmente abrangida por Reserva Agrícola Nacional e Reserva Ecológica Nacional e a sua reclassificação não se enquadra nos objectivos genéricos de ordenamento do concelho, constantes na proposta de revisão do Plano Director Municipal, na medida em que a parcela já dispõe de área urbana e a sua ampliação prejudica a coerência global do perímetro urbano.

N.º de Entrada - CMTV 13054 L.D.2.5 **Data de entrada - CMTV** 12-05-2004 **N.º de Exposição** **938**

Identificação do requerente

Nome Rinertes, Sociedade de Extracção e Lavagem de Areias e Britas, Lda

Localidade Quinta da Gaga

Sugestão / Exposição	Identificação do prédio
Sintese: Pretende a expansão da área industrial proposta na parcela a Nascente da A8 e pretende ainda que a Poente desta via seja considerada urbanizável a área sobrante.	Freguesia: São Pedro e Santiago Denominação: Quinta da Gaga Secção Cadastral: Q Artigo N.º: 001

Decisão Final

Deliberação **Não dá provimento** Data da Reunião do Executivo **2004/07/28**

Fundamentação A parcela encontra-se parcialmente abrangida por servidões legais em vigor (Reserva Agrícola Nacional), e a sua reclassificação não se enquadra nos objectivos genéricos de ordenamento do Concelho, constantes na proposta de revisão do Plano Director Municipal, na medida em que a parcela já dispõe de área industrial e urbanizável em valores significativos.

Sugestões / Exposições decididas em sede da discussão das Freguesias

N.º de Entrada - CMTV 13055 L.D.2.5 **Data de entrada - CMTV** 12-05-2004 **N.º de Exposição** **939**

Identificação do requerente

Nome Francisco Miguel Roque

Localidade Varatojo

Sugestão / Exposição

Sintese Pretende a ampliação da área urbanizável da parcela de 40 para 120 metros.

Identificação do prédio

Freguesia Santa Maria e São Miguel

Denominação Torre

Secção Cadastral E Artigo N.º 046

Decisão Final

Deliberação **Não dá provimento** Data da Reunião do Executivo **2004/07/16**

Fundamentação A pretensão não se enquadra nos objectivos genéricos de ordenamento do Concelho, constantes na proposta de revisão do Plano Director Municipal, na medida em que a parcela já dispõe de área urbana/urbanizável, e a ampliação desta classificação prejudica a protecção do meio ambiente e a salvaguarda do património paisagístico, histórico e cultural, bem como a coerência global do perímetro urbano, na medida em que a restante parcela se encontra inserida em Espaço Natural.

N.º de Entrada - CMTV 13056 L.D.2.5 **Data de entrada - CMTV** 12-05-2004 **N.º de Exposição** **940**

Identificação do requerente

Nome Jorge Augusto Gomes Martinho

Localidade São Brás - Amadora

Sugestão / Exposição

Sintese Pretende-se em área urbana/urbanizável a parcela, a fim de permitir a incluir a moradia unifamiliar existente.

Identificação do prédio

Freguesia Maxial

Denominação

Secção Cadastral B Artigo N.º 015

Decisão Final

Deliberação **Dá provimento** Data da Reunião do Executivo **2004/06/30**

Fundamentação A pretensão enquadra-se nos objectivos genéricos de ordenamento do Concelho, constantes na proposta de revisão do Plano Director Municipal.

N.º de Entrada - CMTV 13057 L.D.2.5 **Data de entrada - CMTV** 12-05-2004 **N.º de Exposição** **941**

Identificação do requerente

Nome COFEDI, Lda

Localidade Campelos

Sugestão / Exposição

Sintese Pretende-se incluir em área urbana/urbanizável a totalidade da parcela.

Identificação do prédio

Freguesia Campelos

Denominação Poços

Secção Cadastral H Artigo N.º 238

Decisão Final

Deliberação **Não dá provimento** Data da Reunião do Executivo **2004/06/30**

Fundamentação A parcela encontra-se abrangida por servidões legais em vigor (Reserva Ecológica Nacional), e a sua reclassificação não se enquadra nos objectivos genéricos de ordenamento do Concelho, constantes na proposta de revisão do Plano Director Municipal, na medida em que a parcela já dispõe de área urbana e a sua ampliação prejudica a coerência global do perímetro urbano.

Sugestões / Exposições decididas em sede da discussão das Freguesias

N.º de Entrada - CMTV 13058 L.D.2.5 **Data de entrada - CMTV** 12-05-2004 **N.º de Exposição** **942**

Identificação do requerente

Nome Sociedade Agrícola Quinta do Manjapão, Lda

Localidade Turcifal

Sugestão / Exposição	Identificação do prédio
Sintese: Pretende-se ampliar a área urbanizável disponível.	Freguesia: Turcifal Denominação: Quinta da Tapada Secção Cadastral: L Artigo N.º: 048

Decisão Final

Deliberação **Não dá provimento** Data da Reunião do Executivo **2004/07/07**

Fundamentação A pretensão não se enquadra nos objectivos genéricos de ordenamento do Concelho, constantes na proposta de revisão do Plano Director Municipal, na medida em que a parcela já dispõe de área urbana/urbanizável, e a ampliação desta classificação contraria o princípio da concentração da dispersão urbana.

N.º de Entrada - CMTV 13059 L.D.2.5 **Data de entrada - CMTV** 12-05-2004 **N.º de Exposição** **943**

Identificação do requerente

Nome Sociedade Agrícola Quinta do Manjapão, Lda

Localidade Turcifal

Sugestão / Exposição	Identificação do prédio
Sintese: Pretende-se incluir em área urbanizável a parcela, tendo como referência a proposta relativa à Quinta da Ribeira.	Freguesia: Turcifal Denominação: Quinta da Tapada Secção Cadastral: J Artigo N.º: 007

Decisão Final

Deliberação **Não dá provimento** Data da Reunião do Executivo **2004/07/07**

Fundamentação A pretensão não se enquadra nos objectivos genéricos de ordenamento do Concelho, constantes na proposta de revisão do Plano Director Municipal, na medida em que a parcela se encontra afastada de qualquer perímetro urbano e a sua reclassificação contraria o princípio da contenção da dispersão urbana. A Quinta da Ribeira encontra-se classificada como área de desenvolvimento turístico, de acordo com o projecto aprovado e em execução.

N.º de Entrada - CMTV 13060 L.D.2.5 **Data de entrada - CMTV** 12-05-2004 **N.º de Exposição** **944**

Identificação do requerente

Nome Maria da Ascenção Santos Valente Ramos

Localidade Fonte Grada

Sugestão / Exposição	Identificação do prédio
Sintese: Pretende-se incluir em área industrial a totalidade da parcela.	Freguesia: Ponte do Rol Denominação: Angélico Secção Cadastral: B Artigo N.º: 042

Decisão Final

Deliberação **Não dá provimento** Data da Reunião do Executivo **2004/07/14**

Fundamentação A pretensão não se enquadra nos objectivos genéricos de ordenamento do Concelho, constantes na proposta de revisão do Plano Director Municipal, na medida em que a reclassificação promove o desenvolvimento linear do perímetro urbano e prejudic a coerência global da estruturação da actividade industrial.

Sugestões / Exposições decididas em sede da discussão das Freguesias

N.º de Entrada - CMTV 13061 L.D.2.5 **Data de entrada - CMTV** 12-05-2004 **N.º de Exposição** **945**

Identificação do requerente

Nome José do Carmo Afonso

Localidade Torres Vedras

Sugestão / Exposição	Identificação do prédio
Sintese: Pretende que seja mantida a classificação de solo do PDM95	Freguesia: Ramalhal Denominação: Casal do Boganha Secção Cadastral: P Artigo N.º: 002

Decisão Final

Deliberação **Não dá provimento** Data da Reunião do Executivo **2004/07/14**

Fundamentação A pretensão não se enquadra nos objectivos genéricos de ordenamento do Concelho, constantes na proposta de revisão do Plano Director Municipal, na medida em que a parcela já dispõe de área urbana/urbanizável, e a ampliação desta classificação prejudica a coerência global do perímetro urbano.

N.º de Entrada - CMTV 13063 L.D.2.5 **Data de entrada - CMTV** 12-05-2004 **N.º de Exposição** **946**

Identificação do requerente

Nome Leopodina da Conceição Crisóstomo Dias Ruivo

Localidade Oeiras

Sugestão / Exposição	Identificação do prédio
Sintese: Pretende-se incluir em área urbana/urbanizável a parcela, a fim de permitir a construção de moradias unifamiliares para descendentes.	Freguesia: A-dos-Cunhados Denominação: Casal de Além Secção Cadastral: T Artigo N.º: 021

Decisão Final

Deliberação **Não dá provimento** Data da Reunião do Executivo **2004/07/21**

Fundamentação A pretensão não se enquadra nos objectivos genéricos de ordenamento do Concelho, constantes na proposta de revisão do Plano Director Municipal, na medida em que a reclassificação promove o desenvolvimento linear do perímetro urbano, prejudicando a sua coerência global e compromete uma ocupação equilibrada do território, através da consolidação dos aglomerados urbanos e da preservação da respectiva identidade.

N.º de Entrada - CMTV 13064 L.D.2.5 **Data de entrada - CMTV** 12-05-2004 **N.º de Exposição** **947**

Identificação do requerente

Nome Duarte Rodrigues Alves

Localidade Carregueira

Sugestão / Exposição	Identificação do prédio
Sintese: Pretende-se ampliar a área urbanizável disponível, alargando a faixa para 70 metros, a fim de permitir a construção de moradia unifamiliar para descendente.	Freguesia: Ventosa Denominação: Portelinha Secção Cadastral: K Artigo N.º: 049

Decisão Final

Deliberação **Não dá provimento** Data da Reunião do Executivo **2004/07/09**

Fundamentação A parcela encontra-se abrangida por servidões legais em vigor (Reserva Agrícola Nacional), e a sua reclassificação não se enquadra nos objectivos genéricos de ordenamento do Concelho, constantes na proposta de revisão do Plano Director Municipal, na medida em que a parcela já dispõe de área urbana e a sua ampliação prejudica a coerência global do perímetro urbano.

Sugestões / Exposições decididas em sede da discussão das Freguesias

N.º de Entrada - CMTV 13065 L.D.2.5 **Data de entrada - CMTV** 12-05-2004 **N.º de Exposição** **948**

Identificação do requerente

Nome Augusto Manuel Celorico Moutinho

Localidade Carnaxide

Sugestão / Exposição	Identificação do prédio
Sintese: Pretende-se incluir em área urbana/urbanizável parte da parcela, a fim de permitir a construção de instalações de apoio e alojamento dos proprietários.	Freguesia: São Pedro e Santiago Denominação: Amiais Secção Cadastral: S Artigo N.º: 023

Decisão Final

Deliberação **Não dá provimento** Data da Reunião do Executivo **2004/07/28**

Fundamentação A parcela encontra-se abrangida por servidões legais em vigor (Reserva Ecológica Nacional e Zonas Inundáveis), e a sua reclassificação não se enquadra nos objectivos genéricos de ordenamento do Concelho, constantes na proposta de revisão do Plano Director Municipal na medida em que contraria o princípio da contenção da dispersão urbana.

N.º de Entrada - CMTV 13067 L.D.2.5 **Data de entrada - CMTV** 12-05-2004 **N.º de Exposição** **949**

Identificação do requerente

Nome Duarte Rodrigues Alves

Localidade Carregueira

Sugestão / Exposição	Identificação do prédio
Sintese: Pretende-se ampliar a área urbanizável disponível, alargando a faixa para 70 metros, a fim de permitir a construção de moradia unifamiliar para descendente.	Freguesia: Ventosa Denominação: Portelinha Secção Cadastral: K Artigo N.º: 048

Decisão Final

Deliberação **Não dá provimento** Data da Reunião do Executivo **2004/07/09**

Fundamentação A parcela encontra-se abrangida por servidões legais em vigor (Reserva Agrícola Nacional), e a sua reclassificação não se enquadra nos objectivos genéricos de ordenamento do Concelho, constantes na proposta de revisão do Plano Director Municipal, na medida em que a parcela já dispõe de área urbana e a sua ampliação prejudica a coerência global do perímetro urbano.

N.º de Entrada - CMTV 13068 L.D.2.5 **Data de entrada - CMTV** 12-05-2004 **N.º de Exposição** **950**

Identificação do requerente

Nome Junta de Freguesia de Dois Portos

Localidade Dois Portos

Sugestão / Exposição	Identificação do prédio
Sintese: Pretende-se ampliar a área de equipamento proposta, a fim de salvaguardar a possibilidade de uma futura construção.	Freguesia: Dois Portos Denominação: Secção Cadastral: G Artigo N.º:

Decisão Final

Deliberação **Não dá provimento** Data da Reunião do Executivo **2004/07/07**

Fundamentação A pretensão não se enquadra nos objectivos genéricos de ordenamento do Concelho, constantes na proposta de revisão do Plano Director Municipal, na medida em que o plano prevê a possibilidade de implantação de equipamentos em espaços agrícolas e florestais, ao abrigo do regime de excepção.

Sugestões / Exposições decididas em sede da discussão das Freguesias

N.º de Entrada - CMTV 13069 L.D.2.5 **Data de entrada - CMTV** 12-05-2004 **N.º de Exposição** **951**

Identificação do requerente

Nome João Alfredo da Conceição Vicente

Localidade Carregeira

Sugestão / Exposição	Identificação do prédio
Sintese: Pretende-se ampliar a área urbanizável disponível, alargando a faixa para 70 metros, a fim de permitir a construção de moradia unifamiliar para descendente.	Freguesia: Ventosa Denominação: Portelinha Secção Cadastral: K Artigo N.º: 044

Decisão Final

Deliberação **Não dá provimento** Data da Reunião do Executivo **2004/07/09**

Fundamentação A parcela encontra-se abrangida por servidões legais em vigor (Reserva Agrícola Nacional), e a sua reclassificação não se enquadra nos objectivos genéricos de ordenamento do Concelho, constantes na proposta de revisão do Plano Director Municipal, na medida em que a parcela já dispõe de área urbana e a sua ampliação prejudica a coerência global do perímetro urbano.

N.º de Entrada - CMTV 13070 L.D.2.5 **Data de entrada - CMTV** 12-04-2004 **N.º de Exposição** **952**

Identificação do requerente

Nome Junta de Freguesia de Outeiro da Cabeça

Localidade Outeiro da Cabeça

Sugestão / Exposição	Identificação do prédio
Sintese: Pretende-se a área de edificação dispersa (Moção nº1)	Freguesia: Maxial Denominação: Secção Cadastral: D Artigo N.º:

Decisão Final

Deliberação **Não dá provimento** Data da Reunião do Executivo **2004/06/30**

Fundamentação O executivo reconhece que a reclamação tem pertinência, porém, tratando-se de terrenos abrangidos pela Reserva Agrícola Nacional a alteração de classificação não depende deste órgão.

N.º de Entrada - CMTV 13070 L.D.2.5 **Data de entrada - CMTV** 12-04-2004 **N.º de Exposição** **953**

Identificação do requerente

Nome Junta de Freguesia de Outeiro da Cabeça

Localidade Outeiro da Cabeça

Sugestão / Exposição	Identificação do prédio
Sintese: Pretende reclassificar o solo de agro-florestal para área industrial proposta em duas situações distintas. (Moção nº2)	Freguesia: Maxial Denominação: Secção Cadastral: Artigo N.º:

Decisão Final

Deliberação **Dá provimento** Data da Reunião do Executivo **2004/06/30**

Fundamentação A pretensão enquadra-se nos objectivos genéricos de ordenamento do Concelho, constantes na proposta de revisão do Plano Director Municipal.

Sugestões / Exposições decididas em sede da discussão das Freguesias

N.º de Entrada - CMTV 13070 L.D.2.5 **Data de entrada - CMTV** 12-04-2004 **N.º de Exposição** **954**

Identificação do requerente

Nome Junta de Freguesia de Outeiro da Cabeça

Localidade Outeiro da Cabeça

Sugestão / Exposição

Sintese Pretende retirar a área de usos múltiplos - Aterro Sanitário, da Planta de Ordenamento (Moção nº3)

Identificação do prédio

Freguesia Maxial

Denominação

Secção Cadastral Artigo N.º

Decisão Final

Deliberação **Dá provimento** Data da Reunião do Executivo **2004/06/30**

Fundamentação A pretensão enquadra-se nos objectivos genéricos de ordenamento do Concelho, constantes na proposta de revisão do Plano Director Municipal.

N.º de Entrada - CMTV 13070 L.D.2.5 **Data de entrada - CMTV** 12-04-2004 **N.º de Exposição** **955**

Identificação do requerente

Nome Junta de Freguesia de Outeiro da Cabeça

Localidade Outeiro da Cabeça

Sugestão / Exposição

Sintese Pretende reclassificar a área industrial indicada para área urbana (Moção nº4)

Identificação do prédio

Freguesia Maxial

Denominação

Secção Cadastral A Artigo N.º

Decisão Final

Deliberação **Dá provimento** Data da Reunião do Executivo **2004/06/30**

Fundamentação A pretensão enquadra-se nos objectivos genéricos de ordenamento do Concelho, constantes na proposta de revisão do Plano Director Municipal.

N.º de Entrada - CMTV 13072 L.D.2.5 **Data de entrada - CMTV** 12-05-2004 **N.º de Exposição** **956**

Identificação do requerente

Nome Benedita Paula Luis Tavares

Localidade Encarnação

Sugestão / Exposição

Sintese Pretende-se ampliar a área urbanizável disponível, alargando a faixa para 70 metros, a fim de permitir a construção de moradia unifamiliar para descendente.

Identificação do prédio

Freguesia Ventosa

Denominação Terra dos Calçados

Secção Cadastral K Artigo N.º 041

Decisão Final

Deliberação **Não dá provimento** Data da Reunião do Executivo **2004/07/09**

Fundamentação A parcela encontra-se abrangida por servidões legais em vigor (Reserva Agrícola Nacional), e a sua reclassificação não se enquadra nos objectivos genéricos de ordenamento do Concelho, constantes na proposta de revisão do Plano Director Municipal na medida em que contraria o princípio da contenção da dispersão urbana e compromete uma ocupação equilibrada do território, através da consolidação dos aglomerados urbanos e da preservação da respectiva identidade.

Sugestões / Exposições decididas em sede da discussão das Freguesias

N.º de Entrada - CMTV 13074 L.D.2.5 **Data de entrada - CMTV** 12-05-2004 **N.º de Exposição** **957**

Identificação do requerente

Nome Avelino Anacleto Rasteiro

Localidade Póvoa de Penafirme

Sugestão / Exposição

Sintese Pretende-se incluir em área urbana/urbanizável parte da parcela, a fim de permitir a construção de moradia unifamiliar para descendente.

Identificação do prédio

Freguesia A-dos-Cunhados

Denominação Casica

Secção Cadastral PP Artigo N.º 014

Decisão Final

Deliberação **Dá provimento parcial** Data da Reunião do Executivo **2004/07/21**

Fundamentação A pretensão é deferida parcialmente mediante a reconversão de parte da propriedade para área urbana/urbanizável, para construção de moradia unifamiliar, na medida em que se enquadra nos objectivos genéricos de ordenamento do Concelho, constantes na proposta de revisão do Plano Director Municipal.

N.º de Entrada - CMTV 13076 L.D.2.5 **Data de entrada - CMTV** 12-05-2004 **N.º de Exposição** **958**

Identificação do requerente

Nome Maria da Nazaré Gomes

Localidade Bonabal

Sugestão / Exposição

Sintese Pretende-se ampliar a área urbanizável disponível, alargando a faixa para 70 metros, a fim de permitir a construção de moradia unifamiliar para descendente.

Identificação do prédio

Freguesia Ventosa

Denominação Carregueira

Secção Cadastral K Artigo N.º 042

Decisão Final

Deliberação **Não dá provimento** Data da Reunião do Executivo **2004/07/09**

Fundamentação A parcela encontra-se abrangida por servidões legais em vigor (Reserva Agrícola Nacional), e a sua reclassificação não se enquadra nos objectivos genéricos de ordenamento do Concelho, constantes na proposta de revisão do Plano Director Municipal na medida em que contraria o princípio da contenção da dispersão urbana e compromete uma ocupação equilibrada do território, através da consolidação dos aglomerados urbanos e da preservação da respectiva identidade.

N.º de Entrada - CMTV 13078 L.D.2.5 **Data de entrada - CMTV** 12-05-2004 **N.º de Exposição** **959**

Identificação do requerente

Nome Rui Batista

Localidade Ventosa

Sugestão / Exposição

Sintese Pretende-se ampliar a área urbanizável disponível, alargando a faixa para 70 metros, a fim de permitir a construção de moradia unifamiliar para descendente.

Identificação do prédio

Freguesia Ventosa

Denominação Carregueira

Secção Cadastral K Artigo N.º 043

Decisão Final

Deliberação **Não dá provimento** Data da Reunião do Executivo **2004/07/09**

Fundamentação A parcela encontra-se abrangida por servidões legais em vigor (Reserva Agrícola Nacional), e a sua reclassificação não se enquadra nos objectivos genéricos de ordenamento do Concelho, constantes na proposta de revisão do Plano Director Municipal na medida em que contraria o princípio da contenção da dispersão urbana e compromete uma ocupação equilibrada do território, através da consolidação dos aglomerados urbanos e da preservação da respectiva identidade.

Sugestões / Exposições decididas em sede da discussão das Freguesias

N.º de Entrada - CMTV 13082 L.D.2.5 **Data de entrada - CMTV** 12-05-2004 **N.º de Exposição** **960**

Identificação do requerente

Nome Maria da Anunciação Vitorino Pascácio

Localidade A-dos-Cunhados

Sugestão / Exposição

Sintese Pretende-se incluir em área urbana/urbanizável a parcela, a fim de permitir a construção de moradias.

Identificação do prédio

Freguesia A-dos-Cunhados

Denominação Azenha Nova

Secção Cadastral W Artigo N.º 068

Decisão Final

Deliberação **Não dá provimento** Data da Reunião do Executivo **2004/07/21**

Fundamentação A parcela encontra-se abrangida por servidões legais em vigor (Reserva Agrícola Nacional, Reserva Ecológica Nacional e Zonas Inundáveis), e a sua reclassificação não se enquadra nos objectivos genéricos de ordenamento do Concelho, constantes na proposta de revisão do Plano Director Municipal na medida em que contraria o princípio da contenção da dispersão urbana.

N.º de Entrada - CMTV 13087 L.D.2.5 **Data de entrada - CMTV** 12-05-2004 **N.º de Exposição** **961**

Identificação do requerente

Nome Maria de Fátima Antunes dos Santos

Localidade Moçafaneira

Sugestão / Exposição

Sintese Pretende-se incluir em área urbana/urbanizável a parcela, a fim de permitir a construção de moradia unifamiliar.

Identificação do prédio

Freguesia Ventosa

Denominação Estrada Velha

Secção Cadastral EE Artigo N.º 023

Decisão Final

Deliberação **Não dá provimento** Data da Reunião do Executivo **2004/07/09**

Fundamentação A parcela encontra-se abrangida por servidões legais em vigor (Reserva Agrícola Nacional, Reserva Ecológica Nacional e Zonas Inundáveis), e a sua reclassificação não se enquadra nos objectivos genéricos de ordenamento do Concelho, constantes na proposta de revisão do Plano Director Municipal na medida em que contraria o princípio da contenção da dispersão urbana e compromete uma ocupação equilibrada do território, através da consolidação dos aglomerados urbanos e da preservação da

N.º de Entrada - CMTV 13092 L.D.2.5 **Data de entrada - CMTV** 12-05-2004 **N.º de Exposição** **962**

Identificação do requerente

Nome Maria da Conceição Cunha

Localidade Cerca

Sugestão / Exposição

Sintese Pretende-se incluir em área urbana/urbanizável a parcela, a fim de permitir a construção de duas moradias unifamiliares para descendentes.

Identificação do prédio

Freguesia Silveira

Denominação Pinhal do Casal Janeiro

Secção Cadastral K Artigo N.º 089

Decisão Final

Deliberação **Não dá provimento** Data da Reunião do Executivo **2004/07/21**

Fundamentação A pretensão não se enquadra nos objectivos genéricos de ordenamento do Concelho, constantes na proposta de revisão do Plano Director Municipal, na medida em que a reclassificação pretendida prejudica a coerência global do perímetro urbano e contraria o princípio da contenção da dispersão urbana.

Sugestões / Exposições decididas em sede da discussão das Freguesias

N.º de Entrada - CMTV 13097 L.D.2.5 **Data de entrada - CMTV** 12-05-2004 **N.º de Exposição** **963**

Identificação do requerente

Nome Maria Rosa Alves Aleixo

Localidade Vale Santarém

Sugestão / Exposição

Sintese Pretende-se incluir em área de edificação dispersa a parcela, a fim de permitir a construção de moradia unifamiliar.

Identificação do prédio

Freguesia Silveira

Denominação Casal do Chicharo

Secção Cadastral K Artigo N.º 061

Decisão Final

Deliberação **Tomou conhecimento** Data da Reunião do Executivo **2004/07/21**

Fundamentação A Câmara Municipal tomou conhecimento mas não deliberou, uma vez que a proposta de plano já contempla a pretensão do requerente.

N.º de Entrada - CMTV 13099 L.D.2.5 **Data de entrada - CMTV** 12-05-2004 **N.º de Exposição** **964**

Identificação do requerente

Nome Vitor Manuel Henriques Gomes

Localidade São Gião

Sugestão / Exposição

Sintese Pretende que na parcela, para além da área urbana já existente, seja ampliada uma faixa de mais 30/40 metros.

Identificação do prédio

Freguesia Santa Maria e São Miguel

Denominação Teixeira

Secção Cadastral C Artigo N.º 063

Decisão Final

Deliberação **Não dá provimento** Data da Reunião do Executivo **2004/07/16**

Fundamentação A parcela encontra-se abrangida por servidões legais em vigor (Reserva Agrícola Nacional, Reserva Ecológica Nacional e Zonas Inundáveis), e a sua reclassificação não se enquadra nos objectivos genéricos de ordenamento do Concelho, constantes na proposta de revisão do Plano Director Municipal, na medida em que a parcela já dispõe de área urbana e a sua ampliação prejudica a coerência global do perímetro urbano.

N.º de Entrada - CMTV 13100 L.D.2.5 **Data de entrada - CMTV** 12-05-2004 **N.º de Exposição** **965**

Identificação do requerente

Nome Francisco Leonel Ferreira Santos

Localidade Livramento

Sugestão / Exposição

Sintese Pretende-se incluir em área urbana/urbanizável parte da parcela, a fim de permitir a construção de moradia para o próprio.

Identificação do prédio

Freguesia São Pedro e Santiago

Denominação Arrepiado

Secção Cadastral OO Artigo N.º 006

Decisão Final

Deliberação **Não dá provimento** Data da Reunião do Executivo **2004/07/28**

Fundamentação A parcela encontra-se abrangida por servidões legais em vigor (Reserva Agrícola Nacional), e a sua reclassificação não se enquadra nos objectivos genéricos de ordenamento do Concelho, constantes na proposta de revisão do Plano Director Municipal, na medida em que a parcela já dispõe de área urbana e a sua ampliação prejudica a coerência global do perímetro urbano.

Sugestões / Exposições decididas em sede da discussão das Freguesias

N.º de Entrada - CMTV 13101 L.D.2.5 **Data de entrada - CMTV** 12-05-2004 **N.º de Exposição** **966**

Identificação do requerente

Nome Maria Otília Aguiar Mendes de Oliveira

Localidade Torres Vedras

Sugestão / Exposição	Identificação do prédio
Sintese: Pretende-se ampliar a área urbanizável disponível.	Freguesia: A-dos-Cunhados Denominação: Barreira Secção Cadastral: BB Artigo N.º: 033

Decisão Final

Deliberação **Não dá provimento** Data da Reunião do Executivo **2004/07/21**

Fundamentação A pretensão não se enquadra nos objectivos genéricos de ordenamento do Concelho, constantes na proposta de revisão do Plano Director Municipal, na medida em que a parcela já dispõe de área urbana/urbanizável, e a ampliação desta classificação contraria o princípio de não desenvolvimento linear de perímetros urbanos e compromete a criação de áreas verdes necessárias à preservação do meio ambiente e à melhoria da qualidade de vida das populações.

N.º de Entrada - CMTV 13102 L.D.2.5 **Data de entrada - CMTV** 12-05-2004 **N.º de Exposição** **967**

Identificação do requerente

Nome Jorge Henrique de Jesus Pires

Localidade Carreiras

Sugestão / Exposição	Identificação do prédio
Sintese: Pretende que a parcela seja reclassificada para área industrial proposta para loteamento, ocupando a área urbanizável prevista na proposta, reclassificando ainda a área de verde ecológico urbano prevista.	Freguesia: Carvoeira Denominação: Covão Secção Cadastral: J Artigo N.º: 050

Decisão Final

Deliberação **Dá provimento** Data da Reunião do Executivo **2004/07/02**

Fundamentação A pretensão enquadra-se nos objectivos genéricos de ordenamento do Concelho, constantes na proposta de revisão do Plano Director Municipal.

N.º de Entrada - CMTV 13104 L.D.2.5 **Data de entrada - CMTV** 12-05-2004 **N.º de Exposição** **969**

Identificação do requerente

Nome Francisco Leonel Ferreira Santos

Localidade Livramento

Sugestão / Exposição	Identificação do prédio
Sintese: Pretende-se ampliar a área urbanizável disponível.	Freguesia: Turcifal Denominação: Portelinhas Secção Cadastral: H Artigo N.º: 036

Decisão Final

Deliberação **Não dá provimento** Data da Reunião do Executivo **2004/07/07**

Fundamentação A pretensão não se enquadra nos objectivos genéricos de ordenamento do Concelho, constantes na proposta de revisão do Plano Director Municipal, na medida em que a parcela já dispõe de área urbana/urbanizável, e a ampliação desta classificação contraria o princípio da contenção da dispersão urbana.

Sugestões / Exposições decididas em sede da discussão das Freguesias

N.º de Entrada - CMTV 13107 L.D.2.5 **Data de entrada - CMTV** 12-05-2004 **N.º de Exposição** **970**

Identificação do requerente

Nome Vitor Manuel Henriques Gomes

Localidade São Gião

Sugestão / Exposição

Sintese Pretende-se incluir em área urbana/urbanizável parte da parcela.

Identificação do prédio

Freguesia Ventosa

Denominação Casal da Fonte

Secção Cadastral J Artigo N.º 072

Decisão Final

Deliberação **Não dá provimento** Data da Reunião do Executivo **2004/07/09**

Fundamentação O executivo reconhece que a reclamação tem pertinência, porém, tratando-se de terrenos abrangidos pela Reserva Agrícola Nacional a alteração de classificação não depende deste órgão.

N.º de Entrada - CMTV 13111 L.D.2.5 **Data de entrada - CMTV** 12-05-2004 **N.º de Exposição** **971**

Identificação do requerente

Nome Luis Alberto dos Santos Vicente

Localidade Boavista

Sugestão / Exposição

Sintese Pretende-se incluir em área urbana/urbanizável parte da parcela, a fim de permitir a construção de moradia unifamiliar para o próprio.

Identificação do prédio

Freguesia Silveira

Denominação Moinho Velho

Secção Cadastral D Artigo N.º 100

Decisão Final

Deliberação **Não dá provimento** Data da Reunião do Executivo **2004/07/21**

Fundamentação A parcela encontra-se abrangida por servidões legais em vigor (Reserva Agrícola Nacional e Reserva Ecológica Nacional), e a sua reclassificação não se enquadra nos objectivos genéricos de ordenamento do Concelho, constantes na proposta de revisão do Plano Director Municipal na medida em que esta se encontra afastada do perímetro urbano e a sua reclassificação contraria o princípio da contenção da dispersão urbana.

N.º de Entrada - CMTV 13115 L.D.2.5 **Data de entrada - CMTV** 12-05-2004 **N.º de Exposição** **972**

Identificação do requerente

Nome Maria do Carmo Jerónimo Tomás Fernandes

Localidade Campelos

Sugestão / Exposição

Sintese Pretende-se incluir em área industrial a totalidade da parcela.

Identificação do prédio

Freguesia Campelos

Denominação Vale Mourelas

Secção Cadastral K Artigo N.º 058

Decisão Final

Deliberação **Dá provimento** Data da Reunião do Executivo **2004/06/30**

Fundamentação A pretensão enquadra-se nos objectivos genéricos de ordenamento do Concelho, constantes na proposta de revisão do Plano Director Municipal.

Sugestões / Exposições decididas em sede da discussão das Freguesias

N.º de Entrada - CMTV 13117 L.D.2.5 **Data de entrada - CMTV** 12-05-2004 **N.º de Exposição** **973**

Identificação do requerente

Nome Maria do Carmo Jerónimo Tomás Fernandes

Localidade Campelos

Sugestão / Exposição	Identificação do prédio
Sintese: Pretende-se incluir em área urbana/urbanizável a totalidade da parcela, a fim de permitir a construção de armazém agrícola.	Freguesia: Campelos Denominação: Silva Secção Cadastral: F Artigo N.º: 033

Decisão Final

Deliberação **Não dá provimento** Data da Reunião do Executivo **2004/06/30**

Fundamentação A pretensão não se enquadra nos objectivos genéricos de ordenamento do Concelho, constantes na proposta de revisão do Plano Director Municipal, na medida em que a parcela já dispõe de área urbana/urbanizável, e a ampliação desta classificação prejudica o principio da dispersão urbana e da criação de áreas verdes necessárias à preservação do meio ambiente e à melhoria da qualidade de vida das populações.

N.º de Entrada - CMTV 13136 L.D.2.5 **Data de entrada - CMTV** 12-05-2004 **N.º de Exposição** **974**

Identificação do requerente

Nome Fernanda Maria Santos Duarte e outros

Localidade Boavista

Sugestão / Exposição	Identificação do prédio
Sintese: Pretende-se incluir em área urbana/urbanizável a parcela.	Freguesia: A-dos-Cunhados Denominação: Horta da Fonte Secção Cadastral: NN Artigo N.º: 006

Decisão Final

Deliberação **Não dá provimento** Data da Reunião do Executivo **2004/07/21**

Fundamentação A pretensão não se enquadra nos objectivos genéricos de ordenamento do Concelho, constantes na proposta de revisão do Plano Director Municipal, na medida em que compromete a possibilidade de criação de equipamentos necessários à qualidade de vida das populações.

N.º de Entrada - CMTV 13152 L.D.2.5 **Data de entrada - CMTV** 12-05-2004 **N.º de Exposição** **975**

Identificação do requerente

Nome Maria Henriqueta Nunnes Duarte

Localidade Linda a Velha

Sugestão / Exposição	Identificação do prédio
Sintese: Pretende-se incluir em área urbanizável a totalidade ou parte da parcela.	Freguesia: Ponte do Rol Denominação: Vinha Nova Secção Cadastral: L Artigo N.º: 006

Decisão Final

Deliberação **Não dá provimento** Data da Reunião do Executivo **2004/07/14**

Fundamentação A parcela encontra-se abrangida por servidões legais em vigor (Reserva Agrícola Nacional e parcialmente Reserva Ecológica Nacional), e a sua reclassificação não se enquadra nos objectivos genéricos de ordenamento do Concelho, constantes na proposta de revisão do Plano Director Municipal na medida em que contraria o princípio da contenção da dispersão urbana.

Sugestões / Exposições decididas em sede da discussão das Freguesias

N.º de Entrada - CMTV 13162 L.D.2.5 **Data de entrada - CMTV** 12-05-2004 **N.º de Exposição** **976**

Identificação do requerente

Nome António Miranda Júnior

Localidade Torres Vedras

Sugestão / Exposição	Identificação do prédio
Sintese: Pretende-se incluir em área urbana/urbanizável a totalidade da parcela.	Freguesia: A-dos-Cunhados Denominação: Vale de Janelas Secção Cadastral: LL Artigo N.º: 078

Decisão Final

Deliberação **Não dá provimento** Data da Reunião do Executivo **2004/07/21**

Fundamentação A parcela encontra-se abrangida por Plano Especial de Ordenamento do Território em vigor – Plano de Ordenamento da Orla Costeira (POOC) Alcobaça-Mafra – Resolução de Conselho de Ministros n.º 11 de 2002, publicada no D.R. n.º 14/2002, série I – B, de 17 de Janeiro do mesmo ano, e a alteração de classificação não depende deste órgão.

N.º de Entrada - CMTV 13165 L.D.2.5 **Data de entrada - CMTV** 12-05-2004 **N.º de Exposição** **977**

Identificação do requerente

Nome João Manuel Biencard Cruz

Localidade Feliteira

Sugestão / Exposição	Identificação do prédio
Sintese: Pretende que seja retirada a área de aptidão turística de Feliteira.	Freguesia: Genérica Denominação: Secção Cadastral: Artigo N.º:

Decisão Final

Deliberação **Não dá provimento** Data da Reunião do Executivo **2004/07/28**

Fundamentação A Câmara deliberou manter a classificação proposta no âmbito da discussão pública. As opções tomadas encontram-se explicitadas no relatório que integra a proposta de plano.

N.º de Entrada - CMTV 13169 L.D.2.5 **Data de entrada - CMTV** 12-05-2004 **N.º de Exposição** **979**

Identificação do requerente

Nome António Miranda Júnior - Construção Cívil, S.A.

Localidade Torres Vedras

Sugestão / Exposição	Identificação do prédio
Sintese: Pretende-se incluir em área urbana/urbanizável a totalidade da parcela, tendo presente que a quando do inquérito público do PDM95 a parcela estava proposta como urbanizável e o interessado não reclamou por este facto.	Freguesia: São Pedro e Santiago Denominação: Ribalta Secção Cadastral: DD Artigo N.º: 009

Decisão Final

Deliberação **Não dá provimento** Data da Reunião do Executivo **2004/07/28**

Fundamentação A parcela encontra-se abrangida por servidões legais em vigor (Zona Especial de Protecção - ZEP - Forte de São Vicente), e a sua reclassificação não se enquadra nos objectivos genéricos de ordenamento do Concelho, constantes na proposta de revisão do Plano Director Municipal na medida em que contraria o princípio da contenção da dispersão urbana.

Sugestões / Exposições decididas em sede da discussão das Freguesias

N.º de Entrada - CMTV 13171 L.D.2.5 **Data de entrada - CMTV** 12-05-2004 **N.º de Exposição** **980**

Identificação do requerente

Nome Rui André Martins

Localidade Vimeiro

Sugestão / Exposição

Sintese Pretende-se incluir em área urbana/urbanizável parte da parcela, a fim de permitir a construção de moradia unifamiliar para descendente.

Identificação do prédio

Freguesia A-dos-Cunhados

Denominação Vale de Esteveira

Secção Cadastral J Artigo N.º 007

Decisão Final

Deliberação **Não dá provimento** Data da Reunião do Executivo **2004/06/30**

Fundamentação A pretensão não se enquadra nos objectivos genéricos de ordenamento do Concelho, constantes na proposta de revisão do Plano Director Municipal, na medida em que a parcela se encontra inserida em Espaço Natural pelo que a sua reclassificação prejudica a protecção do meio ambiente e a salvaguarda do património paisagístico, histórico e cultural, bem como o princípio do não desenvolvimento linear dos perímetros urbanos.

N.º de Entrada - CMTV 13172 L.D.2.5 **Data de entrada - CMTV** 12-05-2004 **N.º de Exposição** **981**

Identificação do requerente

Nome Jorge Manuel Caetano Peralta

Localidade Casal do Vale

Sugestão / Exposição

Sintese Pretende-se incluir em área urbana/urbanizável a parcela, a fim de permitir a construção de moradias unifamiliares para descendentes.

Identificação do prédio

Freguesia Ventosa

Denominação Vinha e Terra da Eira

Secção Cadastral U1 Artigo N.º 009

Decisão Final

Deliberação **Não dá provimento** Data da Reunião do Executivo **2004/07/09**

Fundamentação A pretensão não se enquadra nos objectivos genéricos de ordenamento do Concelho, constantes na proposta de revisão do Plano Director Municipal, na medida em que a reclassificação pretendida prejudica a coerência global do perímetro urbano.

N.º de Entrada - CMTV 13173 L.D.2.5 **Data de entrada - CMTV** 12-05-2004 **N.º de Exposição** **982**

Identificação do requerente

Nome Luzia da Luz Silva

Localidade Vimeiro

Sugestão / Exposição

Sintese Pretende-se ampliar a área urbanizável disponível.

Identificação do prédio

Freguesia A-dos-Cunhados

Denominação Carrasquinha

Secção Cadastral XX Artigo N.º 031

Decisão Final

Deliberação **Dá provimento parcial** Data da Reunião do Executivo **2004/07/21**

Fundamentação A pretensão é deferida parcialmente mediante a ampliação do perímetro urbano do Sobreiro Curvo em 200 metros ao longo da estrada, em ambos os lados, com uma profundidade de 50 metros, na medida em que se enquadra nos objectivos genéricos de ordenamento do Concelho, constantes na proposta de revisão do Plano Director Municipal.

Sugestões / Exposições decididas em sede da discussão das Freguesias

N.º de Entrada - CMTV 13174 L.D.2.5 **Data de entrada - CMTV** 12-05-2004 **N.º de Exposição** **983**

Identificação do requerente

Nome António Miranda Júnior

Localidade Torres Vedras

Sugestão / Exposição	Identificação do prédio
Sintese: Pretende a reclassificação da área da parcela, bem como o alinhamento do traçado viário, conforme o compromisso aprovado que decorreu do processo N.º 1789/86.	Freguesia: Silveira Denominação: Casal Pesqueiro e Vale da Ribeir Secção Cadastral: A Artigo N.º:

Decisão Final

Deliberação **Não dá provimento** Data da Reunião do Executivo **2004/07/28**

Fundamentação A pretensão não se enquadra nos objectivos genéricos de ordenamento do Concelho, constantes na proposta de revisão do Plano Director Municipal, na medida em que a reclassificação pretendida prejudica a coerência global das áreas urbanas/urbanizáveis, em concreto no que diz respeito à organização da rede urbana e da rede viária para o concelho. Deliberou ainda o executivo não permitir a construção de qualquer edifício a Sul da estrada.

N.º de Entrada - CMTV 13176 L.D.2.5 **Data de entrada - CMTV** 12-05-2004 **N.º de Exposição** **984**

Identificação do requerente

Nome Cerâmica Domingos F. Anacleto, S.A.

Localidade Ameal

Sugestão / Exposição	Identificação do prédio
Sintese: Pretende a inclusão da parcela em área de industria extractiva proposta.	Freguesia: Ramalhal Denominação: Mosqueiros Secção Cadastral: G Artigo N.º: 029

Decisão Final

Deliberação **Dá provimento** Data da Reunião do Executivo **2004/07/14**

Fundamentação A pretensão enquadra-se nos objectivos genéricos de ordenamento do Concelho, constantes na proposta de revisão do Plano Director Municipal.

N.º de Entrada - CMTV 13177 L.D.2.5 **Data de entrada - CMTV** 12-05-2004 **N.º de Exposição** **985**

Identificação do requerente

Nome António José dos Reis Trigueiros e outro

Localidade Torres Vedras

Sugestão / Exposição	Identificação do prédio
Sintese: Pretende incluir a parcela em área urbana de acordo com o processo LT 35/01.	Freguesia: São Pedro e Santiago Denominação: Secção Cadastral: Artigo N.º:

Decisão Final

Deliberação **Dá provimento** Data da Reunião do Executivo **2004/07/28**

Fundamentação A pretensão enquadra-se nos objectivos genéricos de ordenamento do Concelho, constantes na proposta de revisão do Plano Director Municipal e dos critérios de ponderação da Discussão Pública.

Sugestões / Exposições decididas em sede da discussão das Freguesias

N.º de Entrada - CMTV 13178 L.D.2.5 **Data de entrada - CMTV** 12-05-2004 **N.º de Exposição** **986**

Identificação do requerente

Nome António Pedro Constantino e outros

Localidade Ventosa

Sugestão / Exposição

Sintese Pretende incluir no perímetro urbano de Montengrão a área de edificação dispersa de Casal dos Almarzes e áreas envolventes.

Identificação do prédio

Freguesia Ventosa

Denominação

Secção Cadastral Artigo N.º

Decisão Final

Deliberação **Dá provimento** Data da Reunião do Executivo **2004/07/09**

Fundamentação A pretensão enquadra-se nos objectivos genéricos de ordenamento do Concelho, constantes na proposta de revisão do Plano Director Municipal.

N.º de Entrada - CMTV 13181 L.D.2.5 **Data de entrada - CMTV** 12-05-2004 **N.º de Exposição** **987**

Identificação do requerente

Nome Shoping Center Vale Flores, S.A.

Localidade Torres Vedras

Sugestão / Exposição

Sintese Pretende-se manter em área urbana as áreas existentes de acordo com o PDM de 1995 e incluir as restantes áreas não abrangidas por servidões em área urbana/urbanizável ou turistica.

Identificação do prédio

Freguesia São Pedro e Santiago

Denominação Vale Canas

Secção Cadastral L Artigo N.º 002

Decisão Final

Deliberação **Não dá provimento** Data da Reunião do Executivo **2004/07/16**

Fundamentação A pretensão não se enquadra nos objectivos genéricos de ordenamento do Concelho, constantes na proposta de revisão do Plano Director Municipal, na medida em que as parcelas se encontram afastadas de qualquer perímetro urbano e a sua reclassificação contraria o princípio da contenção da dispersão urbana.

N.º de Entrada - CMTV 13182 L.D.2.5 **Data de entrada - CMTV** 12-05-2004 **N.º de Exposição** **988**

Identificação do requerente

Nome Cerâmica Domingos F. Anacleto, S.A.

Localidade Ameal

Sugestão / Exposição

Sintese Pretende-se incluir em área de industria extractiva a totalidade da parcela.

Identificação do prédio

Freguesia Campelos

Denominação Charneca

Secção Cadastral J Artigo N.º 046

Decisão Final

Deliberação **Não dá provimento** Data da Reunião do Executivo **2004/06/30**

Fundamentação A pretensão não se enquadra nos objectivos genéricos de ordenamento do Concelho, constantes na proposta de revisão do Plano Director Municipal, na medida em que a parcela se encontra afastada de qualquer área de industria extractiva e a sua reclassificação contraria o princípio da delimitação das áreas afectas à referida actividade.

Sugestões / Exposições decididas em sede da discussão das Freguesias

N.º de Entrada - CMTV 13183 L.D.2.5 **Data de entrada - CMTV** 12-05-2004 **N.º de Exposição** **989**

Identificação do requerente

Nome Maria da Conceição dos Santos Silva

Localidade Torres Vedras

Sugestão / Exposição

Sintese Pretende, para além da área urbizável já existente na parcela, que seja ampliada uma faixa de mais 40 metros, junto à E.M..

Identificação do prédio

Freguesia Santa Maria e São Miguel

Denominação Casais da Torre

Secção Cadastral E Artigo N.º 043

Decisão Final

Deliberação **Não dá provimento** Data da Reunião do Executivo **2004/07/16**

Fundamentação A pretensão não se enquadra nos objectivos genéricos de ordenamento do Concelho, constantes na proposta de revisão do Plano Director Municipal, na medida em que a parcela já dispõe de área urbana/urbanizável, e a ampliação desta classificação contraria o princípio do não desenvolvimento linear dos perímetros urbanos.

N.º de Entrada - CMTV 13185 L.D.2.5 **Data de entrada - CMTV** 12-05-2004 **N.º de Exposição** **990**

Identificação do requerente

Nome Augusto dos Santos Gomes

Localidade Torres Vedras

Sugestão / Exposição

Sintese Pretende-se incluir em área urbana/urbanizável a parcela, tendo em conta que esta possui caderneta predial urbana.

Identificação do prédio

Freguesia Ponte do Rol

Denominação

Secção Cadastral C Artigo N.º

Decisão Final

Deliberação **Não dá provimento** Data da Reunião do Executivo **2004/07/16**

Fundamentação A parcela encontra-se abrangida por servidões legais em vigor (Reserva Ecológica Nacional), e a sua reclassificação não se enquadra nos objectivos genéricos de ordenamento do Concelho, constantes na proposta de revisão do Plano Director Municipal na medida em que contraria o princípio do não desenvolvimento linear dos perímetros urbanos.

N.º de Entrada - CMTV 13206 L.D.2.5 **Data de entrada - CMTV** 12-05-2004 **N.º de Exposição** **991**

Identificação do requerente

Nome Sara Raquel Gomes Antunes

Localidade Arneiros

Sugestão / Exposição

Sintese Pretende-se incluir em área urbana/urbanizável parte da parcela, a fim de permitir a construção de moradia unifamiliar.

Identificação do prédio

Freguesia Ventosa

Denominação Caramujo

Secção Cadastral BB Artigo N.º 052

Decisão Final

Deliberação **Não dá provimento** Data da Reunião do Executivo **2004/07/09**

Fundamentação A pretensão não se enquadra nos objectivos genéricos de ordenamento do Concelho, constantes na proposta de revisão do Plano Director Municipal, na medida em que a parte pretendida da parcela se encontra afastada de qualquer perímetro urbano e a sua reclassificação contraria o princípio da contenção da dispersão urbana.

Sugestões / Exposições decididas em sede da discussão das Freguesias

N.º de Entrada - CMTV 13208 L.D.2.5 **Data de entrada - CMTV** 12-05-2004 **N.º de Exposição** **992**

Identificação do requerente

Nome Mário Luis Gomes Antunes

Localidade Arneiros

Sugestão / Exposição	Identificação do prédio
Sintese: Pretende-se incluir em área urbana/urbanizável a parcela, a fim de permitir a construção de moradia unifamiliar.	Freguesia: Ventosa Denominação: Covão Secção Cadastral: BB Artigo N.º: 076

Decisão Final

Deliberação **Não dá provimento** Data da Reunião do Executivo **2004/07/09**

Fundamentação A pretensão não se enquadra nos objectivos genéricos de ordenamento do Concelho, constantes na proposta de revisão do Plano Director Municipal, na medida em que a parcela se encontra afastada de qualquer perímetro urbano e a sua reclassificação contraria o princípio da contenção da dispersão urbana.

N.º de Entrada - CMTV 13213 L.D.2.5 **Data de entrada - CMTV** 12-05-2004 **N.º de Exposição** **993**

Identificação do requerente

Nome Albertino Neves Freitas

Localidade Feligueira

Sugestão / Exposição	Identificação do prédio
Sintese: Pretende-se incluir em área urbana/urbanizável a parcela, a fim de permitir a construção de moradia unifamiliar.	Freguesia: Dois Portos Denominação: Fontes dos Martins Secção Cadastral: II Artigo N.º: 041

Decisão Final

Deliberação **Não dá provimento** Data da Reunião do Executivo **2004/07/07**

Fundamentação A pretensão não se enquadra nos objectivos genéricos de ordenamento do Concelho, constantes na proposta de revisão do Plano Director Municipal, na medida em que a reclassificação promove o desenvolvimento linear do perímetro urbano e compromete a ocupação equilibrada do território, prejudicando a sua coerência global.

N.º de Entrada - CMTV 13216 L.D.2.5 **Data de entrada - CMTV** 12-05-2004 **N.º de Exposição** **994**

Identificação do requerente

Nome Jorge Carlos Roque Bernardo

Localidade Casas Novas

Sugestão / Exposição	Identificação do prédio
Sintese: Pretende-se ampliar a área urbanizável disponível, a fim de permitir a construção de moradia unifamiliar para o próprio.	Freguesia: Silveira Denominação: Rabaca à Maria Rosa Secção Cadastral: Y Artigo N.º: 218

Decisão Final

Deliberação **Não dá provimento** Data da Reunião do Executivo **2004/07/21**

Fundamentação A parcela encontra-se abrangida por servidões legais em vigor (Reserva Ecológica Nacional), e a sua reclassificação não se enquadra nos objectivos genéricos de ordenamento do Concelho, constantes na proposta de revisão do Plano Director Municipal, na medida em que a parcela já dispõe de área urbanizável e a sua ampliação prejudica a coerência global do perímetro urbano.

Sugestões / Exposições decididas em sede da discussão das Freguesias

N.º de Entrada - CMTV 13217 L.D.2.5 **Data de entrada - CMTV** 12-05-2004 **N.º de Exposição** **995**

Identificação do requerente

Nome Domingos Alves

Localidade Turcifal

Sugestão / Exposição	Identificação do prédio
Sintese: Pretende-se incluir em área urbana/urbanizável a totalidade da parcela.	Freguesia: Turcifal Denominação: Barreiro da Caparosa Secção Cadastral: M Artigo N.º: 057

Decisão Final

Deliberação **Dá provimento parcial** Data da Reunião do Executivo **2004/07/07**

Fundamentação A pretensão é deferida parcialmente mediante a ampliação da área urbanizável disponível, abrangendo as construções existentes, na medida em que se enquadra nos objectivos genéricos de ordenamento do Concelho, constantes na proposta de revisão do Plano Director Municipal.

N.º de Entrada - CMTV 13219 L.D.2.5 **Data de entrada - CMTV** 12-05-2004 **N.º de Exposição** **996**

Identificação do requerente

Nome António Paulino Franco Leandro

Localidade Cruz de Pau

Sugestão / Exposição	Identificação do prédio
Sintese: Pretende-se incluir em área urbana/urbanizável a totalidade da parcela.	Freguesia: Freiria Denominação: Terra da Eira Secção Cadastral: D Artigo N.º: 075

Decisão Final

Deliberação **Não dá provimento** Data da Reunião do Executivo **2004/07/09**

Fundamentação A parcela encontra-se abrangida por servidões legais em vigor (Reserva Ecológica Nacional), e a sua reclassificação não se enquadra nos objectivos genéricos de ordenamento do Concelho, constantes na proposta de revisão do Plano Director Municipal, na medida em que a parcela já dispõe de área urbana e a sua ampliação prejudica a coerência global do perímetro urbano.

N.º de Entrada - CMTV 13220 L.D.2.5 **Data de entrada - CMTV** 12-05-2004 **N.º de Exposição** **997**

Identificação do requerente

Nome Francisco Rafael Roque

Localidade Casas Novas

Sugestão / Exposição	Identificação do prédio
Sintese: Pretende-se incluir em área industrial a totalidade da parcela.	Freguesia: Ponte do Rol Denominação: Carrasquinho Secção Cadastral: F Artigo N.º: 023

Decisão Final

Deliberação **Não dá provimento** Data da Reunião do Executivo **2004/07/14**

Fundamentação A pretensão não se enquadra nos objectivos genéricos de ordenamento do Concelho, constantes na proposta de revisão do Plano Director Municipal, na medida em que a reclassificação promove o desenvolvimento linear do perímetro urbano, prejudicando ainda, a coerência global da estruturação da actividade industrial.

Sugestões / Exposições decididas em sede da discussão das Freguesias

N.º de Entrada - CMTV 13223 L.D.2.5 **Data de entrada - CMTV** 12-05-2004 **N.º de Exposição** **998**

Identificação do requerente

Nome Maria Lucília Bernardes Gomes

Localidade Lisboa

Sugestão / Exposição

Sintese Pretende incluir em área de equipamento a parcela, tendo em conta a envolvente e a certidão de interesse municipal válida para uma creche.

Identificação do prédio

Freguesia A-dos-Cunhados

Denominação Casal do Xofral

Secção Cadastral RR Artigo N.º 025

Decisão Final

Deliberação **Não dá provimento** Data da Reunião do Executivo **2004/07/23**

Fundamentação A pretensão não se enquadra nos objectivos genéricos de ordenamento do Concelho, constantes na proposta de revisão do Plano Director Municipal, na medida em que a classificação do solo proposta não invalida o equipamento proposto e os novos equipamentos podem recorrer ao regime de excepção previsto no regulamento do plano.

N.º de Entrada - CMTV **Data de entrada - CMTV** 12-05-2004 **N.º de Exposição** **999**

Identificação do requerente

Nome Sopimar - Sociedade Construções, Lda

Localidade Lisboa

Sugestão / Exposição

Sintese Pretende que seja mantido o limite da área urbanizável do PDM95 bem como seja garantida a aplicação dos seus indíces à parcela em causa.

Identificação do prédio

Freguesia São Pedro e Santiago

Denominação Quinta Vale de Santo António

Secção Cadastral T Artigo N.º 069

Decisão Final

Deliberação **Não dá provimento** Data da Reunião do Executivo **2004/07/28**

Fundamentação A parcela encontra-se abrangida por servidões legais em vigor (Zona Especial de Protecção - ZEP - Forte de São Vicente), e a sua reclassificação não se enquadra nos objectivos genéricos de ordenamento do Concelho, constantes na proposta de revisão do Plano Director Municipal na medida em que contraria o princípio da contenção da dispersão urbana, mantendo-se, portanto, a proposta patente em discussão pública.

N.º de Entrada - CMTV 13225 L.D.2.5 **Data de entrada - CMTV** 12-05-2004 **N.º de Exposição** **1000**

Identificação do requerente

Nome António Francisco Ferreira Cunha

Localidade Sobreiro Curvo

Sugestão / Exposição

Sintese Pretende-se incluir em área urbana/urbanizável a parcela, a fim de permitir a construção de moradia unifamiliar.

Identificação do prédio

Freguesia A-dos-Cunhados

Denominação Casal da Poupa

Secção Cadastral V Artigo N.º 025

Decisão Final

Deliberação **Não dá provimento** Data da Reunião do Executivo **2004/07/21**

Fundamentação A parcela encontra-se abrangida por servidões legais em vigor (Reserva Agrícola Nacional), e a sua reclassificação não se enquadra nos objectivos genéricos de ordenamento do Concelho, constantes na proposta de revisão do Plano Director Municipal na medida em que contraria o princípio da contenção da dispersão urbana.

Sugestões / Exposições decididas em sede da discussão das Freguesias

N.º de Entrada - CMTV 13227 L.D.2.5 **Data de entrada - CMTV** 12-05-2004 **N.º de Exposição** **1001**

Identificação do requerente

Nome António Manuel Ezequiel Duarte

Localidade Torres Vedras

Sugestão / Exposição	Identificação do prédio
Sintese: Pretende que seja mantida a classificação de solo do PDM95 ou actualizar a leitura de área urbana ao longo do arruamento, mentendo a faixa de 60 metros ou o alinhamento de acordo com o edificado existente.	Freguesia São Pedro e Santiago Denominação Vale do Bode Secção Cadastral T Artigo N.º 006

Decisão Final

Deliberação **Não dá provimento** Data da Reunião do Executivo **2004/07/28**

Fundamentação A parcela encontra-se abrangida por servidões legais em vigor (Zona Especial de Protecção - ZEP - Forte de São Vicente), e a sua reclassificação não se enquadra nos objectivos genéricos de ordenamento do Concelho, constantes na proposta de revisão do Plano Director Municipal na medida em que contraria o princípio da contenção da dispersão urbana.

N.º de Entrada - CMTV 13233 L.D.2.5 **Data de entrada - CMTV** 12-05-2004 **N.º de Exposição** **1002**

Identificação do requerente

Nome Susana Gomes Ramos

Localidade Murteira

Sugestão / Exposição	Identificação do prédio
Sintese: Pretende-se incluir em área urbana/urbanizável a parcela, a fim de permitir a construção de moradia unifamiliar.	Freguesia Ventosa Denominação Vinha do Serrado Secção Cadastral Z Artigo N.º 074

Decisão Final

Deliberação **Não dá provimento** Data da Reunião do Executivo **2004/07/09**

Fundamentação A parcela encontra-se parcialmente abrangida por servidões legais em vigor (Reserva Agrícola Nacional e Reserva Ecológica Nacional), e a parte não abrangida não se enquadra nos objectivos genéricos de ordenamento do Concelho, constantes na proposta de revisão do Plano Director Municipal na medida em que contraria o princípio da contenção da dispersão urbana.

N.º de Entrada - CMTV 13251 L.D.2.5 **Data de entrada - CMTV** 13-05-2004 **N.º de Exposição** **1003**

Identificação do requerente

Nome José Francisco Franco Henriques

Localidade Torres Vedras

Sugestão / Exposição	Identificação do prédio
Sintese: Pretende-se incluir em área urbana/urbanizável parte da parcela, a fim de permitir a construção de moradia unifamiliar.	Freguesia Ventosa Denominação Casal Vale Merendas Secção Cadastral Y Artigo N.º 037

Decisão Final

Deliberação **Não dá provimento** Data da Reunião do Executivo **2004/07/09**

Fundamentação A pretensão não se enquadra nos objectivos genéricos de ordenamento do Concelho, constantes na proposta de revisão do Plano Director Municipal, na medida em que a reclassificação promove o desenvolvimento linear do perímetro urbano, prejudicando a sua coerência global.

Sugestões / Exposições decididas em sede da discussão das Freguesias

N.º de Entrada - CMTV 13253 L.D.2.5 **Data de entrada - CMTV** 13-05-2004 **N.º de Exposição** **1004**

Identificação do requerente

Nome Helder da Silva Ribeiro Gomes

Localidade Lisboa

Sugestão / Exposição	Identificação do prédio
Sintese: Pretende manter a classificação de solo do PDM95	Freguesia: Freiria Denominação: Sítio da Fonte Secção Cadastral: Y Artigo N.º: 107

Decisão Final

Deliberação **Dá provimento** Data da Reunião do Executivo **2004/07/09**

Fundamentação A pretensão enquadra-se nos objectivos genéricos de ordenamento do Concelho, constantes na proposta de revisão do Plano Director Municipal e dos critérios de ponderação da Discussão Pública.

N.º de Entrada - CMTV 13254 L.D.2.5 **Data de entrada - CMTV** 13-05-2004 **N.º de Exposição** **1005**

Identificação do requerente

Nome Diamantino João de Sousa

Localidade Maceira

Sugestão / Exposição	Identificação do prédio
Sintese: Pretende-se incluir em área urbana/urbanizável parte da parcela, a fim de permitir a construção de moradia unifamiliar para descendente.	Freguesia: A-dos-Cunhados Denominação: Cova da Raposa Secção Cadastral: M Artigo N.º: 123

Decisão Final

Deliberação **Não dá provimento** Data da Reunião do Executivo **2004/06/30**

Fundamentação A pretensão não se enquadra nos objectivos genéricos de ordenamento do Concelho, constantes na proposta de revisão do Plano Director Municipal, na medida em que a reclassificação promove o desenvolvimento linear do perímetro urbano, prejudicando a sua coerência global.

N.º de Entrada - CMTV 13256 L.D.2.5 **Data de entrada - CMTV** 13-05-2004 **N.º de Exposição** **1006**

Identificação do requerente

Nome Maria Celeste Franco Gomes Pereira

Localidade Carnaxide

Sugestão / Exposição	Identificação do prédio
Sintese: Pretende-se ampliar a área urbana/urbanizável disponível, a fim de permitir a construção de moradias unifamiliares para descendentes.	Freguesia: Silveira Denominação: Casal Zimbral Secção Cadastral: Q Artigo N.º: 001

Decisão Final

Deliberação **Não dá provimento** Data da Reunião do Executivo **2004/07/21**

Fundamentação A parcela encontra-se abrangida por servidões legais em vigor (Reserva Agrícola Nacional), e a sua reclassificação não se enquadra nos objectivos genéricos de ordenamento do Concelho, constantes na proposta de revisão do Plano Director Municipal, na medida em que a parcela já dispõe de área urbana/urbanizável e a sua ampliação prejudica a coerência global do perímetro urbano e contraria a ocupação equilibrada do território, através da consolidação dos aglomerados urbanos e da preservação da

Sugestões / Exposições decididas em sede da discussão das Freguesias

N.º de Entrada - CMTV 13257 L.D.2.5 **Data de entrada - CMTV** 13-05-2004 **N.º de Exposição** **1007**

Identificação do requerente

Nome António Maria Barbosa Ferraz

Localidade Lumiar - Lisboa

Sugestão / Exposição

Sintese Pretende-se incluir em área urbana/urbanizável a parcela, a fim de permitir a construção de moradias unifamiliares.

Identificação do prédio

Freguesia Dois Portos

Denominação Olivar

Secção Cadastral Z Artigo N.º 026

Decisão Final

Deliberação **Não dá provimento** Data da Reunião do Executivo **2004/07/07**

Fundamentação A pretensão não se enquadra nos objectivos genéricos de ordenamento do Concelho, constantes na proposta de revisão do Plano Director Municipal, na medida em que a parcela se encontra afastada de qualquer perímetro urbano e a sua reclassificação contraria o princípio da contenção da dispersão urbana.

N.º de Entrada - CMTV 13258 L.D.2.5 **Data de entrada - CMTV** 13-05-2004 **N.º de Exposição** **1008**

Identificação do requerente

Nome Artur José Franco Pistacchini

Localidade Coutada

Sugestão / Exposição

Sintese Pretende-se manter a classificação do PDM de 1995.

Identificação do prédio

Freguesia São Pedro da Cadeira

Denominação Terra da Cova

Secção Cadastral M Artigo N.º 151

Decisão Final

Deliberação **Não dá provimento** Data da Reunião do Executivo **2004/07/14**

Fundamentação A pretensão não se enquadra nos objectivos genéricos de ordenamento do Concelho, constantes na proposta de revisão do Plano Director Municipal, na medida em que a reclassificação pretendida prejudica a coerência global do perímetro urbano.

N.º de Entrada - CMTV 13259 L.D.2.5 **Data de entrada - CMTV** 13-05-2004 **N.º de Exposição** **1009**

Identificação do requerente

Nome Maria Teresa Lotra Batista da Castro

Localidade Queluz

Sugestão / Exposição

Sintese Pretende-se incluir em área urbana/urbanizável parte da parcela.

Identificação do prédio

Freguesia A-dos-Cunhados

Denominação Vale da Casa de Cima

Secção Cadastral XX Artigo N.º 040

Decisão Final

Deliberação **Não dá provimento** Data da Reunião do Executivo **2004/07/23**

Fundamentação A pretensão não se enquadra nos objectivos genéricos de ordenamento do Concelho, constantes na proposta de revisão do Plano Director Municipal, na medida em que a parcela já dispõe de área urbana/urbanizável, e a ampliação desta classificação contraria o princípio da contenção da dispersão urbana.

Sugestões / Exposições decididas em sede da discussão das Freguesias

N.º de Entrada - CMTV 13260 L.D.2.5 **Data de entrada - CMTV** 13-05-2004 **N.º de Exposição** **1010**

Identificação do requerente

Nome Afonso dos Santos Henriques

Localidade Silveira

Sugestão / Exposição

Sintese Pretende-se incluir em área urbana/urbanizável a parcela, a fim de permitir a construção de duas moradias unifamiliares para descendentes.

Identificação do prédio

Freguesia Silveira

Denominação Casal Vale Martelo

Secção Cadastral XX Artigo N.º

Decisão Final

Deliberação **Não dá provimento** Data da Reunião do Executivo **2004/07/21**

Fundamentação A parcela encontra-se totalmente abrangida por servidões legais em vigor (Reserva Agrícola Nacional), e a sua reclassificação não se enquadra nos objectivos genéricos de ordenamento do Concelho, constantes na proposta de revisão do Plano Director Municipal na medida em que esta se encontra afastada de qualquer perímetro urbano e contraria o princípio da contenção da dispersão urbana.

N.º de Entrada - CMTV 13261 L.D.2.5 **Data de entrada - CMTV** 13-05-2004 **N.º de Exposição** **1011**

Identificação do requerente

Nome Maria de lurdes Lourenço

Localidade Sobreiro Curvo

Sugestão / Exposição

Sintese Pretende-se incluir em área urbana/urbanizável a parcela, a fim de permitir a construção de moradia unifamiliar.

Identificação do prédio

Freguesia A-dos-Cunhados

Denominação Casal do Arneiro

Secção Cadastral JJ Artigo N.º 060

Decisão Final

Deliberação **Não dá provimento** Data da Reunião do Executivo **2004/07/21**

Fundamentação A pretensão não se enquadra nos objectivos genéricos de ordenamento do Concelho, constantes na proposta de revisão do Plano Director Municipal, na medida em que a reclassificação promove o desenvolvimento linear do perímetro urbano, prejudicando a sua coerência global.

N.º de Entrada - CMTV 13262 L.D.2.5 **Data de entrada - CMTV** 13-05-2004 **N.º de Exposição** **1012**

Identificação do requerente

Nome Fernando Ferreira Faria

Localidade Carreiras

Sugestão / Exposição

Sintese Pretende-se incluir em área urbana/urbanizável a totalidade da parcela.

Identificação do prédio

Freguesia Carmões

Denominação Mourão

Secção Cadastral G Artigo N.º 053

Decisão Final

Deliberação **Não dá provimento** Data da Reunião do Executivo **2004/07/02**

Fundamentação A pretensão não se enquadra nos objectivos genéricos de ordenamento do Concelho, constantes na proposta de revisão do Plano Director Municipal, na medida em que a parcela se encontra afastada de qualquer perímetro urbano e a sua reclassificação contraria o princípio da contenção da dispersão urbana.

Sugestões / Exposições decididas em sede da discussão das Freguesias

N.º de Entrada - CMTV 13263 L.D.2.5 **Data de entrada - CMTV** 13-05-2004 **N.º de Exposição** **1013**

Identificação do requerente

Nome Artur João Lourenço

Localidade Sobreiro Curvo

Sugestão / Exposição

Sintese Pretende-se incluir em área urbana/urbanizável a parcela, a fim de permitir a construção de moradia unifamiliar.

Identificação do prédio

Freguesia A-dos-Cunhados

Denominação Poço Grande

Secção Cadastral EE Artigo N.º 117

Decisão Final

Deliberação **Não dá provimento** Data da Reunião do Executivo **2004/07/21**

Fundamentação A parcela encontra-se abrangida por servidões legais em vigor (Reserva Agrícola Nacional e Reserva Ecológica Nacional), e a sua reclassificação não se enquadra nos objectivos genéricos de ordenamento do Concelho, constantes na proposta de revisão do Plano Director Municipal na medida em que contraria o princípio do não desenvolvimento linear dos perímetros urbanos.

N.º de Entrada - CMTV 13264 L.D.2.5 **Data de entrada - CMTV** 13-05-2004 **N.º de Exposição** **1014**

Identificação do requerente

Nome Carlos Nunes da Cunha

Localidade Ponte de Rol

Sugestão / Exposição

Sintese Pretende-se incluir em área urbana/urbanizável parte da parcela, a fim de permitir a construção de moradia unifamiliar para descendente.

Identificação do prédio

Freguesia Santa Maria e São Miguel

Denominação Gibraltar

Secção Cadastral B Artigo N.º 083

Decisão Final

Deliberação **Não dá provimento** Data da Reunião do Executivo **2004/07/14**

Fundamentação O executivo reconhece que a reclamação tem pertinência, porém, tratando-se de terrenos abrangidos pela Reserva Agrícola Nacional e Reserva Ecológica Nacional a alteração de classificação não depende deste órgão.

N.º de Entrada - CMTV 13265 L.D.2.5 **Data de entrada - CMTV** 13-05-2004 **N.º de Exposição** **1015**

Identificação do requerente

Nome Rosa da Conceição Bernardes dos Santos

Localidade Cambelas

Sugestão / Exposição

Sintese Pretende-se incluir em área urbana/urbanizável a parcela, a fim de proceder à sua venda.

Identificação do prédio

Freguesia São Pedro da Cadeira

Denominação Terra da Beira Mar

Secção Cadastral H Artigo N.º 002

Decisão Final

Deliberação **Não dá provimento** Data da Reunião do Executivo **2004/07/14**

Fundamentação A parcela encontra-se abrangida por Plano Especial de Ordenamento do Território em vigor – Plano de Ordenamento da Orla Costeira (POOC) Alcobaça-Mafra – Resolução de Conselho de Ministros n.º 11 de 2002, publicada no D.R. n.º 14/2002, série I – B, de 17 de Janeiro do mesmo ano, e a alteração de classificação não depende deste órgão.

Sugestões / Exposições decididas em sede da discussão das Freguesias

N.º de Entrada - CMTV 13266 L.D.2.5 **Data de entrada - CMTV** 13-05-2004 **N.º de Exposição** **1016**

Identificação do requerente

Nome Maria de Fátima Alves Custódio

Localidade Montengrão

Sugestão / Exposição

Sintese Pretende-se incluir em área urbana/urbanizável a parcela.

Identificação do prédio

Freguesia A-dos-Cunhados

Denominação Cabeça Ruiva

Secção Cadastral VV Artigo N.º 009

Decisão Final

Deliberação **Não dá provimento** Data da Reunião do Executivo **2004/07/21**

Fundamentação A pretensão não se enquadra nos objectivos genéricos de ordenamento do Concelho, constantes na proposta de revisão do Plano Director Municipal, na medida em que a parcela já dispõe de área de edificação dispersa, e a reclassificação desta para área urbana/urbanizável prejudica o princípio do não desenvolvimento linear dos perímetros urbanos.

N.º de Entrada - CMTV 13267 L.D.2.5 **Data de entrada - CMTV** 13-05-2004 **N.º de Exposição** **1017**

Identificação do requerente

Nome Filipe dos Reis Canas Flores

Localidade Parede - Cascais

Sugestão / Exposição

Sintese Pretende-se incluir em área urbana/urbanizável a restante área da parcela.

Identificação do prédio

Freguesia A-dos-Cunhados

Denominação Casal das Figueiras Velhas

Secção Cadastral DDD Artigo N.º 082

Decisão Final

Deliberação **Dá provimento** Data da Reunião do Executivo **2004/07/23**

Fundamentação A pretensão enquadra-se nos objectivos genéricos de ordenamento do Concelho, constantes na proposta de revisão do Plano Director Municipal.

N.º de Entrada - CMTV 13268 L.D.2.5 **Data de entrada - CMTV** 13-05-2004 **N.º de Exposição** **1018**

Identificação do requerente

Nome Iolanda Marina Amaral Pereira

Localidade Casal Vale da Azenha

Sugestão / Exposição

Sintese Pretende-se desenvolver empreendimento turistico de apoio à estalagem existente.

Identificação do prédio

Freguesia São Pedro e Santiago

Denominação Casal Meirinho

Secção Cadastral J Artigo N.º 000

Decisão Final

Deliberação **Não dá provimento** Data da Reunião do Executivo **2004/07/16**

Fundamentação A pretensão não se enquadra nos objectivos genéricos de ordenamento do Concelho, constantes na proposta de revisão do Plano Director Municipal, na medida em que a reclassificação pretendida prejudica a coerência global do perímetro urbano, no que refere em concreto aos critérios de delimitação das áreas turisticas. Contudo há a possibilidade de desenvolver empreendimentos turísticos em espaços agrícolas e florestais de acordo com o regime de excepção previsto no regulamento e salvaguardadas as

Sugestões / Exposições decididas em sede da discussão das Freguesias

N.º de Entrada - CMTV 13269 L.D.2.5 **Data de entrada - CMTV** 13-05-2004 **N.º de Exposição** **1019**

Identificação do requerente

Nome Alfredo Felix Aniceto

Localidade Sarge

Sugestão / Exposição

Sintese Pretende-se incluir em área urbana/urbanizável a totalidade da parcela, a fim de poder construir moradias unifamiliares.

Identificação do prédio

Freguesia São Pedro e Santiago

Denominação Salgado

Secção Cadastral MM Artigo N.º 057

Decisão Final

Deliberação **Não dá provimento** Data da Reunião do Executivo **2004/07/28**

Fundamentação A parcela encontra-se abrangida por servidões legais em vigor (Reserva Agrícola Nacional), e a sua reclassificação não se enquadra nos objectivos genéricos de ordenamento do Concelho, constantes na proposta de revisão do Plano Director Municipal na medida em que contraria o princípio da contenção da dispersão urbana.

N.º de Entrada - CMTV 13270 L.D.2.5 **Data de entrada - CMTV** 13-05-2004 **N.º de Exposição** **1020**

Identificação do requerente

Nome Maria Angelina Alves Roque

Localidade Coutada

Sugestão / Exposição

Sintese Pretende-se incluir em área urbana/urbanizável a parcela, a fim de permitir a construção de moradia unifamiliar.

Identificação do prédio

Freguesia São Pedro da Cadeira

Denominação Casal do Pendão

Secção Cadastral M Artigo N.º 027

Decisão Final

Deliberação **Não dá provimento** Data da Reunião do Executivo **2004/07/14**

Fundamentação A pretensão não se enquadra nos objectivos genéricos de ordenamento do Concelho, constantes na proposta de revisão do Plano Director Municipal, na medida em que a parcela se encontra afastada de qualquer perímetro urbano e a sua reclassificação contraria o princípio da contenção da dispersão urbana.

N.º de Entrada - CMTV 13271 L.D.2.5 **Data de entrada - CMTV** 13-05-2004 **N.º de Exposição** **1021**

Identificação do requerente

Nome Dionízio Felix Gomes Ferreira e Outros

Localidade Casal do Olho Polido - Outeiro da Cabeça

Sugestão / Exposição

Sintese Pretende-se incluir em área urbana/urbanizável a parcela, a fim de permitir a construção de moradia unifamiliar.

Identificação do prédio

Freguesia Maxial

Denominação Arneiro

Secção Cadastral C Artigo N.º 019

Decisão Final

Deliberação **Não dá provimento** Data da Reunião do Executivo **2004/06/30**

Fundamentação A pretensão não se enquadra nos objectivos genéricos de ordenamento do Concelho, constantes na proposta de revisão do Plano Director Municipal, na medida em que a parcela se encontra afastada de qualquer perímetro urbano e a sua reclassificação contraria o princípio da contenção da dispersão urbana.

Sugestões / Exposições decididas em sede da discussão das Freguesias

N.º de Entrada - CMTV 13272 L.D.2.5 **Data de entrada - CMTV** 13-05-2004 **N.º de Exposição** **1022**

Identificação do requerente

Nome Rosa da Conceição Bernardes dos Santos

Localidade Cambelas

Sugestão / Exposição

Sintese Pretende-se incluir em área urbana/urbanizável a parcela, a fim de proceder à venda do terreno.

Identificação do prédio

Freguesia São Pedro da Cadeira

Denominação Cambelas

Secção Cadastral H Artigo N.º

Decisão Final

Deliberação **Não dá provimento** Data da Reunião do Executivo **2004/07/14**

Fundamentação A parcela encontra-se abrangida por servidões legais em vigor (Reserva Agrícola Nacional), e a sua reclassificação não se enquadra nos objectivos genéricos de ordenamento do Concelho, constantes na proposta de revisão do Plano Director Municipal na medida em que contraria o princípio da contenção da dispersão urbana.

N.º de Entrada - CMTV 13273 L.D.2.5 **Data de entrada - CMTV** 13-05-2004 **N.º de Exposição** **1023**

Identificação do requerente

Nome Maria de Jesus Marques Ferreira

Localidade Sintra

Sugestão / Exposição

Sintese Pretende-se ampliar a área urbanizável disponível.

Identificação do prédio

Freguesia A-dos-Cunhados

Denominação Casal das Mós

Secção Cadastral L Artigo N.º 054

Decisão Final

Deliberação **Dá provimento parcial** Data da Reunião do Executivo **2004/06/30**

Fundamentação A pretensão é deferida parcialmente mediante a reconversão de parte da propriedade para área urbana/urbanizável, para construção de moradia unifamiliar (parte do artigo 55, Secção L), na medida em que se enquadra nos objectivos genéricos de ordenamento do Concelho, constantes na proposta de revisão do Plano Director Municipal.

N.º de Entrada - CMTV 13274 L.D.2.5 **Data de entrada - CMTV** 13-05-2004 **N.º de Exposição** **1024**

Identificação do requerente

Nome Maria de Lurdes Baltazar Ramos Lagarto

Localidade Sarge

Sugestão / Exposição

Sintese Pretende-se incluir em área urbana/urbanizável a totalidade da parcela, a fim de permitir a construção de moradia unifamiliar para descendente.

Identificação do prédio

Freguesia São Pedro e Santiago

Denominação Vale do Amor

Secção Cadastral O Artigo N.º

Decisão Final

Deliberação **Não dá provimento** Data da Reunião do Executivo **2004/07/16**

Fundamentação A parcela encontra-se abrangida por servidões legais em vigor (Reserva Ecológica Nacional), e a sua reclassificação não se enquadra nos objectivos genéricos de ordenamento do Concelho, constantes na proposta de revisão do Plano Director Municipal na medida em que contraria o princípio da contenção da dispersão urbana.

Sugestões / Exposições decididas em sede da discussão das Freguesias

N.º de Entrada - CMTV 13275 L.D.2.5 **Data de entrada - CMTV** 13-05-2004 **N.º de Exposição** **1025**

Identificação do requerente

Nome António Maria Barbosa Ferraz

Localidade Lumiar - Lisboa

Sugestão / Exposição	Identificação do prédio
Sintese: Pretende-se incluir em área urbana/urbanizável a parcela, a fim de permitir a construção de moradias unifamiliares.	Freguesia: Dois Portos Denominação: Olival Secção Cadastral: Z Artigo N.º: 026

Decisão Final

Deliberação **Não dá provimento** Data da Reunião do Executivo **2004/07/07**

Fundamentação A pretensão não se enquadra nos objectivos genéricos de ordenamento do Concelho, constantes na proposta de revisão do Plano Director Municipal, na medida em que a parcela se encontra afastada de qualquer perímetro urbano e a sua reclassificação contraria o princípio da contenção da dispersão urbana.

N.º de Entrada - CMTV 13276 L.D.2.5 **Data de entrada - CMTV** 13-05-2004 **N.º de Exposição** **1026**

Identificação do requerente

Nome Jerónimo dos Reis

Localidade Queluz

Sugestão / Exposição	Identificação do prédio
Sintese: Pretende-se reclassificar o uso do solo de atidão turistica para urbanizável.	Freguesia: A-dos-Cunhados Denominação: Linha de Traz Secção Cadastral: G Artigo N.º: 003

Decisão Final

Deliberação **Não dá provimento** Data da Reunião do Executivo **2004/06/30**

Fundamentação A pretensão não se enquadra nos objectivos genéricos de ordenamento do Concelho, constantes na proposta de revisão do Plano Director Municipal, na medida em que a reclassificação contraria a estruturação da actividade turística definida para o concelho.

N.º de Entrada - CMTV 13277 L.D.2.5 **Data de entrada - CMTV** 13-05-2004 **N.º de Exposição** **1027**

Identificação do requerente

Nome Alfredo Felix Aniceto

Localidade Sarge

Sugestão / Exposição	Identificação do prédio
Sintese: Pretende-se incluir em área urbana/urbanizável a totalidade da parcela.	Freguesia: São Pedro e Santiago Denominação: Misto - Arenes - Sarge Secção Cadastral: G4 Artigo N.º: 028

Decisão Final

Deliberação **Não dá provimento** Data da Reunião do Executivo **2004/07/16**

Fundamentação A parcela encontra-se abrangida por servidões legais em vigor (Reserva Agrícola Nacional), e a sua reclassificação não se enquadra nos objectivos genéricos de ordenamento do Concelho, constantes na proposta de revisão do Plano Director Municipal na medida em que contraria o princípio da contenção da dispersão urbana.

Sugestões / Exposições decididas em sede da discussão das Freguesias

N.º de Entrada - CMTV 13278 L.D.2.5 **Data de entrada - CMTV** 13-05-2004 **N.º de Exposição** **1028**

Identificação do requerente

Nome Lúcia de Jesus Maia Santos

Localidade Torres Vedras

Sugestão / Exposição

Sintese Pretende-se incluir em área urbana/urbanizável a totalidade da parcela.

Identificação do prédio

Freguesia Santa Maria e São Miguel

Denominação Várzea

Secção Cadastral L1 Artigo N.º 120

Decisão Final

Deliberação **Não dá provimento** Data da Reunião do Executivo **2004/07/16**

Fundamentação A pretensão não se enquadra nos objectivos genéricos de ordenamento do Concelho, constantes na proposta de revisão do Plano Director Municipal, na medida em que a parcela já dispõe de área urbana/urbanizável, e a ampliação desta classificação prejudica a coerência global do perímetro urbano.

N.º de Entrada - CMTV 13279 L.D.2.5 **Data de entrada - CMTV** 13-05-2004 **N.º de Exposição** **1029**

Identificação do requerente

Nome Cidália Maria Botelho Santos Duarte Gomes

Localidade Fernandinho

Sugestão / Exposição

Sintese Pretende-se incluir em área urbana/urbanizável a restante área da parcela.

Identificação do prédio

Freguesia Ventosa

Denominação Vinha da Adega

Secção Cadastral X Artigo N.º 014

Decisão Final

Deliberação **Dá provimento** Data da Reunião do Executivo **2004/07/09**

Fundamentação A pretensão enquadra-se nos objectivos genéricos de ordenamento do Concelho, constantes na proposta de revisão do Plano Director Municipal.

N.º de Entrada - CMTV 13280 L.D.2.5 **Data de entrada - CMTV** 13-05-2004 **N.º de Exposição** **1030**

Identificação do requerente

Nome António Vicente Carrasqueiro

Localidade Sobreiro Curvo

Sugestão / Exposição

Sintese Pretende-se incluir em área urbana/urbanizável a parcela, a fim de permitir a construção de moradia unifamiliar para descendente.

Identificação do prédio

Freguesia A-dos-Cunhados

Denominação Soirinho

Secção Cadastral EE Artigo N.º 082

Decisão Final

Deliberação **Não dá provimento** Data da Reunião do Executivo **2004/07/21**

Fundamentação A parcela encontra-se abrangida por servidões legais em vigor (Reserva Agrícola Nacional, Reserva Ecológica Nacional e Zonas Inundáveis), e a sua reclassificação não se enquadra nos objectivos genéricos de ordenamento do Concelho, constantes na proposta de revisão do Plano Director Municipal na medida em que contraria o princípio da contenção da dispersão urbana e já foi alvo de pedido de desafectação que foi recusado.

Sugestões / Exposições decididas em sede da discussão das Freguesias

N.º de Entrada - CMTV 13281 L.D.2.5 **Data de entrada - CMTV** 13-05-2004 **N.º de Exposição** **1031**

Identificação do requerente

Nome Joaquim Pedro Nascimento Santos

Localidade Figueiras

Sugestão / Exposição

Sintese Pretende-se incluir em área urbana/urbanizável parte da parcela.

Identificação do prédio

Freguesia Ventosa

Denominação Milharosa

Secção Cadastral F Artigo N.º 019

Decisão Final

Deliberação **Não dá provimento** Data da Reunião do Executivo **2004/07/09**

Fundamentação A parcela encontra-se abrangida por servidões legais em vigor (Reserva Ecológica Nacional), e a sua reclassificação não se enquadra nos objectivos genéricos de ordenamento do Concelho, constantes na proposta de revisão do Plano Director Municipal na medida em que contraria o princípio da contenção da dispersão urbana.

N.º de Entrada - CMTV 13282 L.D.2.5 **Data de entrada - CMTV** 13-05-2004 **N.º de Exposição** **1032**

Identificação do requerente

Nome António Maria da Silva Gomes

Localidade Fernandinho

Sugestão / Exposição

Sintese Pretende incluir em área urbana/urbanizável a parcela, a fim de desenvolver operação de loteamento.

Identificação do prédio

Freguesia Ventosa

Denominação Arroteias e Eiras de Cima

Secção Cadastral X Artigo N.º 028

Decisão Final

Deliberação **Dá provimento parcial** Data da Reunião do Executivo **2004/07/09**

Fundamentação A pretensão é deferida parcialmente mediante a reconversão de parte da propriedade para área urbanizável, no extremo Sul, na medida em que se enquadra nos objectivos genéricos de ordenamento do Concelho, constantes na proposta de revisão do Plano Director Municipal.

N.º de Entrada - CMTV 13283 L.D.2.5 **Data de entrada - CMTV** 13-05-2004 **N.º de Exposição** **1033**

Identificação do requerente

Nome José Manuel Morato Parada Farinha

Localidade Ameixoeira

Sugestão / Exposição

Sintese Pretende-se retirar a classificação de Reserva Ecológica Nacional na sua parcela.

Identificação do prédio

Freguesia Carmões

Denominação Arroteia

Secção Cadastral A Artigo N.º 049

Decisão Final

Deliberação **Não dá provimento** Data da Reunião do Executivo **2004/07/02**

Fundamentação A parcela encontra-se abrangida por servidões legais em vigor (Reserva Ecológica Nacional), e a sua reclassificação não se enquadra nos objectivos genéricos de ordenamento do Concelho, constantes na proposta de revisão do Plano Director Municipal na medida em que contraria o princípio da contenção da dispersão urbana.

Sugestões / Exposições decididas em sede da discussão das Freguesias

N.º de Entrada - CMTV 13284 L.D.2.5 **Data de entrada - CMTV** 13-05-2004 **N.º de Exposição** **1034**

Identificação do requerente

Nome Carlos Vivlado Martins dos Santos

Localidade Odivelas

Sugestão / Exposição

Sintese Pretende-se incluir em área urbana/urbanizável a parcela.

Identificação do prédio

Freguesia Silveira

Denominação Vale da Raposa

Secção Cadastral G Artigo N.º 035

Decisão Final

Deliberação **Não dá provimento** Data da Reunião do Executivo **2004/07/21**

Fundamentação A parcela encontra-se parcialmente abrangida por servidões legais em vigor (Reserva Ecológica Nacional), e a sua reclassificação não se enquadra nos objectivos genéricos de ordenamento do Concelho, constantes na proposta de revisão do Plano Director Municipal na medida em que a mesma se encontra afastada de qualquer perímetro urbano e contraria o princípio da contenção da dispersão urbana.

N.º de Entrada - CMTV 13285 L.D.2.5 **Data de entrada - CMTV** 13-05-2004 **N.º de Exposição** **1035**

Identificação do requerente

Nome Serafim Nepomuceno

Localidade Casal Barbas

Sugestão / Exposição

Sintese Pretende-se incluir em área urbana/urbanizável a parcela, a fim de permitir a construção de moradia unifamiliar para descendente.

Identificação do prédio

Freguesia Turcifal

Denominação Casal Miguel

Secção Cadastral Y Artigo N.º 099

Decisão Final

Deliberação **Não dá provimento** Data da Reunião do Executivo **2004/07/07**

Fundamentação A pretensão não se enquadra nos objectivos genéricos de ordenamento do Concelho, constantes na proposta de revisão do Plano Director Municipal, na medida em que a reclassificação promove o desenvolvimento linear do perímetro urbano, prejudicando a sua coerência global.

N.º de Entrada - CMTV 13286 L.D.2.5 **Data de entrada - CMTV** 13-05-2004 **N.º de Exposição** **1036**

Identificação do requerente

Nome José Augusto Bernardes Sales

Localidade Montengrão

Sugestão / Exposição

Sintese Pretende-se incluir em área urbana/urbanizável a restante área da parcela.

Identificação do prédio

Freguesia Ventosa

Denominação Terra Grande

Secção Cadastral P Artigo N.º 006

Decisão Final

Deliberação **Não dá provimento** Data da Reunião do Executivo **2004/07/09**

Fundamentação A pretensão não se enquadra nos objectivos genéricos de ordenamento do Concelho, constantes na proposta de revisão do Plano Director Municipal, na medida em que a parcela já dispõe de área urbana/urbanizável, e a ampliação desta classificação prejudica a coerência global do perímetro urbano.

Sugestões / Exposições decididas em sede da discussão das Freguesias

N.º de Entrada - CMTV 13287 L.D.2.5 **Data de entrada - CMTV** 13-05-2004 **N.º de Exposição** **1037**

Identificação do requerente

Nome Inácio Antunes Carlos

Localidade Torres Vedras

Sugestão / Exposição

Sintese Pretende-se incluir em área urbana/urbanizável a totalidade parcela, tendo em conta que esta possui caderneta predial urbana.

Identificação do prédio

Freguesia São Pedro e Santiago

Denominação

Secção Cadastral DD Artigo N.º

Decisão Final

Deliberação **Não dá provimento** Data da Reunião do Executivo **2004/07/28**

Fundamentação A parcela encontra-se abrangida por servidões legais em vigor (Reserva Ecológica Nacional), e a sua reclassificação não se enquadra nos objectivos genéricos de ordenamento do Concelho, constantes na proposta de revisão do Plano Director Municipal na medida em que contraria o princípio da contenção da dispersão urbana.

N.º de Entrada - CMTV 13288 L.D.2.5 **Data de entrada - CMTV** 13-05-2004 **N.º de Exposição** **1038**

Identificação do requerente

Nome Francisco Luis dos Santos

Localidade Carvalhal

Sugestão / Exposição

Sintese Pretende-se incluir em área urbana/urbanizável a parcela, a fim de permitir a construção de moradia unifamiliar para descendente.

Identificação do prédio

Freguesia Turcifal

Denominação Carvalhais

Secção Cadastral F Artigo N.º 009

Decisão Final

Deliberação **Não dá provimento** Data da Reunião do Executivo **2004/07/07**

Fundamentação A parcela encontra-se abrangida por servidões legais em vigor (Reserva Agrícola Nacional), e a sua reclassificação não se enquadra nos objectivos genéricos de ordenamento do Concelho, constantes na proposta de revisão do Plano Director Municipal na medida em que contraria o princípio do não desenvolvimento linear dos perímetros urbanos.

N.º de Entrada - CMTV 13289 L.D.2.5 **Data de entrada - CMTV** 13-05-2004 **N.º de Exposição** **1039**

Identificação do requerente

Nome José Vitorino Alves Santos e Silva

Localidade Casal dos Palheiros

Sugestão / Exposição

Sintese Pretende-se incluir em área urbana/urbanizável a totalidade da parcela.

Identificação do prédio

Freguesia Santa Maria e São Miguel

Denominação Arneiro

Secção Cadastral C Artigo N.º 042

Decisão Final

Deliberação **Não dá provimento** Data da Reunião do Executivo **2004/07/16**

Fundamentação A parcela encontra-se abrangida por servidões legais em vigor (Reserva Agrícola Nacional, Reserva Ecológica Nacional e Zonas Inundáveis), e a sua reclassificação não se enquadra nos objectivos genéricos de ordenamento do Concelho, constantes na proposta de revisão do Plano Director Municipal, na medida em que a parcela já dispõe de área urbana e a sua ampliação prejudica a coerência global do perímetro urbano.

Sugestões / Exposições decididas em sede da discussão das Freguesias

N.º de Entrada - CMTV 13290 L.D.2.5 **Data de entrada - CMTV** 13-05-2004 **N.º de Exposição** **1040**

Identificação do requerente

Nome Orlando Teodoro Ribeiro

Localidade Aboboreira

Sugestão / Exposição

Sintese Pretende-se incluir em área urbana/urbanizável parte da parcela, a fim de permitir a construção de moradia unifamiliar para descendente.

Identificação do prédio

Freguesia Freiria

Denominação Vinha de Santa Cruz

Secção Cadastral P Artigo N.º 060

Decisão Final

Deliberação **Não dá provimento** Data da Reunião do Executivo **2004/07/09**

Fundamentação A parcela encontra-se abrangida por servidões legais em vigor (Reserva Ecológica Nacional), e a sua reclassificação não se enquadra nos objectivos genéricos de ordenamento do Concelho, constantes na proposta de revisão do Plano Director Municipal na medida em que contraria o princípio da contenção da dispersão urbana.

N.º de Entrada - CMTV 13291 L.D.2.5 **Data de entrada - CMTV** 13-05-2004 **N.º de Exposição** **1041**

Identificação do requerente

Nome João Luis Lourenço Figueira

Localidade Carvoeira

Sugestão / Exposição

Sintese Pretende-se incluir em área urbana/urbanizável a totalidade da parcela.

Identificação do prédio

Freguesia Carvoeira

Denominação Pinhais

Secção Cadastral K Artigo N.º 082

Decisão Final

Deliberação **Não dá provimento** Data da Reunião do Executivo **2004/07/02**

Fundamentação A parcela encontra-se abrangida por servidões legais em vigor (Reserva Agrícola Nacional), e a sua reclassificação não se enquadra nos objectivos genéricos de ordenamento do Concelho, constantes na proposta de revisão do Plano Director Municipal na medida em que contraria o princípio da contenção da dispersão urbana.

N.º de Entrada - CMTV 13292 L.D.2.5 **Data de entrada - CMTV** 13-05-2004 **N.º de Exposição** **1042**

Identificação do requerente

Nome Carlos Alberto de Jesus Alves

Localidade Casal da Cabeça Ruiva

Sugestão / Exposição

Sintese Pretende-se incluir em área urbana/urbanizável a parcela.

Identificação do prédio

Freguesia A-dos-Cunhados

Denominação Fontainhas

Secção Cadastral VV Artigo N.º 008

Decisão Final

Deliberação **Não dá provimento** Data da Reunião do Executivo **2004/07/21**

Fundamentação A pretensão não se enquadra nos objectivos genéricos de ordenamento do Concelho, constantes na proposta de revisão do Plano Director Municipal, na medida em que a parcela se encontra afastada de qualquer perímetro urbano e a sua reclassificação contraria o princípio da contenção da dispersão urbana.

Sugestões / Exposições decididas em sede da discussão das Freguesias

N.º de Entrada - CMTV 13293 L.D.2.5 **Data de entrada - CMTV** 13-05-2004 **N.º de Exposição** **1043**

Identificação do requerente

Nome Carlos Alberto Garcia Pereira

Localidade Maceira

Sugestão / Exposição

Sintese Pretende-se incluir em área urbana/urbanizável a totalidade da parcela.

Identificação do prédio

Freguesia A-dos-Cunhados

Denominação Serra

Secção Cadastral N Artigo N.º 022

Decisão Final

Deliberação **Dá provimento parcial** Data da Reunião do Executivo **2004/06/30**

Fundamentação A pretensão é deferida parcialmente mediante a reconversão de parte da propriedade do uso turístico para área urbana/urbanizável, para construção de moradia unifamiliar, na medida em que se enquadra nos objectivos genéricos de ordenamento do Concelho, constantes na proposta de revisão do Plano Director Municipal.

N.º de Entrada - CMTV 13294 L.D.2.5 **Data de entrada - CMTV** 13-05-2004 **N.º de Exposição** **1044**

Identificação do requerente

Nome João Manuel Gonçalves de Azevedo

Localidade Lisboa

Sugestão / Exposição

Sintese Pretende-se reajustar os limites da área urbanizável disponível, a fim de garantir maior profundidade na parte menor.

Identificação do prédio

Freguesia Matacães

Denominação Lamarosa

Secção Cadastral G Artigo N.º 009

Decisão Final

Deliberação **Não dá provimento** Data da Reunião do Executivo **2004/07/02**

Fundamentação O executivo reconhece que a reclamação tem pertinência, porém, tratando-se de terrenos abrangidos por Reserva Agrícola Nacional, a alteração de classificação não depende deste órgão.

N.º de Entrada - CMTV 13295 L.D.2.5 **Data de entrada - CMTV** 13-05-2004 **N.º de Exposição** **1045**

Identificação do requerente

Nome Silvino Manuel Estevão

Localidade Azenha Velha

Sugestão / Exposição

Sintese Pretende-se incluir em área urbana/urbanizável a parcela, a fim de permitir a construção de moradia unifamiliar para descendente.

Identificação do prédio

Freguesia São Pedro da Cadeira

Denominação Espinheira

Secção Cadastral K Artigo N.º 010

Decisão Final

Deliberação **Não dá provimento** Data da Reunião do Executivo **2004/07/14**

Fundamentação A pretensão não se enquadra nos objectivos genéricos de ordenamento do Concelho, constantes na proposta de revisão do Plano Director Municipal, na medida em que a parcela se encontra afastada de qualquer perímetro urbano e a sua reclassificação contraria o princípio da contenção da dispersão urbana.

Sugestões / Exposições decididas em sede da discussão das Freguesias

N.º de Entrada - CMTV 13296 L.D.2.5 **Data de entrada - CMTV** 13-05-2004 **N.º de Exposição** **1046**

Identificação do requerente

Nome Margarida Violante Henriques Silvestre Rafael

Localidade Furadouro

Sugestão / Exposição	Identificação do prédio
Sintese: Pretende-se ampliar a área urbanizável disponível, a fim de permitir a construção de armazém agrícola.	Freguesia: Dois Portos Denominação: Milharosa Secção Cadastral: HH Artigo N.º: 049

Decisão Final

Deliberação **Não dá provimento** Data da Reunião do Executivo **2004/07/07**

Fundamentação O executivo reconhece que a reclamação tem pertinência, porém, tratando-se de terrenos abrangidos por Reserva Agrícola Nacional, a alteração de classificação não depende deste órgão.

N.º de Entrada - CMTV 13297 L.D.2.5 **Data de entrada - CMTV** 13-05-2004 **N.º de Exposição** **1047**

Identificação do requerente

Nome José Francisco Gomes Martins

Localidade Panedes

Sugestão / Exposição	Identificação do prédio
Sintese: Pretende-se incluir em área urbana/urbanizável a parcela, a fim de permitir a construção de moradia unifamiliar para descendente.	Freguesia: Silveira Denominação: Amoeiras Secção Cadastral: A Artigo N.º: 053

Decisão Final

Deliberação **Não dá provimento** Data da Reunião do Executivo **2004/07/21**

Fundamentação A parcela encontra-se abrangida, na sua maioria, por Plano Especial de Ordenamento do Território em vigor – Plano de Ordenamento da Orla Costeira (POOC) Alcobaça-Mafra – Resolução de Conselho de Ministros n.º 11 de 2002, publicada no D.R. n.º 14/2002, série I – B, de 17 de Janeiro do mesmo ano, e a alteração de classificação não depende deste órgão. A parcela encontra-se ainda totalmente abrangida por servidões legais em vigor (Reserva Agrícola Nacional).

N.º de Entrada - CMTV 13298 L.D.2.5 **Data de entrada - CMTV** 13-05-2004 **N.º de Exposição** **1048**

Identificação do requerente

Nome José Rijo Talento

Localidade Braçal

Sugestão / Exposição	Identificação do prédio
Sintese: Pretende-se incluir em área urbana/urbanizável a totalidade da parcela.	Freguesia: Carmões Denominação: Lameiros Secção Cadastral: A Artigo N.º: 123

Decisão Final

Deliberação **Não dá provimento** Data da Reunião do Executivo **2004/07/02**

Fundamentação A pretensão não se enquadra nos objectivos genéricos de ordenamento do Concelho, constantes na proposta de revisão do Plano Director Municipal, na medida em que a parcela se encontra afastada de qualquer perímetro urbano e a sua reclassificação contraria o princípio da contenção da dispersão urbana.

Sugestões / Exposições decididas em sede da discussão das Freguesias

N.º de Entrada - CMTV 13299 L.D.2.5 **Data de entrada - CMTV** 13-05-2004 **N.º de Exposição** **1049**

Identificação do requerente

Nome João Francisco Paulo Sarreira

Localidade Sobreiro Curvo

Sugestão / Exposição

Sintese Pretende-se incluir em área urbana/urbanizável a parcela.

Identificação do prédio

Freguesia A-dos-Cunhados

Denominação Poço Grande

Secção Cadastral FF Artigo N.º 045

Decisão Final

Deliberação **Não dá provimento** Data da Reunião do Executivo **2004/07/21**

Fundamentação A pretensão não se enquadra nos objectivos genéricos de ordenamento do Concelho, constantes na proposta de revisão do Plano Director Municipal, na medida em que a reclassificação promove o desenvolvimento linear do perímetro urbano, prejudicando a sua coerência global.

N.º de Entrada - CMTV 13300 L.D.2.5 **Data de entrada - CMTV** 13-05-2004 **N.º de Exposição** **1050**

Identificação do requerente

Nome Fausto Armando Pereira Rodrigues

Localidade Santa Cruz

Sugestão / Exposição

Sintese Pretende-se incluir em área urbana/urbanizável a parcela.

Identificação do prédio

Freguesia A-dos-Cunhados

Denominação Vale Fernandes

Secção Cadastral KK Artigo N.º 017

Decisão Final

Deliberação **Não dá provimento** Data da Reunião do Executivo **2004/07/21**

Fundamentação A pretensão não se enquadra nos objectivos genéricos de ordenamento do Concelho, constantes na proposta de revisão do Plano Director Municipal, na medida em que grande parte da parcela encontra-se abrangida pelo POOC e a restante área encontra-se classificada como Espaço Natural - Áreas de protecção integral e integra os sítios classificados ao abrigo da directiva habitats (rede natura).

N.º de Entrada - CMTV 13301 L.D.2.5 **Data de entrada - CMTV** 13-05-2004 **N.º de Exposição** **1051**

Identificação do requerente

Nome Celestino da Silva

Localidade Serra da Vila

Sugestão / Exposição

Sintese Pretende que a totalidade da parcela seja classificada de urbana e não urbanizável e urbana conforme proposto.

Identificação do prédio

Freguesia Santa Maria e São Miguel

Denominação Torre do Casal do Sitio

Secção Cadastral J Artigo N.º 071

Decisão Final

Deliberação **Não dá provimento** Data da Reunião do Executivo **2004/07/16**

Fundamentação A parcela não dispõm de qualquer infra-estrutura na parte urbanizável, pelo que a pretensão não se enquadra nos objectivos genéricos de ordenamento do Concelho, constantes na proposta de revisão do Plano Director Municipal, na medida em que a parcela só dispõe de parte de área urbana infra-estruturada.

Sugestões / Exposições decididas em sede da discussão das Freguesias

N.º de Entrada - CMTV 13302 L.D.2.5 **Data de entrada - CMTV** 13-05-2004 **N.º de Exposição** **1052**

Identificação do requerente

Nome Rui Manuel Ramos Antão

Localidade Carnaxide

Sugestão / Exposição

Sintese Pretende-se incluir em área urbana/urbanizável a totalidade da parcela.

Identificação do prédio

Freguesia Carmões

Denominação Gafaria

Secção Cadastral B Artigo N.º 028

Decisão Final

Deliberação **Não dá provimento** Data da Reunião do Executivo **2004/07/02**

Fundamentação A pretensão não se enquadra nos objectivos genéricos de ordenamento do Concelho, constantes na proposta de revisão do Plano Director Municipal, na medida em que a parcela já dispõe de área urbana/urbanizável, e a ampliação desta classificação prejudica a coerência global do perímetro urbano.

N.º de Entrada - CMTV 13303 L.D.2.5 **Data de entrada - CMTV** 13-05-2004 **N.º de Exposição** **1053**

Identificação do requerente

Nome António Augusto Alves Miranda

Localidade Silveira

Sugestão / Exposição

Sintese Pretende-se incluir em área urbana/urbanizável a parcela, a fim de permitir a construção de moradias unifamiliares para descendentes.

Identificação do prédio

Freguesia Silveira

Denominação Casal Martelo

Secção Cadastral Artigo N.º

Decisão Final

Deliberação **Não dá provimento** Data da Reunião do Executivo **2004/07/21**

Fundamentação A pretensão não se enquadra nos objectivos genéricos de ordenamento do Concelho, constantes na proposta de revisão do Plano Director Municipal, na medida em que a parcela já dispõe de área de edificação dispersa, e a ampliação desta classificação contraria o princípio da contensão da dispersão urbana. A restante parcela encontra-se totalmente abrangida por servidões legais em vigor (Reserva Agrícola Nacional).

N.º de Entrada - CMTV 13304 L.D.2.5 **Data de entrada - CMTV** 13-05-2004 **N.º de Exposição** **1054**

Identificação do requerente

Nome Joaquim Pedro Nascimento Santos

Localidade Figueiras

Sugestão / Exposição

Sintese Pretende-se ampliar a área urbanizável disponível.

Identificação do prédio

Freguesia Ventosa

Denominação Terra da Eira

Secção Cadastral E Artigo N.º 011

Decisão Final

Deliberação **Não dá provimento** Data da Reunião do Executivo **2004/07/09**

Fundamentação A pretensão não se enquadra nos objectivos genéricos de ordenamento do Concelho, constantes na proposta de revisão do Plano Director Municipal, na medida em que a parcela já dispõe de área urbana/urbanizável, e a ampliação desta classificação contraria o princípio da contenção da dispersão urbana.

Sugestões / Exposições decididas em sede da discussão das Freguesias

N.º de Entrada - CMTV 13305 L.D.2.5 **Data de entrada - CMTV** 13-05-2004 **N.º de Exposição** **1055**

Identificação do requerente

Nome Joaquim Pedro Nascimento Santos

Localidade Figueiras

Sugestão / Exposição

Sintese Pretende a ampliação da área urbanizável existente na parcela, concentrada numa única mancha.

Identificação do prédio

Freguesia Santa Maria e São Miguel

Denominação Casal Novo de Pedrulhos

Secção Cadastral D Artigo N.º 038

Decisão Final

Deliberação **Dá provimento** Data da Reunião do Executivo **2004/07/16**

Fundamentação A pretensão enquadra-se nos objectivos genéricos de ordenamento do Concelho, constantes na proposta de revisão do Plano Director Municipal e dos critérios de ponderação da Discussão Pública, reclassificando a área a Sul da parcela para verde ecológico urbano.

N.º de Entrada - CMTV 13306 L.D.2.5 **Data de entrada - CMTV** 13-05-2004 **N.º de Exposição** **1056**

Identificação do requerente

Nome José Francisco Santos

Localidade Escaravilheira

Sugestão / Exposição

Sintese Pretende-se ampliar a área urbanizável disponível, a fim de permitir a construção de moradia unifamiliar para descendente.

Identificação do prédio

Freguesia São Pedro da Cadeira

Denominação Terra da Silva

Secção Cadastral D Artigo N.º 058

Decisão Final

Deliberação **Não dá provimento** Data da Reunião do Executivo **2004/07/14**

Fundamentação A parcela encontra-se abrangida por servidões legais em vigor (Reserva Agrícola Nacional), e a sua reclassificação não se enquadra nos objectivos genéricos de ordenamento do Concelho, constantes na proposta de revisão do Plano Director Municipal, na medida em que a parcela já dispõe de área urbana e a sua ampliação prejudica a coerência global do perímetro urbano.

N.º de Entrada - CMTV 13307 L.D.2.5 **Data de entrada - CMTV** 13-05-2004 **N.º de Exposição** **1057**

Identificação do requerente

Nome Francisco Manuel Reis Santos

Localidade Turcifal

Sugestão / Exposição

Sintese Pretende-se incluir em área urbana/urbanizável a totalidade da parcela, a fim de permitir a construção de moradia unifamiliar para descendente.

Identificação do prédio

Freguesia Turcifal

Denominação Portela

Secção Cadastral T Artigo N.º 007

Decisão Final

Deliberação **Não dá provimento** Data da Reunião do Executivo **2004/07/07**

Fundamentação A pretensão não se enquadra nos objectivos genéricos de ordenamento do Concelho, constantes na proposta de revisão do Plano Director Municipal, na medida em que a parcela já dispõe de área urbana/urbanizável, e a ampliação desta classificação contraria o principio do não desenvolvimento linear dos perímetros urbanos.

Sugestões / Exposições decididas em sede da discussão das Freguesias

N.º de Entrada - CMTV 13308 L.D.2.5 **Data de entrada - CMTV** 13-05-2004 **N.º de Exposição** **1058**

Identificação do requerente

Nome José Francisco Santos

Localidade Escaravilheira

Sugestão / Exposição	Identificação do prédio
Sintese Pretende-se manter a classificação do PDM de 1995	Freguesia São Pedro da Cadeira Denominação Ribeira Secção Cadastral U Artigo N.º 130

Decisão Final

Deliberação **Não dá provimento** Data da Reunião do Executivo **2004/07/14**

Fundamentação A pretensão não se enquadra nos objectivos genéricos de ordenamento do Concelho, constantes na proposta de revisão do Plano Director Municipal, na medida em que a parcela se encontra afastada de qualquer perímetro urbano e a sua reclassificação contraria o princípio da contenção da dispersão urbana.

N.º de Entrada - CMTV 13309 L.D.2.5 **Data de entrada - CMTV** 13-05-2004 **N.º de Exposição** **1059**

Identificação do requerente

Nome José Francisco Santos

Localidade Escaravilheira

Sugestão / Exposição	Identificação do prédio
Sintese Pretende-se ampliar a área urbana disponível.	Freguesia São Pedro da Cadeira Denominação Arneiro Secção Cadastral U Artigo N.º 058

Decisão Final

Deliberação **Dá provimento parcial** Data da Reunião do Executivo **2004/07/14**

Fundamentação A pretensão é deferida parcialmente mediante a reconversão de parte da propriedade para área urbana/urbanizável, na medida em que se enquadra nos objectivos genéricos de ordenamento do Concelho, constantes na proposta de revisão do Plano Director Municipal.

N.º de Entrada - CMTV 13310 L.D.2.5 **Data de entrada - CMTV** 13-05-2004 **N.º de Exposição** **1060**

Identificação do requerente

Nome José João Martins Canas Flores

Localidade Porto Salvo

Sugestão / Exposição	Identificação do prédio
Sintese Pretende-se incluir em área urbana/urbanizável a restante área da parcela.	Freguesia A-dos-Cunhados Denominação Casal das Figueiras Velhas Secção Cadastral DDD Artigo N.º 082

Decisão Final

Deliberação **Dá provimento** Data da Reunião do Executivo **2004/07/23**

Fundamentação A pretensão enquadra-se nos objectivos genéricos de ordenamento do Concelho, constantes na proposta de revisão do Plano Director Municipal.

Sugestões / Exposições decididas em sede da discussão das Freguesias

N.º de Entrada - CMTV 13311 L.D.2.5 **Data de entrada - CMTV** 13-05-2004 **N.º de Exposição** **1061**

Identificação do requerente

Nome Faustino dos Santos Barrileiro

Localidade Cambelas

Sugestão / Exposição

Sintese Pretende-se incluir em área urbana/urbanizável a parcela, a fim de proceder à venda do terreno.

Identificação do prédio

Freguesia São Pedro da Cadeira

Denominação

Secção Cadastral Artigo N.º

Decisão Final

Deliberação **Não dá provimento** Data da Reunião do Executivo **2004/07/14**

Fundamentação A parcela encontra-se abrangida por servidões legais em vigor (Reserva Agrícola Nacional), e a sua reclassificação não se enquadra nos objectivos genéricos de ordenamento do Concelho, constantes na proposta de revisão do Plano Director Municipal na medida em que contraria o princípio da contenção da dispersão urbana.

N.º de Entrada - CMTV 13312 L.D.2.5 **Data de entrada - CMTV** 13-05-2004 **N.º de Exposição** **1062**

Identificação do requerente

Nome António dos Santos

Localidade Torres Vedras

Sugestão / Exposição

Sintese Pretende-se incluir em área de edificação dispersa a parcela, a fim de permitir a construção de moradia unifamiliar.

Identificação do prédio

Freguesia São Pedro e Santiago

Denominação

Secção Cadastral L Artigo N.º

Decisão Final

Deliberação **Não dá provimento** Data da Reunião do Executivo **2004/07/16**

Fundamentação A pretensão não se enquadra nos objectivos genéricos de ordenamento do Concelho, constantes na proposta de revisão do Plano Director Municipal, na medida em que o local não cumpre os requisitos necessários à criação de uma área de edificação dispersa.

N.º de Entrada - CMTV 13313 L.D.2.5 **Data de entrada - CMTV** 13-05-2004 **N.º de Exposição** **1063**

Identificação do requerente

Nome José Maria Gomes Paulo

Localidade Bordinheira

Sugestão / Exposição

Sintese Pretende-se incluir em área urbana/urbanizável a parcela.

Identificação do prédio

Freguesia Ventosa

Denominação Terra do Concelho

Secção Cadastral A Artigo N.º 053

Decisão Final

Deliberação **Não dá provimento** Data da Reunião do Executivo **2004/07/09**

Fundamentação A parcela encontra-se abrangida por servidões legais em vigor (Reserva Agrícola Nacional e Reserva Ecológica Nacional), e a sua reclassificação não se enquadra nos objectivos genéricos de ordenamento do Concelho, constantes na proposta de revisão do Plano Director Municipal na medida em que contraria o princípio do não desenvolvimento linear dos perímetros urbanos.

Sugestões / Exposições decididas em sede da discussão das Freguesias

N.º de Entrada - CMTV 13314 L.D.2.5 **Data de entrada - CMTV** 13-05-2004 **N.º de Exposição** **1064**

Identificação do requerente

Nome Ana Paula dos Santos Henriques

Localidade Escaravilheira

Sugestão / Exposição	Identificação do prédio
Sintese: Pretende-se incluir em área urbana/urbanizável parte da parcela, a fim de permitir a construção de moradia unifamiliar.	Freguesia: São Pedro da Cadeira Denominação: Salgueira Secção Cadastral: U Artigo N.º: 110

Decisão Final

Deliberação **Não dá provimento** Data da Reunião do Executivo **2004/07/14**

Fundamentação A parcela encontra-se abrangida por servidões legais em vigor (Reserva Agrícola Nacional), e a sua reclassificação não se enquadra nos objectivos genéricos de ordenamento do Concelho, constantes na proposta de revisão do Plano Director Municipal na medida em que contraria o princípio da contenção da dispersão urbana.

N.º de Entrada - CMTV 13315 L.D.2.5 **Data de entrada - CMTV** 13-05-2004 **N.º de Exposição** **1065**

Identificação do requerente

Nome Maria Clara Frutuoso Duarte Antunes

Localidade Pedra

Sugestão / Exposição	Identificação do prédio
Sintese: Pretende-se incluir em área urbana/urbanizável a parcela, a fim de permitir a construção de moradia unifamiliar para descendente.	Freguesia: São Pedro da Cadeira Denominação: Casal de Palhais de Valverde Secção Cadastral: EE Artigo N.º: 006

Decisão Final

Deliberação **Não dá provimento** Data da Reunião do Executivo **2004/07/09**

Fundamentação A parcela encontra-se abrangida por servidões legais em vigor (Reserva Agrícola Nacional), e a sua reclassificação não se enquadra nos objectivos genéricos de ordenamento do Concelho, constantes na proposta de revisão do Plano Director Municipal na medida em que contraria o princípio da contenção da dispersão urbana.

N.º de Entrada - CMTV 13316 L.D.2.5 **Data de entrada - CMTV** 13-05-2004 **N.º de Exposição** **1066**

Identificação do requerente

Nome Alda Maria da Silva Ferreira Bento

Localidade Torres Vedras

Sugestão / Exposição	Identificação do prédio
Sintese: Pretende-se incluir em área urbana/urbanizável a parcela.	Freguesia: A-dos-Cunhados Denominação: Secção Cadastral: DD Artigo N.º: 029

Decisão Final

Deliberação **Não dá provimento** Data da Reunião do Executivo **2004/07/21**

Fundamentação A parcela encontra-se abrangida por servidões legais em vigor (Reserva Agrícola Nacional, Reserva Ecológica Nacional e Zonas Inundáveis), e a sua reclassificação não se enquadra nos objectivos genéricos de ordenamento do Concelho, constantes na proposta de revisão do Plano Director Municipal na medida em que contraria o princípio da contenção da dispersão urbana.

Sugestões / Exposições decididas em sede da discussão das Freguesias

N.º de Entrada - CMTV 13317 L.D.2.5 **Data de entrada - CMTV** 13-05-2004 **N.º de Exposição** **1067**

Identificação do requerente

Nome Franco e Nunes, Lda

Localidade Torres Vedras

Sugestão / Exposição

Sintese Pretende-se incluir em área industrial a parcela.

Identificação do prédio

Freguesia A-dos-Cunhados

Denominação Portela do Carro

Secção Cadastral CC Artigo N.º 001

Decisão Final

Deliberação **Não dá provimento** Data da Reunião do Executivo **2004/07/21**

Fundamentação A pretensão não tem provimento uma vez que a descrição feita do local não corresponde aos dados e à cópia da caderneta anexa. A caderneta predial diz respeito a uma parcela em A-dos-Cunhados, que dispõe de parte em área urbanizável e a restante parte não tem condições para o fim pretendido.

N.º de Entrada - CMTV 13318 L.D.2.5 **Data de entrada - CMTV** 13-05-2004 **N.º de Exposição** **1068**

Identificação do requerente

Nome Maria Alda Silva Inácio Gomes

Localidade Lugar da Estrada

Sugestão / Exposição

Sintese Pretende-se ampliar a área urbanizável disponível em cerca de 200 metros.

Identificação do prédio

Freguesia Ventosa

Denominação Charneca

Secção Cadastral N Artigo N.º 079

Decisão Final

Deliberação **Dá provimento parcial** Data da Reunião do Executivo **2004/07/09**

Fundamentação A pretensão é deferida parcialmente mediante a reconversão de parte da propriedade para área urbana/urbanizável, para construção de moradia unifamiliar, na medida em que se enquadra nos objectivos genéricos de ordenamento do Concelho, constantes na proposta de revisão do Plano Director Municipal.

N.º de Entrada - CMTV 13319 L.D.2.5 **Data de entrada - CMTV** 13-05-2004 **N.º de Exposição** **1069**

Identificação do requerente

Nome Maria da Encarnação Cordeiro

Localidade Torres Vedras

Sugestão / Exposição

Sintese Pretende-se incluir em área urbana a parcela, a fim de legalizar construção.

Identificação do prédio

Freguesia São Pedro da Cadeira

Denominação Foz

Secção Cadastral A Artigo N.º

Decisão Final

Deliberação **Não dá provimento** Data da Reunião do Executivo **2004/07/14**

Fundamentação A parcela encontra-se abrangida por Plano Especial de Ordenamento do Território em vigor – Plano de Ordenamento da Orla Costeira (POOC) Alcobaça-Mafra – Resolução de Conselho de Ministros n.º 11 de 2002, publicada no D.R. n.º 14/2002, série I – B, de 17 de Janeiro do mesmo ano, e a alteração de classificação não depende deste órgão. A parcela encontra-se, ainda, abrangida por servidões legais em vigor (Reserva Ecológica Nacional).

Sugestões / Exposições decididas em sede da discussão das Freguesias

N.º de Entrada - CMTV 13320 L.D.2.5 **Data de entrada - CMTV** 13-05-2004 **N.º de Exposição** **1070**

Identificação do requerente

Nome Franco e Nunes, Lda

Localidade Torres Vedras

Sugestão / Exposição

Sintese Pretende-se incluir em área urbana/urbanizável a totalidade da parcela.

Identificação do prédio

Freguesia Dois Portos

Denominação Estaquinha

Secção Cadastral NN Artigo N.º 002

Decisão Final

Deliberação **Não dá provimento** Data da Reunião do Executivo **2004/07/07**

Fundamentação A pretensão não se enquadra nos objectivos genéricos de ordenamento do Concelho, constantes na proposta de revisão do Plano Director Municipal, na medida em que a parcela já dispõe de área urbana/urbanizável, e a ampliação desta classificação contraria o principio da contenção da dispersão urbana.

N.º de Entrada - CMTV 13322 L.D.2.5 **Data de entrada - CMTV** 13-05-2004 **N.º de Exposição** **1071**

Identificação do requerente

Nome Franco e Nunes, Lda

Localidade Torres Vedras

Sugestão / Exposição

Sintese Pretende-se incluir em área urbana/urbanizável a restante área da parcela.

Identificação do prédio

Freguesia São Pedro e Santiago

Denominação

Secção Cadastral A Artigo N.º

Decisão Final

Deliberação **Não dá provimento** Data da Reunião do Executivo **2004/07/21**

Fundamentação A pretensão não se enquadra nos objectivos genéricos de ordenamento do Concelho, constantes na proposta de revisão do Plano Director Municipal, na medida em que a parcela já dispõe de área urbana/urbanizável, e a ampliação desta classificação prejudica a coerência global do perímetro urbano.

N.º de Entrada - CMTV 13323 L.D.2.5 **Data de entrada - CMTV** 13-05-2004 **N.º de Exposição** **1072**

Identificação do requerente

Nome João Manuel Alves Custódio

Localidade Montengrão

Sugestão / Exposição

Sintese Pretende-se incluir em área urbana/urbanizável a parcela.

Identificação do prédio

Freguesia A-dos-Cunhados

Denominação Carraquinha

Secção Cadastral VV Artigo N.º 094

Decisão Final

Deliberação **Não dá provimento** Data da Reunião do Executivo **2004/07/21**

Fundamentação A pretensão não se enquadra nos objectivos genéricos de ordenamento do Concelho, constantes na proposta de revisão do Plano Director Municipal, na medida em que a parcela se encontra afastada de qualquer perímetro urbano e a sua reclassificação contraria o princípio da contenção da dispersão urbana.

Sugestões / Exposições decididas em sede da discussão das Freguesias

N.º de Entrada - CMTV 13324 L.D.2.5 **Data de entrada - CMTV** 13-05-2004 **N.º de Exposição** **1073**

Identificação do requerente

Nome João Manuel Alves Custódio

Localidade Montengrão

Sugestão / Exposição	Identificação do prédio
Sintese Pretende-se incluir em área urbana/urbanizável a parcela.	Freguesia A-dos-Cunhados Denominação Cabeça Ruiva Secção Cadastral VV Artigo N.º 077

Decisão Final

Deliberação **Dá provimento parcial** Data da Reunião do Executivo **2004/07/23**

Fundamentação A pretensão é deferida parcialmente mediante a reconversão de parte da propriedade para área de edificação dispersa, para construção de moradia unifamiliar, na medida em que se enquadra nos objectivos genéricos de ordenamento do Concelho, constantes na proposta de revisão do Plano Director Municipal.

N.º de Entrada - CMTV 13325 L.D.2.5 **Data de entrada - CMTV** 13-05-2004 **N.º de Exposição** **1074**

Identificação do requerente

Nome Maria Amélia da Silva Abreu Patricio

Localidade Serra da Vila

Sugestão / Exposição	Identificação do prédio
Sintese Pretende-se incluir em área urbana/urbanizável a totalidade da parcela, a fim de permitir a construção de habitação própria.	Freguesia Santa Maria e São Miguel Denominação Serra da Vila Secção Cadastral J Artigo N.º 065

Decisão Final

Deliberação **Não dá provimento** Data da Reunião do Executivo **2004/07/16**

Fundamentação A parcela encontra-se abrangida por servidões legais em vigor (Reserva Ecológica Nacional), e a sua reclassificação não se enquadra nos objectivos genéricos de ordenamento do Concelho, constantes na proposta de revisão do Plano Director Municipal, na medida em que a parcela já dispõe de área urbana e a sua ampliação prejudica a coerência global do perímetro urbano.

N.º de Entrada - CMTV 13326 L.D.2.5 **Data de entrada - CMTV** 13-05-2004 **N.º de Exposição** **1075**

Identificação do requerente

Nome Maria Amélia da Silva Abreu Patricio

Localidade Serra da Vila

Sugestão / Exposição	Identificação do prédio
Sintese Pretende-se incluir em área urbana/urbanizável a totalidade da parcela.	Freguesia Santa Maria e São Miguel Denominação Vinha da Calçadinha Secção Cadastral J Artigo N.º 006

Decisão Final

Deliberação **Não dá provimento** Data da Reunião do Executivo **2004/07/16**

Fundamentação A parcela encontra-se abrangida por servidões legais em vigor (Reserva Ecológica Nacional), e a sua reclassificação não se enquadra nos objectivos genéricos de ordenamento do Concelho, constantes na proposta de revisão do Plano Director Municipal na medida em que contraria o princípio da contenção da dispersão urbana.

Sugestões / Exposições decididas em sede da discussão das Freguesias

N.º de Entrada - CMTV 13327 L.D.2.5 **Data de entrada - CMTV** 13-05-2004 **N.º de Exposição** **1076**

Identificação do requerente

Nome Maria isabel de Jesus Alves Sarreira

Localidade Sobreiro Curvo

Sugestão / Exposição

Sintese Pretende-se incluir em área urbana/urbanizável a totalidade da parcela.

Identificação do prédio

Freguesia A-dos-Cunhados

Denominação Cabeça Ruiva

Secção Cadastral VV Artigo N.º 009

Decisão Final

Deliberação **Não dá provimento** Data da Reunião do Executivo **2004/07/21**

Fundamentação A pretensão não se enquadra nos objectivos genéricos de ordenamento do Concelho, constantes na proposta de revisão do Plano Director Municipal, na medida em que a parcela já dispõe de área de edificação dispersa, e a reclassificação desta para área urbana/urbanizável prejudica o princípio do não desenvolvimento linear dos perímetros urbanos.

N.º de Entrada - CMTV 13330 L.D.2.5 **Data de entrada - CMTV** 13-05-2004 **N.º de Exposição** **1079**

Identificação do requerente

Nome Maria do Rosário Alves Ferreira

Localidade Paradas

Sugestão / Exposição

Sintese Pretende-se incluir em área urbana/urbanizável a totalidade da parcela.

Identificação do prédio

Freguesia A-dos-Cunhados

Denominação Cabeça Ruiva

Secção Cadastral VV Artigo N.º 009

Decisão Final

Deliberação **Não dá provimento** Data da Reunião do Executivo **2004/07/21**

Fundamentação A pretensão não se enquadra nos objectivos genéricos de ordenamento do Concelho, constantes na proposta de revisão do Plano Director Municipal, na medida em que a parcela já dispõe de área de edificação dispersa, e a reclassificação desta para área urbana/urbanizável prejudica o princípio do não desenvolvimento linear dos perímetros urbanos.

N.º de Entrada - CMTV 13332 L.D.2.5 **Data de entrada - CMTV** 13-05-2004 **N.º de Exposição** **1081**

Identificação do requerente

Nome Domingos Fontes Anacleto

Localidade Ameal

Sugestão / Exposição

Sintese Pretende a inclusão da parcela em área de industria extractiva proposta.

Identificação do prédio

Freguesia Ramalhal

Denominação Concelho

Secção Cadastral Y Artigo N.º 054

Decisão Final

Deliberação **Não dá provimento** Data da Reunião do Executivo **2004/07/14**

Fundamentação A pretensão não se enquadra nos objectivos genéricos de ordenamento do Concelho, constantes na proposta de revisão do Plano Director Municipal, na medida em que a reclassificação pretendida prejudica a coerência global das áreas de indústria extractiva pelo facto de se situar adjacente a um perímetro urbano, prejudicando a qualidade de vida das populações.

Sugestões / Exposições decididas em sede da discussão das Freguesias

N.º de Entrada - CMTV 13334 L.D.2.5 **Data de entrada - CMTV** 13-05-2004 **N.º de Exposição** **1082**

Identificação do requerente

Nome José Carlos Vieira

Localidade Póvoa de Além

Sugestão / Exposição

Sintese Pretende-se ampliar a área urbanizável disponível.

Identificação do prédio

Freguesia A-dos-Cunhados

Denominação Barros do Poço

Secção Cadastral Q Artigo N.º 018

Decisão Final

Deliberação **Não dá provimento** Data da Reunião do Executivo **2004/07/21**

Fundamentação A pretensão não se enquadra nos objectivos genéricos de ordenamento do Concelho, constantes na proposta de revisão do Plano Director Municipal, na medida em que a parcela já dispõe de área urbana/urbanizável, e a ampliação desta classificação prejudica a coerência global do perímetro urbano.

N.º de Entrada - CMTV 13338 L.D.2.5 **Data de entrada - CMTV** 13-05-2004 **N.º de Exposição** **1084**

Identificação do requerente

Nome Joaquim Henrique de Carvalho

Localidade Ameal

Sugestão / Exposição

Sintese Pretende ampliar para 60 metros a faixa de área urbanizável da sua parcela.

Identificação do prédio

Freguesia Ramalhal

Denominação Arroteia

Secção Cadastral G Artigo N.º 080

Decisão Final

Deliberação **Dá provimento parcial** Data da Reunião do Executivo **2004/07/14**

Fundamentação A pretensão é deferida parcialmente mediante a ampliação da faixa de área urbanizável para 50 metros, na medida em que se enquadra nos objectivos genéricos de ordenamento do Concelho, constantes na proposta de revisão do Plano Director Municipal.

N.º de Entrada - CMTV 13339 L.D.2.5 **Data de entrada - CMTV** 13-05-2004 **N.º de Exposição** **1085**

Identificação do requerente

Nome Tania Sofia da Silva Rodrigues e Outra

Localidade Torres Vedras

Sugestão / Exposição

Sintese Pretende-se incluir em área de edificação dispersa a parcela, ou em alternativa incluir parte em área de edificação dispersa e parte em área de equipamento ou área turistica.

Identificação do prédio

Freguesia São Pedro e Santiago

Denominação Casal do Chafariz

Secção Cadastral K Artigo N.º 014

Decisão Final

Deliberação **Não dá provimento** Data da Reunião do Executivo **2004/07/16**

Fundamentação A pretensão não se enquadra nos objectivos genéricos de ordenamento do Concelho, constantes na proposta de revisão do Plano Director Municipal, na medida em que a reclassificação pretendida prejudica a coerência global da área de edificação dispersa. No que se refere aos equipamentos e turismo a pretensão não se enquadra nos critérios de delilmitação das áreas afectas a estes usos.

Sugestões / Exposições decididas em sede da discussão das Freguesias

N.º de Entrada - CMTV 13343 L.D.2.5 **Data de entrada - CMTV** 13-05-2004 **N.º de Exposição** **1087**

Identificação do requerente

Nome Joaquim António da Silva Franco

Localidade Coutada

Sugestão / Exposição

Sintese Pretende-se incluir em área urbana/urbanizável a totalidade da parcela, a fim de permitir a construção de moradias unifamiliares para descendentes.

Identificação do prédio

Freguesia São Pedro da Cadeira

Denominação Terra da Cova

Secção Cadastral M Artigo N.º 153

Decisão Final

Deliberação **Não dá provimento** Data da Reunião do Executivo **2004/07/14**

Fundamentação A pretensão não se enquadra nos objectivos genéricos de ordenamento do Concelho, constantes na proposta de revisão do Plano Director Municipal, na medida em que a reclassificação pretendida prejudica a coerência global do perímetro urbano.

N.º de Entrada - CMTV 13345 L.D.2.5 **Data de entrada - CMTV** 13-05-2004 **N.º de Exposição** **1088**

Identificação do requerente

Nome Agostinho Severiano

Localidade Campelos

Sugestão / Exposição

Sintese Pretende-se incluir em área urbana/urbanizável a totalidade da parcela.

Identificação do prédio

Freguesia Campelos

Denominação

Secção Cadastral E2 Artigo N.º

Decisão Final

Deliberação **Não dá provimento** Data da Reunião do Executivo **2004/06/30**

Fundamentação A pretensão não se enquadra nos objectivos genéricos de ordenamento do Concelho, constantes na proposta de revisão do Plano Director Municipal, na medida em que a parcela já dispõe de área urbana/urbanizável, e a ampliação desta classificação prejudica a coerência global do perímetro urbano.

N.º de Entrada - CMTV 13347 L.D.2.5 **Data de entrada - CMTV** 13-05-2004 **N.º de Exposição** **1089**

Identificação do requerente

Nome Francisco Carlos Correia Neves

Localidade Torres Vedras

Sugestão / Exposição

Sintese Pretende-se incluir em área urbana/urbanizável a totalidade da parcela.

Identificação do prédio

Freguesia Dois Portos

Denominação Barreiros

Secção Cadastral S Artigo N.º 066

Decisão Final

Deliberação **Não dá provimento** Data da Reunião do Executivo **2004/07/07**

Fundamentação A pretensão não se enquadra nos objectivos genéricos de ordenamento do Concelho, constantes na proposta de revisão do Plano Director Municipal, na medida em que a parcela já dispõe de área urbana/urbanizável, e a ampliação desta classificação prejudica a coerência global do perímetro urbano.

Sugestões / Exposições decididas em sede da discussão das Freguesias

N.º de Entrada - CMTV 13349 L.D.2.5 **Data de entrada - CMTV** 13-05-2004 **N.º de Exposição** **1090**

Identificação do requerente

Nome Joaquim José Alves Dinis

Localidade Barro

Sugestão / Exposição

Sintese Pretende-se incluir em área urbana/urbanizável a totalidade da parcela, a fim de poder vir a construir habitação própria.

Identificação do prédio

Freguesia São Pedro e Santiago

Denominação Casal do Pinheiro

Secção Cadastral LL Artigo N.º 035

Decisão Final

Deliberação **Não dá provimento** Data da Reunião do Executivo **2004/07/28**

Fundamentação A parcela encontra-se abrangida por servidões legais em vigor (Reserva Agrícola Nacional), e a sua reclassificação não se enquadra nos objectivos genéricos de ordenamento do Concelho, constantes na proposta de revisão do Plano Director Municipal na medida em que contraria o princípio da contenção da dispersão urbana.

N.º de Entrada - CMTV 13351 L.D.2.5 **Data de entrada - CMTV** 13-05-2004 **N.º de Exposição** **1091**

Identificação do requerente

Nome Fonsêcautos - Comércio de Automóveis e Lubrificantes S.A.

Localidade Torres Vedras

Sugestão / Exposição

Sintese Pretende reclassificação da área de equipamento para área urbanizável e retirada de perímetro urbano em leito de cheia, face aos antecedentes anexos à exposição.

Identificação do prédio

Freguesia São Pedro e Santiago

Denominação Várzea Grande

Secção Cadastral FF Artigo N.º 001

Decisão Final

Deliberação **Dá provimento** Data da Reunião do Executivo **2004/07/28**

Fundamentação A pretensão enquadra-se nos objectivos genéricos de ordenamento do Concelho, constantes na proposta de revisão do Plano Director Municipal, considerando como parcialmente urbana a parcela sobre a qual recai a exposição, comunicando a decisão à equipa responsável pela execução do PP do choupal.

N.º de Entrada - CMTV 13352 L.D.2.5 **Data de entrada - CMTV** 13-05-2004 **N.º de Exposição** **1092**

Identificação do requerente

Nome Eduardo Alves Henriques

Localidade Coutada

Sugestão / Exposição

Sintese Pretende-se incluir em área urbana/urbanizável parte da parcela, a fim de construir moradia unifamiliar.

Identificação do prédio

Freguesia São Pedro da Cadeira

Denominação Casal da Pedreira

Secção Cadastral N Artigo N.º 099

Decisão Final

Deliberação **Não dá provimento** Data da Reunião do Executivo **2004/07/14**

Fundamentação A parcela encontra-se abrangida por servidões legais em vigor (Reserva Agrícola Nacional), e a sua reclassificação não se enquadra nos objectivos genéricos de ordenamento do Concelho, constantes na proposta de revisão do Plano Director Municipal na medida em que contraria o princípio da contenção da dispersão urbana.

Sugestões / Exposições decididas em sede da discussão das Freguesias

N.º de Entrada - CMTV 13354 L.D.2.5 **Data de entrada - CMTV** 13-05-2004 **N.º de Exposição** **1093**

Identificação do requerente

Nome Sociedade Agro-Pecuária Convento Velho, Lda

Localidade Póvoa de Penafirme

Sugestão / Exposição	Identificação do prédio
Sintese: Pretende-se incluir em área destinada a agro-pecuária a parcela.	Freguesia: A-dos-Cunhados Denominação: Senhora da Graça Secção Cadastral: R Artigo N.º: 033

Decisão Final

Deliberação **Não dá provimento** Data da Reunião do Executivo **2004/07/23**

Fundamentação A parcela encontra-se abrangida por servidões legais em vigor (Reserva Agrícola Nacional e/ou Reserva Ecológica Nacional e/ou Zonas Inundáveis), e a sua reclassificação não se enquadra nos objectivos genéricos de ordenamento do Concelho, constantes na proposta de revisão do Plano Director Municipal, no que se refere em concreto aos critérios de delimitação das áreas industriais em solo rural.

N.º de Entrada - CMTV 13357 L.D.2.5 **Data de entrada - CMTV** 13-05-2004 **N.º de Exposição** **1094**

Identificação do requerente

Nome Maria das Dores Paulo Sarreira Inácio

Localidade Palhagueiras

Sugestão / Exposição	Identificação do prédio
Sintese: Pretende-se incluir em área urbana/urbanizável a parcela.	Freguesia: A-dos-Cunhados Denominação: Poço Grande Secção Cadastral: FF Artigo N.º: 045

Decisão Final

Deliberação **Não dá provimento** Data da Reunião do Executivo **2004/07/21**

Fundamentação A pretensão não se enquadra nos objectivos genéricos de ordenamento do Concelho, constantes na proposta de revisão do Plano Director Municipal, na medida em que a reclassificação promove o desenvolvimento linear do perímetro urbano, prejudicando a sua coerência global.

N.º de Entrada - CMTV 13358 L.D.2.5 **Data de entrada - CMTV** 13-05-2004 **N.º de Exposição** **1095**

Identificação do requerente

Nome António Roque Rodrigues

Localidade Mouguelas

Sugestão / Exposição	Identificação do prédio
Sintese: Pretende-se incluir em área urbana/urbanizável a parcela, a fim de permitir a construção de moradias unifamiliares para descendentes.	Freguesia: Dois Portos Denominação: Marzagão Secção Cadastral: BB Artigo N.º: 030

Decisão Final

Deliberação **Não dá provimento** Data da Reunião do Executivo **2004/07/07**

Fundamentação A pretensão não se enquadra nos objectivos genéricos de ordenamento do Concelho, constantes na proposta de revisão do Plano Director Municipal, na medida em que a parcela se encontra afastada de qualquer perímetro urbano e a sua reclassificação contraria o princípio da contenção da dispersão urbana.

Sugestões / Exposições decididas em sede da discussão das Freguesias

N.º de Entrada - CMTV 13359 L.D.2.5 **Data de entrada - CMTV** 13-05-2004 **N.º de Exposição** **1096**

Identificação do requerente

Nome Joaquim Fernando da Silva Lopes

Localidade Sarge

Sugestão / Exposição

Sintese Pretende-se incluir em área urbana/urbanizável a totalidade da parcela, a fim de poder vir a construir habitação própria.

Identificação do prédio

Freguesia São Pedro e Santiago

Denominação Casal Barracho

Secção Cadastral S Artigo N.º 052

Decisão Final

Deliberação **Dá provimento parcial** Data da Reunião do Executivo **2004/07/28**

Fundamentação A pretensão é deferida parcialmente mediante a reconversão de parte da propriedade para área urbana/urbanizável, para construção de moradia unifamiliar, na medida em que se enquadra nos objectivos genéricos de ordenamento do Concelho, constantes na proposta de revisão do Plano Director Municipal.

N.º de Entrada - CMTV 13360 L.D.2.5 **Data de entrada - CMTV** 13-05-2004 **N.º de Exposição** **1097**

Identificação do requerente

Nome Rosa das Dores Silva Antunes Franco

Localidade Torres Vedras

Sugestão / Exposição

Sintese Pretende-se incluir em área urbana/urbanizável parte da parcela, a fim de permitir a construção de moradia unifamiliar para descendente.

Identificação do prédio

Freguesia Santa Maria e São Miguel

Denominação Seixal e Amarais

Secção Cadastral C Artigo N.º 047

Decisão Final

Deliberação **Tomou conhecimento** Data da Reunião do Executivo **2004/07/16**

Fundamentação A parcela encontra-se abrangida por servidões legais em vigor (Reserva Ecológica Nacional e Zonas Inundáveis), e a sua reclassificação não se enquadra nos objectivos genéricos de ordenamento do Concelho, constantes na proposta de revisão do Plano Director Municipal, na medida em que a parcela já dispõe de área urbana e a sua ampliação prejudica a coerência global do perímetro urbano.

N.º de Entrada - CMTV 13361 L.D.2.5 **Data de entrada - CMTV** 13-05-2004 **N.º de Exposição** **1098**

Identificação do requerente

Nome Luis de Sousa Lopes

Localidade Torres Vedras

Sugestão / Exposição

Sintese Pretende-se incluir em área urbana/urbanizável a parcela.

Identificação do prédio

Freguesia Matacães

Denominação Mocho

Secção Cadastral C Artigo N.º 002

Decisão Final

Deliberação **Não dá provimento** Data da Reunião do Executivo **2004/07/02**

Fundamentação A pretensão não se enquadra nos objectivos genéricos de ordenamento do Concelho, constantes na proposta de revisão do Plano Director Municipal, na medida em que a parcela se encontra afastada do perímetro urbano e a sua reclassificação contraria o princípio da contenção da dispersão urbana.

Sugestões / Exposições decididas em sede da discussão das Freguesias

N.º de Entrada - CMTV 13362 L.D.2.5 **Data de entrada - CMTV** 13-05-2004 **N.º de Exposição** **1099**

Identificação do requerente

Nome Joana dos Reis Canas Flores

Localidade Parede

Sugestão / Exposição

Sintese Pretende-se incluir em área urbana/urbanizável a restante área da parcela.

Identificação do prédio

Freguesia A-dos-Cunhados

Denominação Casal das Figueiras Velhas

Secção Cadastral DDD Artigo N.º 082

Decisão Final

Deliberação **Dá provimento** Data da Reunião do Executivo **2004/07/23**

Fundamentação A pretensão enquadra-se nos objectivos genéricos de ordenamento do Concelho, constantes na proposta de revisão do Plano Director Municipal.

N.º de Entrada - CMTV 13363 L.D.2.5 **Data de entrada - CMTV** 13-05-2004 **N.º de Exposição** **1100**

Identificação do requerente

Nome Luis de Sousa Lopes

Localidade Torres Vedras

Sugestão / Exposição

Sintese Pretende-se incluir em área urbana/urbanizável a parcela.

Identificação do prédio

Freguesia Matacães

Denominação Cruz

Secção Cadastral D Artigo N.º 063

Decisão Final

Deliberação **Não dá provimento** Data da Reunião do Executivo **2004/07/02**

Fundamentação A parcela encontra-se abrangida por servidões legais em vigor (Reserva Agrícola Nacional), e a sua reclassificação não se enquadra nos objectivos genéricos de ordenamento do Concelho, constantes na proposta de revisão do Plano Director Municipal na medida em que contraria o princípio da contenção da dispersão urbana.

N.º de Entrada - CMTV 13364 L.D.2.5 **Data de entrada - CMTV** 13-05-2004 **N.º de Exposição** **1101**

Identificação do requerente

Nome Ana Maria Ramos Aranha

Localidade Lisboa

Sugestão / Exposição

Sintese Congratula-se com a reclassificação para área urbanizável da parcela.

Identificação do prédio

Freguesia Ventosa

Denominação

Secção Cadastral N Artigo N.º 078

Decisão Final

Deliberação **Tomou conhecimento** Data da Reunião do Executivo **2004/07/09**

Fundamentação A Câmara Municipal tomou conhecimento mas não deliberou, uma vez que a proposta de plano já contempla a pretensão do requerente.

Sugestões / Exposições decididas em sede da discussão das Freguesias

N.º de Entrada - CMTV 13365 L.D.2.5 **Data de entrada - CMTV** 13-05-2004 **N.º de Exposição** **1102**

Identificação do requerente

Nome Luis de Sousa Lopes

Localidade Torres Vedras

Sugestão / Exposição

Sintese Pretende-se incluir em área industrial a totalidade da parcela.

Identificação do prédio

Freguesia Maxial

Denominação Casais

Secção Cadastral G4 Artigo N.º 034

Decisão Final

Deliberação **Não dá provimento** Data da Reunião do Executivo **2004/06/30**

Fundamentação A pretensão não se enquadra nos objectivos genéricos de ordenamento do Concelho, constantes na proposta de revisão do Plano Director Municipal, na medida em que a reclassificação pretendida prejudica a coerência global do perímetro industrial, não se justificando ampliar o mesmo para Sul do CM 1051-3.

N.º de Entrada - CMTV 13366 L.D.2.5 **Data de entrada - CMTV** 13-05-2004 **N.º de Exposição** **1103**

Identificação do requerente

Nome José Cerqueira Torres

Localidade Porto Salvo

Sugestão / Exposição

Sintese Pretende-se ampliar a área urbanizável disponível, a fim de abranger a totalidade da parcela.

Identificação do prédio

Freguesia Silveira

Denominação Moinhos

Secção Cadastral S Artigo N.º 154

Decisão Final

Deliberação **Não dá provimento** Data da Reunião do Executivo **2004/07/21**

Fundamentação A pretensão não se enquadra nos objectivos genéricos de ordenamento do Concelho, constantes na proposta de revisão do Plano Director Municipal, na medida em que a parcela já dispõe de área urbanizável, e a ampliação desta classificação prejudica a coerência global do perímetro urbano.

N.º de Entrada - CMTV 13367 L.D.2.5 **Data de entrada - CMTV** 13-05-2004 **N.º de Exposição** **1104**

Identificação do requerente

Nome F. Ferreira e J. Torre, Lda

Localidade Porto Salvo

Sugestão / Exposição

Sintese Pretende-se incluir em área urbana/urbanizável as parcelas.

Identificação do prédio

Freguesia A-dos-Cunhados

Denominação Raposo

Secção Cadastral PP Artigo N.º 009

Decisão Final

Deliberação **Não dá provimento** Data da Reunião do Executivo **2004/07/21**

Fundamentação A pretensão não se enquadra nos objectivos genéricos de ordenamento do Concelho, constantes na proposta de revisão do Plano Director Municipal, na medida em que a reclassificação promove o desenvolvimento linear do perímetro urbano, prejudicando a sua coerência global.

Sugestões / Exposições decididas em sede da discussão das Freguesias

N.º de Entrada - CMTV 13369 L.D.2.5 **Data de entrada - CMTV** 13-05-2004 **N.º de Exposição** **1105**

Identificação do requerente

Nome José Cerqueira Torres

Localidade Porto Salvo

Sugestão / Exposição	Identificação do prédio
Sintese: Pretende-se incluir em área urbana/urbanizável parte da parcela, a fim de poder construir moradia unifamiliar.	Freguesia: A-dos-Cunhados Denominação: Charneca Secção Cadastral: QQ Artigo N.º: 097

Decisão Final

Deliberação **Não dá provimento** Data da Reunião do Executivo **2004/07/21**

Fundamentação A parcela encontra-se abrangida por servidões legais em vigor (Reserva Agrícola Nacional), e a sua reclassificação não se enquadra nos objectivos genéricos de ordenamento do Concelho, constantes na proposta de revisão do Plano Director Municipal na medida em que contraria o princípio do não desenvolvimento linear do perímetro urbano.

N.º de Entrada - CMTV 13372 L.D.2.5 **Data de entrada - CMTV** 13-05-2004 **N.º de Exposição** **1107**

Identificação do requerente

Nome José de Oliveira

Localidade Carvoeira

Sugestão / Exposição	Identificação do prédio
Sintese: Pretende corrigir a área urbanizável existente por não possuir condições de salubridade.	Freguesia: Carvoeira Denominação: Secção Cadastral: I Artigo N.º: 022

Decisão Final

Deliberação **Não dá provimento** Data da Reunião do Executivo **2004/07/02**

Fundamentação A parcela encontra-se abrangida por servidões legais em vigor (Reserva Agrícola Nacional), e a sua reclassificação não se enquadra nos objectivos genéricos de ordenamento do Concelho, constantes na proposta de revisão do Plano Director Municipal na medida em que contraria o princípio da contenção da dispersão urbana.

N.º de Entrada - CMTV 13373 L.D.2.5 **Data de entrada - CMTV** 13-05-2004 **N.º de Exposição** **1108**

Identificação do requerente

Nome José de Oliveira

Localidade Carvoeira

Sugestão / Exposição	Identificação do prédio
Sintese: Pretende-se incluir em área industrial a totalidade da parcela.	Freguesia: Carvoeira Denominação: Secção Cadastral: I Artigo N.º: 022

Decisão Final

Deliberação **Não dá provimento** Data da Reunião do Executivo **2004/07/02**

Fundamentação A pretensão não se enquadra nos objectivos genéricos de ordenamento do Concelho, constantes na proposta de revisão do Plano Director Municipal, na medida em que a parcela se encontra afastada de qualquer perímetro urbano e a sua reclassificação contraria o princípio da contenção da dispersão urbana.

Sugestões / Exposições decididas em sede da discussão das Freguesias

N.º de Entrada - CMTV 13378 L.D.2.5 **Data de entrada - CMTV** 13-05-2004 **N.º de Exposição** **1109**

Identificação do requerente

Nome António Martinho dos Santos Silva

Localidade Casal das Naculas

Sugestão / Exposição

Sintese Pretende-se incluir em área urbana/urbanizável a totalidade da parcela.

Identificação do prédio

Freguesia Silveira

Denominação Mexilhoeira

Secção Cadastral C Artigo N.º 060

Decisão Final

Deliberação **Não dá provimento** Data da Reunião do Executivo **2004/07/21**

Fundamentação A pretensão não se enquadra nos objectivos genéricos de ordenamento do Concelho, constantes na proposta de revisão do Plano Director Municipal, na medida em que a parcela já dispõe de área urbana, e a ampliação desta classificação contraria o princípio da contensão da dispersão urbana. A restante parcela encontra-se totalmente abrangida por servidões legais em vigor (Reserva Agrícola Nacional).

N.º de Entrada - CMTV 13383 L.D.2.5 **Data de entrada - CMTV** 13-05-2004 **N.º de Exposição** **1110**

Identificação do requerente

Nome Edilino - Construções e Vendas de Imóveis, Lda

Localidade Sobreiro Curvo

Sugestão / Exposição

Sintese Pretende-se incluir em área urbana/urbanizável a parcela.

Identificação do prédio

Freguesia A-dos-Cunhados

Denominação Casal de Vale Janelas

Secção Cadastral LL Artigo N.º 031

Decisão Final

Deliberação **Não dá provimento** Data da Reunião do Executivo **2004/07/21**

Fundamentação A parcela encontra-se na sua quase totalidade abrangida por Plano Especial de Ordenamento do Território em vigor – Plano de Ordenamento da Orla Costeira (POOC) Alcobaça-Mafra – Resolução de Conselho de Ministros n.º 11 de 2002, publicada no D.R. n.º 14/2002, série I – B, de 17 de Janeiro do mesmo ano, e a alteração de classificação não depende deste órgão. A restante área integra ainda os sítios classificados ao abrigo da directiva habitats (rede natura), pelo que a pretensão não se enquadra nos

N.º de Entrada - CMTV 13384 L.D.2.5 **Data de entrada - CMTV** 13-05-2004 **N.º de Exposição** **1111**

Identificação do requerente

Nome Filomena de Sousa Sérgio da Silva Lopes e Margarida Maria Sérgio da Silva Lopes

Localidade Serra da Vila

Sugestão / Exposição

Sintese Pretende que a área urbanizável de parte da sua parcela seja ampliada até ao espaço canal da Av. Poente, pelo menos, seja inserida na sub UOPG 16 e) e consequentemente usufruir do direito à perequação.

Identificação do prédio

Freguesia São Pedro e Santiago

Denominação Palhagueiras, Várzea do Penedo

Secção Cadastral KK Artigo N.º 051

Decisão Final

Deliberação **Não dá provimento** Data da Reunião do Executivo **2004/07/28**

Fundamentação A parcela encontra-se abrangida por servidões legais em vigor (Reserva Agrícola Nacional e Reserva Ecológica Nacional), e a sua reclassificação não se enquadra nos objectivos genéricos de ordenamento do Concelho, constantes na proposta de revisão do Plano Director Municipal, na medida em que a parcela já dispõe de área urbanizável e a sua ampliação prejudica a coerência global do perímetro urbano.

Sugestões / Exposições decididas em sede da discussão das Freguesias

N.º de Entrada - CMTV 13385 L.D.2.5 **Data de entrada - CMTV** 13-05-2004 **N.º de Exposição** **1112**

Identificação do requerente

Nome António Miguel Santos

Localidade Secarias

Sugestão / Exposição

Sintese Pretende-se incluir em área urbana/urbanizável a parcela.

Identificação do prédio

Freguesia Silveira

Denominação Monte Guilhão

Secção Cadastral U Artigo N.º 068

Decisão Final

Deliberação **Não dá provimento** Data da Reunião do Executivo **2004/07/21**

Fundamentação A parcela encontra-se parcialmente abrangida por servidões legais em vigor (Reserva Agrícola Nacional), e a sua reclassificação não se enquadra nos objectivos genéricos de ordenamento do Concelho, constantes na proposta de revisão do Plano Director Municipal na medida em que contraria o princípio da contenção da dispersão urbana.

N.º de Entrada - CMTV 13386 L.D.2.5 **Data de entrada - CMTV** 13-05-2004 **N.º de Exposição** **1113**

Identificação do requerente

Nome António Miguel Santos

Localidade Secarias

Sugestão / Exposição

Sintese Pretende-se incluir em área urbana/urbanizável a totalidade da parcela.

Identificação do prédio

Freguesia Silveira

Denominação Carpinteiros

Secção Cadastral C Artigo N.º 075

Decisão Final

Deliberação **Não dá provimento** Data da Reunião do Executivo **2004/07/21**

Fundamentação A parcela encontra-se totalmente abrangida por servidões legais em vigor (Reserva Agrícola Nacional), e a sua reclassificação não se enquadra nos objectivos genéricos de ordenamento do Concelho, constantes na proposta de revisão do Plano Director Municipal na medida em que contraria o princípio da contenção da dispersão urbana.

N.º de Entrada - CMTV 13388 L.D.2.5 **Data de entrada - CMTV** 13-05-2004 **N.º de Exposição** **1114**

Identificação do requerente

Nome Hugo Manuel Silva dos Santos

Localidade Aranha

Sugestão / Exposição

Sintese Pretende-se incluir em área urbana/urbanizável a parcela, a fim de permitir a construção de moradia unifamiliar.

Identificação do prédio

Freguesia Silveira

Denominação Charnequita

Secção Cadastral J Artigo N.º 030

Decisão Final

Deliberação **Não dá provimento** Data da Reunião do Executivo **2004/07/21**

Fundamentação A pretensão não se enquadra nos objectivos genéricos de ordenamento do Concelho, constantes na proposta de revisão do Plano Director Municipal, na medida em que a parcela se encontra afastada do perímetro urbano e a sua reclassificação contraria o princípio da contenção da dispersão urbana.

Sugestões / Exposições decididas em sede da discussão das Freguesias

N.º de Entrada - CMTV 13389 L.D.2.5 **Data de entrada - CMTV** 13-05-2004 **N.º de Exposição** **1115**

Identificação do requerente

Nome Maria Rosa Ferreira Lopo Tavares Fernandes

Localidade Cerca

Sugestão / Exposição

Sintese Pretende-se manter a classificação do PDM de 1995.

Identificação do prédio

Freguesia Silveira

Denominação

Secção Cadastral M Artigo N.º 052

Decisão Final

Deliberação **Dá provimento** Data da Reunião do Executivo **2004/07/21**

Fundamentação A pretensão enquadra-se nos objectivos genéricos de ordenamento do Concelho, constantes na proposta de revisão do Plano Director Municipal.

N.º de Entrada - CMTV 13390 L.D.2.5 **Data de entrada - CMTV** 13-05-2004 **N.º de Exposição** **1116**

Identificação do requerente

Nome Maria Rosa Ferreira Lopo Tavares Fernandes

Localidade Cerca

Sugestão / Exposição

Sintese Pretende-se manter a classificação do PDM de 1995, tendo em conta que a parcela possui caderneta predial urbana.

Identificação do prédio

Freguesia Silveira

Denominação

Secção Cadastral M Artigo N.º 052

Decisão Final

Deliberação **Não dá provimento** Data da Reunião do Executivo **2004/07/21**

Fundamentação A parcela encontra-se parcialmente abrangida por servidões legais em vigor (Reserva Agrícola Nacional), e a sua reclassificação não se enquadra nos objectivos genéricos de ordenamento do Concelho, constantes na proposta de revisão do Plano Director Municipal na medida em que contraria o princípio da contenção da dispersão urbana.

N.º de Entrada - CMTV 13391 L.D.2.5 **Data de entrada - CMTV** 13-05-2004 **N.º de Exposição** **1117**

Identificação do requerente

Nome Almiro Oliveira Luz

Localidade Casais da Arruda

Sugestão / Exposição

Sintese Pretende-se ampliar a área urbanizável disponível, tendo em conta a reduzida dimensão da área prevista.

Identificação do prédio

Freguesia Ventosa

Denominação Arruda

Secção Cadastral G4 Artigo N.º 071

Decisão Final

Deliberação **Não dá provimento** Data da Reunião do Executivo **2004/07/09**

Fundamentação O executivo reconhece que a reclamação tem pertinência, porém, tratando-se de terrenos abrangidos pela Reserva Agrícola Nacional a alteração de classificação não depende deste órgão.

Sugestões / Exposições decididas em sede da discussão das Freguesias

N.º de Entrada - CMTV 13393 L.D.2.5 **Data de entrada - CMTV** 13-05-2004 **N.º de Exposição** **1118**

Identificação do requerente

Nome Luis de Sousa Lopes

Localidade Torres Vedras

Sugestão / Exposição

Sintese Pretende-se incluir em área urbana/urbanizável a parcela.

Identificação do prédio

Freguesia Matacães

Denominação Mocho

Secção Cadastral B Artigo N.º 113

Decisão Final

Deliberação **Não dá provimento** Data da Reunião do Executivo **2004/07/02**

Fundamentação A parcela encontra-se parcialmente abrangida por servidões legais em vigor (Reserva Ecológica Nacional), e a sua reclassificação não se enquadra nos objectivos genéricos de ordenamento do Concelho, constantes na proposta de revisão do Plano Director Municipal na medida em que contraria o princípio da contenção da dispersão urbana.

N.º de Entrada - CMTV 13400 L.D.2.5 **Data de entrada - CMTV** 13-05-2004 **N.º de Exposição** **1119**

Identificação do requerente

Nome António Miranda Júnior - Construção Cívil, S.A.

Localidade Torres Vedras

Sugestão / Exposição

Sintese Pretende compatibilizar o actual P.D.M. em discussão pública com os compromissos assumidos pela Câmara.

Identificação do prédio

Freguesia São Pedro e Santiago

Denominação Quinta Maria José ou Quinta das

Secção Cadastral JJ Artigo N.º

Decisão Final

Deliberação **Tomou conhecimento** Data da Reunião do Executivo **2004/07/28**

Fundamentação A Câmara Municipal tomou conhecimento mas não deliberou, uma vez que a proposta de plano já contempla a pretensão do requerente.

N.º de Entrada - CMTV 13401 L.D.2.5 **Data de entrada - CMTV** 13-05-2004 **N.º de Exposição** **1120**

Identificação do requerente

Nome Maria Teresa F. Roque do Vale, Francisco F. Roque do Vale e Carlos F. Roque do Vale

Localidade Torres Vedras

Sugestão / Exposição

Sintese Pretende-se propor nova estrada e que a Sul da mesma os terrenos sejam reclassificados como área urbana/urbanizável.

Identificação do prédio

Freguesia Monte Redondo

Denominação Cheiras

Secção Cadastral D Artigo N.º 001

Decisão Final

Deliberação **Não dá provimento** Data da Reunião do Executivo **2004/07/02**

Fundamentação A parcela encontra-se abrangida por servidões legais em vigor (Reserva Agrícola Nacional), a sua reclassificação não se enquadra nos objectivos genéricos de ordenamento do Concelho, constantes na proposta de revisão do Plano Director Municipal, na medida em que a parcela já dispõe de área urbanizável e a sua ampliação prejudica a coerência global do perímetro urbano.

Sugestões / Exposições decididas em sede da discussão das Freguesias

N.º de Entrada - CMTV 13403 L.D.2.5 **Data de entrada - CMTV** 13-05-2004 **N.º de Exposição** **1121**

Identificação do requerente

Nome António Manuel

Localidade Bobadela

Sugestão / Exposição

Sintese Pretende-se incluir em área urbana/urbanizável a totalidade da parcela.

Identificação do prédio

Freguesia Silveira

Denominação Rua Forno do Mineiro

Secção Cadastral M Artigo N.º 051

Decisão Final

Deliberação **Dá provimento parcial** Data da Reunião do Executivo **2004/07/21**

Fundamentação A pretensão é deferida parcialmente mediante a reconversão de parte da propriedade para área urbana/urbanizável, na medida em que se enquadra nos objectivos genéricos de ordenamento do Concelho, constantes na proposta de revisão do Plano Director Municipal.

N.º de Entrada - CMTV 13406 L.D.2.5 **Data de entrada - CMTV** 13-05-2004 **N.º de Exposição** **1122**

Identificação do requerente

Nome Domingos Nunes de Jesus

Localidade Porto Salvo

Sugestão / Exposição

Sintese Pretende alertar para o facto de o perímetro urbano de Via Galega poder vir a estar sujeito a grande pressão urbanística e não dispor de solo urbano/urbanizável suficiente.

Identificação do prédio

Freguesia Genérica

Denominação

Secção Cadastral Artigo N.º

Decisão Final

Deliberação **Tomou conhecimento** Data da Reunião do Executivo **2004/07/28**

Fundamentação A Câmara agradece o contributo e esclarece que parte da reclamação já se encontra salvaguardada uma vez que já se prevê ampliação do perímetro urbano.

N.º de Entrada - CMTV 13409 L.D.2.5 **Data de entrada - CMTV** 13-05-2004 **N.º de Exposição** **1123**

Identificação do requerente

Nome Carlos Alberto Firme Dias

Localidade Furadouro

Sugestão / Exposição

Sintese Pretende-se ampliar a área urbanizável disponível.

Identificação do prédio

Freguesia Dois Portos

Denominação Pousada - Furadouro

Secção Cadastral HH Artigo N.º 047

Decisão Final

Deliberação **Não dá provimento** Data da Reunião do Executivo **2004/07/07**

Fundamentação O executivo reconhece que a reclamação tem pertinência, porém, tratando-se de terrenos abrangidos por Reserva Agrícola Nacional, a alteração de classificação não depende deste órgão.

Sugestões / Exposições decididas em sede da discussão das Freguesias

N.º de Entrada - CMTV 13414 L.D.2.5 **Data de entrada - CMTV** 13-05-2004 **N.º de Exposição** **1124**

Identificação do requerente

Nome João Rafael Dias

Localidade Dois Portos

Sugestão / Exposição	Identificação do prédio
Sintese: Pretende-se ampliar a área urbanizável disponível.	Freguesia: Dois Portos Denominação: Pousada Secção Cadastral: HH Artigo N.º: 046

Decisão Final

Deliberação **Não dá provimento** Data da Reunião do Executivo **2004/07/07**

Fundamentação O executivo reconhece que a reclamação tem pertinência, porém, tratando-se de terrenos abrangidos por Reserva Agrícola Nacional, a alteração de classificação não depende deste órgão.

N.º de Entrada - CMTV 13416 L.D.2.5 **Data de entrada - CMTV** 13-05-2004 **N.º de Exposição** **1125**

Identificação do requerente

Nome Carlos dos Reis

Localidade Cerca

Sugestão / Exposição	Identificação do prédio
Sintese: Pretende-se incluir em área urbana/urbanizável a parcela.	Freguesia: Silveira Denominação: Pelangana Secção Cadastral: U Artigo N.º: 158

Decisão Final

Deliberação **Não dá provimento** Data da Reunião do Executivo **2004/07/21**

Fundamentação A parcela encontra-se totalmente abrangida por servidões legais em vigor (Reserva Agrícola Nacional), e a sua reclassificação não se enquadra nos objectivos genéricos de ordenamento do Concelho, constantes na proposta de revisão do Plano Director Municipal na medida em que contraria o princípio da contenção da dispersão urbana.

N.º de Entrada - CMTV 13418 L.D.2.5 **Data de entrada - CMTV** 13-05-2004 **N.º de Exposição** **1126**

Identificação do requerente

Nome Sociedade Agrícola da Quinta da Conceição

Localidade Dois Portos

Sugestão / Exposição	Identificação do prédio
Sintese: Contesta-se o espaço canal previsto para correcção do tracado do caminho municipal existente.	Freguesia: Dois Portos Denominação: Quinta da Conceição Secção Cadastral: A Artigo N.º: 002

Decisão Final

Deliberação **Não dá provimento** Data da Reunião do Executivo **2004/07/07**

Fundamentação A pretensão não se enquadra nos objectivos genéricos de ordenamento do Concelho, constantes na proposta de revisão do Plano Director Municipal, na medida em que a reclassificação em concreto, prejudica a estruturação da rede viária do concelho e a salvaguarda de corredores para a execução das vias propostas.

Sugestões / Exposições decididas em sede da discussão das Freguesias

N.º de Entrada - CMTV 13420 L.D.2.5 **Data de entrada - CMTV** 13-05-2004 **N.º de Exposição** **1127**

Identificação do requerente

Nome José Manuel Rodrigues

Localidade Cerca

Sugestão / Exposição

Sintese Pretende-se incluir em área urbana/urbanizável parte da parcela, a fim de permitir a construção de moradias unifamiliares para descendentes.

Identificação do prédio

Freguesia Silveira

Denominação Rua do Forno Mineiro

Secção Cadastral M Artigo N.º 040

Decisão Final

Deliberação **Não dá provimento** Data da Reunião do Executivo **2004/07/21**

Fundamentação A parcela encontra-se totalmente abrangida por servidões legais em vigor (Reserva Agrícola Nacional), e a sua reclassificação não se enquadra nos objectivos genéricos de ordenamento do Concelho, constantes na proposta de revisão do Plano Director Municipal na medida em que contraria o princípio da contenção da dispersão urbana.

N.º de Entrada - CMTV 13433 L.D.2.5 **Data de entrada - CMTV** 13-05-2004 **N.º de Exposição** **1128**

Identificação do requerente

Nome Maria Clara Frutuoso Duarte Antunes

Localidade Pedra

Sugestão / Exposição

Sintese Pretende-se incluir em área urbana/urbanizável a parcela, a fim de permitir a construção de moradia unifamiliar para descendente.

Identificação do prédio

Freguesia São Pedro da Cadeira

Denominação Casal de Palhais de Valverde

Secção Cadastral EE Artigo N.º 006

Decisão Final

Deliberação **Não dá provimento** Data da Reunião do Executivo **2004/07/09**

Fundamentação A parcela encontra-se abrangida por servidões legais em vigor (Reserva Agrícola Nacional), e a sua reclassificação não se enquadra nos objectivos genéricos de ordenamento do Concelho, constantes na proposta de revisão do Plano Director Municipal na medida em que contraria o princípio da contenção da dispersão urbana.

N.º de Entrada - CMTV 13461 L.D.2.5 **Data de entrada - CMTV** 13-05-2004 **N.º de Exposição** **1129**

Identificação do requerente

Nome Joaquim Manuel Sales Ferreira e Joaquim Gomes Louro

Localidade Torres Vedras

Sugestão / Exposição

Sintese Pretende-se retirar a classificação de Reserva Ecológica Nacional na sua parcela e pretende-se ainda, incluir em área turística a parte da parcela que não se encontra abrangida pelo POOC, a fim de desenvolver um empreendimento turístico.

Identificação do prédio

Freguesia Silveira

Denominação Alto da Vela

Secção Cadastral B Artigo N.º 013

Decisão Final

Deliberação **Não dá provimento** Data da Reunião do Executivo **2004/07/21**

Fundamentação A área pretendida encontra-se totalmente abrangida por servidões legais em vigor (Reserva Agrícola Nacional), e a sua reclassificação para áreas turísticas não se enquadra nos objectivos genéricos de ordenamento do Concelho, constantes na proposta de revisão do Plano Director Municipal na medida em que contraria os critérios de marcação das áreas turísticas para o concelho.

Sugestões / Exposições decididas em sede da discussão das Freguesias

N.º de Entrada - CMTV 13463 L.D.2.5 **Data de entrada - CMTV** 13-05-2004 **N.º de Exposição** **1130**

Identificação do requerente

Nome Faustino dos Santos Barrileiro

Localidade Cambelas

Sugestão / Exposição

Sintese Pretende-se saber porque razão a parcela não está inserida em área urbana/urbanizável.

Identificação do prédio

Freguesia São Pedro da Cadeira

Denominação Cabelas

Secção Cadastral H Artigo N.º 002

Decisão Final

Deliberação **Não dá provimento** Data da Reunião do Executivo **2004/07/14**

Fundamentação A parcela encontra-se abrangida por Plano Especial de Ordenamento do Território em vigor – Plano de Ordenamento da Orla Costeira (POOC) Alcobaça-Mafra – Resolução de Conselho de Ministros n.º 11 de 2002, publicada no D.R. n.º 14/2002, série I – B, de 17 de Janeiro do mesmo ano, e a alteração de classificação não depende deste órgão.

N.º de Entrada - CMTV 13465 L.D.2.5 **Data de entrada - CMTV** 13-05-2004 **N.º de Exposição** **1131**

Identificação do requerente

Nome Engitorres Sociedade de Construções S.A.

Localidade Ponte de Rol

Sugestão / Exposição

Sintese Pretende que seja verificada a área correspondente ao alvará emitido pela CMTV n.º 7/2002, e que a mesma seja totalmente incluída em área urbana/urbanizável.

Identificação do prédio

Freguesia Silveira

Denominação

Secção Cadastral A Artigo N.º 034

Decisão Final

Deliberação **Não dá provimento** Data da Reunião do Executivo **2004/07/21**

Fundamentação O executivo reconhece que a reclamação tem pertinência, porém, tratando-se de terrenos abrangidos pela Reserva Agrícola Nacional a alteração de classificação não depende deste órgão. A mesma parcela encontra-se, ainda, abrangida parcialmente por Plano Especial de Ordenamento do Território em vigor – Plano de Ordenamento da Orla Costeira (POOC) Alcobaça-Mafra – Resolução de Conselho de Ministros n.º 11 de 2002, publicada no D.R. n.º 14/2002, série I – B, de 17 de Janeiro do mesmo ano,

N.º de Entrada - CMTV 13485 L.D.2.5 **Data de entrada - CMTV** 13-05-2004 **N.º de Exposição** **1132**

Identificação do requerente

Nome Joaquim Ministro Batista

Localidade Torres Vedras

Sugestão / Exposição

Sintese Pretende-se incluir em área urbana/urbanizável, ou em área industrial a totalidade da parcela.

Identificação do prédio

Freguesia Campelos

Denominação Amieira Pequena

Secção Cadastral O Artigo N.º 109

Decisão Final

Deliberação **Não dá provimento** Data da Reunião do Executivo **2004/06/30**

Fundamentação A pretensão não se enquadra nos objectivos genéricos de ordenamento do Concelho, constantes na proposta de revisão do Plano Director Municipal, na medida em que a parcela se encontra afastada de qualquer perímetro urbano e de qualquer área industrial e a sua reclassificação contraria o princípio da contenção da dispersão urbana.

Sugestões / Exposições decididas em sede da discussão das Freguesias

N.º de Entrada - CMTV 13486 L.D.2.5 **Data de entrada - CMTV** 13-05-2004 **N.º de Exposição** **1133**

Identificação do requerente

Nome Viais - Actividades Imobiliárias, Lda

Localidade Loures

Sugestão / Exposição	Identificação do prédio
Sintese: Pretende-se manter a classificação do PDM de 1995, tendo em conta o estudo de Loteamento existente para o local. (LT 16/03)	Freguesia: Dois Portos Denominação: Sabarqueira Secção Cadastral: O Artigo N.º: 012

Decisão Final

Deliberação **Não dá provimento** Data da Reunião do Executivo **2004/07/07**

Fundamentação O executivo reconhece que a reclamação tem pertinência, porém, tratando-se de terrenos abrangidos por Reserva Agrícola Nacional, a alteração de classificação não depende deste órgão.

N.º de Entrada - CMTV 13488 L.D.2.5 **Data de entrada - CMTV** 13-05-2004 **N.º de Exposição** **1134**

Identificação do requerente

Nome José Gregório Ramos

Localidade Caixeiros

Sugestão / Exposição	Identificação do prédio
Sintese: Pretende-se incluir em área urbana/urbanizável a totalidade da parcela.	Freguesia: Silveira Denominação: Secção Cadastral: S Artigo N.º: 158

Decisão Final

Deliberação **Não dá provimento** Data da Reunião do Executivo **2004/07/21**

Fundamentação A pretensão não se enquadra nos objectivos genéricos de ordenamento do Concelho, constantes na proposta de revisão do Plano Director Municipal, na medida em que a parcela já dispõe de área urbanizável, e a ampliação desta classificação contraria o princípio da contensão da dispersão urbana. Foi ainda deliberado pelo executivo reclassificar a área urbana disponível, correspondente ao espaço comercial, para área de industria existente, estendendo esta classificação até à área adjacente a Sul.

N.º de Entrada - CMTV 13491 L.D.2.5 **Data de entrada - CMTV** 13-05-2004 **N.º de Exposição** **1135**

Identificação do requerente

Nome Maria da Conceição Anacleto Jorge Rodrigues e Sandra Crisitina Miranda Baião Rodrigues

Localidade Palhagueiras

Sugestão / Exposição	Identificação do prédio
Sintese: Pretende-se incluir em área urbana/urbanizável a parcela, a fim de permitir a construção de moradias unifamiliares para descendentes.	Freguesia: A-dos-Cunhados Denominação: Cabeça Ruiva Secção Cadastral: VV Artigo N.º:

Decisão Final

Deliberação **Não dá provimento** Data da Reunião do Executivo **2004/07/21**

Fundamentação A pretensão não se enquadra nos objectivos genéricos de ordenamento do Concelho, constantes na proposta de revisão do Plano Director Municipal, na medida em que a parcela se encontra afastada de qualquer perímetro urbano e a sua reclassificação contraria o princípio da contenção da dispersão urbana.

Sugestões / Exposições decididas em sede da discussão das Freguesias

N.º de Entrada - CMTV 13494 L.D.2.5 **Data de entrada - CMTV** 13-05-2004 **N.º de Exposição** **1136**

Identificação do requerente

Nome João Fernando Duarte Costa

Localidade Casal de Barbas

Sugestão / Exposição

Sintese Pretende-se ampliar a área urbana disponível, a fim de permitir a construção de pavilhão.

Identificação do prédio

Freguesia Turcifal

Denominação Atalho

Secção Cadastral Z Artigo N.º 025

Decisão Final

Deliberação **Não dá provimento** Data da Reunião do Executivo **2004/07/07**

Fundamentação A parcela encontra-se abrangida por servidões legais em vigor (Reserva Ecológica Nacional), e a sua reclassificação não se enquadra nos objectivos genéricos de ordenamento do Concelho, constantes na proposta de revisão do Plano Director Municipal na medida em que contraria o princípio da contenção da dispersão urbana.

N.º de Entrada - CMTV 13495 L.D.2.5 **Data de entrada - CMTV** 13-05-2004 **N.º de Exposição** **1137**

Identificação do requerente

Nome Francisco José Santos Miranda Carlos

Localidade Gafanhotos

Sugestão / Exposição

Sintese Pretende-se ampliar a área urbanizável disponível, alargando a faixa de 40 para 60 metros.

Identificação do prédio

Freguesia Ventosa

Denominação Vinha da Cheira

Secção Cadastral V Artigo N.º 009

Decisão Final

Deliberação **Dá provimento parcial** Data da Reunião do Executivo **2004/07/09**

Fundamentação A pretensão é deferida parcialmente mediante o alargamento da faixa urbanizável para 50m, na medida em que se enquadra nos objectivos genéricos de ordenamento do Concelho, constantes na proposta de revisão do Plano Director Municipal.

N.º de Entrada - CMTV 13497 L.D.2.5 **Data de entrada - CMTV** 13-05-2004 **N.º de Exposição** **1138**

Identificação do requerente

Nome Salvador Vitor da Silva Ferreira

Localidade Torres Vedras

Sugestão / Exposição

Sintese Pretende-se incluir em área urbana/urbanizável parte da parcela.

Identificação do prédio

Freguesia A-dos-Cunhados

Denominação Caniçal

Secção Cadastral H Artigo N.º 017

Decisão Final

Deliberação **Não dá provimento** Data da Reunião do Executivo **2004/06/30**

Fundamentação A parcela encontra-se abrangida por servidões legais em vigor (Reserva Agrícola Nacional e Reserva Ecológica Nacional), e a sua reclassificação não se enquadra nos objectivos genéricos de ordenamento do Concelho, constantes na proposta de revisão do Plano Director Municipal na medida em que contraria o princípio da contenção da dispersão urbana.

Sugestões / Exposições decididas em sede da discussão das Freguesias

N.º de Entrada - CMTV 13498 L.D.2.5 **Data de entrada - CMTV** 13-05-2004 **N.º de Exposição** **1139**

Identificação do requerente

Nome Francisco José Santos Miranda Carlos

Localidade Gafanhotos

Sugestão / Exposição	Identificação do prédio
Sintese: Pretende-se ampliar a área urbanizável disponível, prolongando a faixa urbanizável até ao limite Sudeste da parcela.	Freguesia: Ventosa Denominação: Terra do Casal Secção Cadastral: O Artigo N.º: 089

Decisão Final

Deliberação **Dá provimento parcial** Data da Reunião do Executivo **2004/07/09**

Fundamentação A pretensão é deferida parcialmente mediante a ampliação da área urbanizável até ao limite da parcela 89, na medida em que se enquadra nos objectivos genéricos de ordenamento do Concelho, constantes na proposta de revisão do Plano Director Municipal.

N.º de Entrada - CMTV 13499 L.D.2.5 **Data de entrada - CMTV** 13-05-2004 **N.º de Exposição** **1140**

Identificação do requerente

Nome Mónica Isabel Dias Pereira

Localidade Torres Vedras

Sugestão / Exposição	Identificação do prédio
Sintese: Pretende-se incluir em área urbana/urbanizável a parcela, a fim de permitir a construção de moradia unifamiliar.	Freguesia: Ventosa Denominação: Concelho Secção Cadastral: Y Artigo N.º: 033

Decisão Final

Deliberação **Dá provimento parcial** Data da Reunião do Executivo **2004/07/09**

Fundamentação A pretensão é deferida parcialmente mediante a reconversão de parte da propriedade para área urbana/urbanizável, para construção de moradia unifamiliar, na medida em que se enquadra nos objectivos genéricos de ordenamento do Concelho, constantes na proposta de revisão do Plano Director Municipal.

N.º de Entrada - CMTV 13501 L.D.2.5 **Data de entrada - CMTV** 13-05-2004 **N.º de Exposição** **1141**

Identificação do requerente

Nome Marilia Sardinha Tavares

Localidade Torres Vedras

Sugestão / Exposição	Identificação do prédio
Sintese: Pretende que as parcelas sejam incluidas em perímetro urbano.	Freguesia: Santa Maria e São Miguel Denominação: Pombeiros Secção Cadastral: A Artigo N.º: 019

Decisão Final

Deliberação **Não dá provimento** Data da Reunião do Executivo **2004/07/14**

Fundamentação A parcela encontra-se totalmente abrangida por servidões legais em vigor (Reserva Agrícola Nacional), e a sua reclassificação não se enquadra nos objectivos genéricos de ordenamento do Concelho, constantes na proposta de revisão do Plano Director Municipal na medida em que contraria o princípio da contenção da dispersão urbana.

Sugestões / Exposições decididas em sede da discussão das Freguesias

N.º de Entrada - CMTV 13502 L.D.2.5 **Data de entrada - CMTV** 13-05-2004 **N.º de Exposição** **1142**

Identificação do requerente

Nome Francisco José Santos Miranda Carlos

Localidade Gafanhotos

Sugestão / Exposição	Identificação do prédio
Sintese: Pretende-se ampliar a área urbanizável disponível, alargando a faixa de 40 para 60 metros.	Freguesia: Ventosa Denominação: Portela Secção Cadastral: O Artigo N.º: 021

Decisão Final

Deliberação **Dá provimento parcial** Data da Reunião do Executivo **2004/07/09**

Fundamentação A pretensão é deferida parcialmente mediante o alargamento da faixa urbanizável para 50m, na medida em que se enquadra nos objectivos genéricos de ordenamento do Concelho, constantes na proposta de revisão do Plano Director Municipal.

N.º de Entrada - CMTV 13503 L.D.2.5 **Data de entrada - CMTV** 13-05-2004 **N.º de Exposição** **1143**

Identificação do requerente

Nome Elísio Jordão Cristino

Localidade Vila Facaia

Sugestão / Exposição	Identificação do prédio
Sintese: Pretende-se incluir em área urbana/urbanizável parte da parcela, a fim de permitir a construção de duas moradias unifamiliares para descendentes.	Freguesia: Ramalhal Denominação: Vale de Baixo Secção Cadastral: B Artigo N.º: 011

Decisão Final

Deliberação **Dá provimento parcial** Data da Reunião do Executivo **2004/07/14**

Fundamentação A pretensão é deferida parcialmente mediante a reconversão de parte da propriedade para área urbana/urbanizável, para construção de uma moradia unifamiliar, na medida em que se enquadra nos objectivos genéricos de ordenamento do Concelho, constantes na proposta de revisão do Plano Director Municipal.

N.º de Entrada - CMTV 13504 L.D.2.5 **Data de entrada - CMTV** 13-05-2004 **N.º de Exposição** **1144**

Identificação do requerente

Nome António dos Reis Martins

Localidade Casalinhos de Alfaiata

Sugestão / Exposição	Identificação do prédio
Sintese: Pretende-se ampliar a área urbanizável disponível, a fim de permitir a construção de moradia unifamiliar para o próprio.	Freguesia: Silveira Denominação: Charneca Secção Cadastral: K Artigo N.º: 099

Decisão Final

Deliberação **Dá provimento parcial** Data da Reunião do Executivo **2004/07/21**

Fundamentação A pretensão é deferida parcialmente mediante a ampliação da área urbanizável existente, para construção de moradia unifamiliar, na medida em que se enquadra nos objectivos genéricos de ordenamento do Concelho, constantes na proposta de revisão do Plano Director Municipal.

Sugestões / Exposições decididas em sede da discussão das Freguesias

N.º de Entrada - CMTV 13505 L.D.2.5 **Data de entrada - CMTV** 13-05-2004 **N.º de Exposição** **1145**

Identificação do requerente

Nome Américo Ventura

Localidade Barro

Sugestão / Exposição

Sintese Pretende-se incluir em área urbana/urbanizável a restante área da parcela.

Identificação do prédio

Freguesia A-dos-Cunhados

Denominação Barrocas

Secção Cadastral TT Artigo N.º 063

Decisão Final

Deliberação **Não dá provimento** Data da Reunião do Executivo **2004/07/23**

Fundamentação O executivo reconhece que a reclamação tem pertinência, porém, tratando-se de terrenos abrangidos pela Reserva Agrícola Nacional a alteração de classificação não depende deste órgão.

N.º de Entrada - CMTV 13506 L.D.2.5 **Data de entrada - CMTV** 13-05-2004 **N.º de Exposição** **1146**

Identificação do requerente

Nome Marilia Sardinha Tavares

Localidade Torres Vedras

Sugestão / Exposição

Sintese Pretende que as parcelas sejam incluidas em perímetro urbano.

Identificação do prédio

Freguesia Santa Maria e São Miguel

Denominação Pombeiros

Secção Cadastral A Artigo N.º 019

Decisão Final

Deliberação **Não dá provimento** Data da Reunião do Executivo **2004/07/14**

Fundamentação A parcela encontra-se totalmente abrangida por servidões legais em vigor (Reserva Agrícola Nacional), e a sua reclassificação não se enquadra nos objectivos genéricos de ordenamento do Concelho, constantes na proposta de revisão do Plano Director Municipal na medida em que contraria o princípio da contenção da dispersão urbana.

N.º de Entrada - CMTV 13507 L.D.2.5 **Data de entrada - CMTV** 13-05-2004 **N.º de Exposição** **1147**

Identificação do requerente

Nome Jorge Miguel Antunes do Nascimento

Localidade Silveira

Sugestão / Exposição

Sintese Pretende-se manter a classificação do PDM de 1995, uma vez que existe processo de informação prévia aprovado para o local -IO 78/03 que entra em conflito com a nova marcação da área verde.

Identificação do prédio

Freguesia Silveira

Denominação Casal Vale Ribeira

Secção Cadastral A Artigo N.º 017

Decisão Final

Deliberação **Dá provimento** Data da Reunião do Executivo **2004/07/21**

Fundamentação A pretensão enquadra-se nos objectivos genéricos de ordenamento do Concelho, constantes na proposta de revisão do Plano Director Municipal.

Sugestões / Exposições decididas em sede da discussão das Freguesias

N.º de Entrada - CMTV 13508 L.D.2.5 **Data de entrada - CMTV** 13-05-2004 **N.º de Exposição** **1148**

Identificação do requerente

Nome Inocêncio dos Santos Julião

Localidade Encarnação

Sugestão / Exposição

Sintese Pretende-se incluir em área urbana/urbanizável a totalidade da parcela.

Identificação do prédio

Freguesia Ventosa

Denominação

Secção Cadastral A Artigo N.º 072

Decisão Final

Deliberação **Não dá provimento** Data da Reunião do Executivo **2004/07/09**

Fundamentação A pretensão não se enquadra nos objectivos genéricos de ordenamento do Concelho, constantes na proposta de revisão do Plano Director Municipal, na medida em que a parcela já dispõe de área urbanizável e a ampliação desta classificação compromete a existência de áreas verdes de recreio necessárias à preservação do meio ambiente a à melhoria da qualidade de vida das populações.

N.º de Entrada - CMTV 13509 L.D.2.5 **Data de entrada - CMTV** 13-05-2004 **N.º de Exposição** **1149**

Identificação do requerente

Nome Miguel Florêncio Miranda Roque e Outro

Localidade Casalinhos de Alfaiata

Sugestão / Exposição

Sintese Pretende-se incluir em área urbana/urbanizável parte da parcela.

Identificação do prédio

Freguesia Silveira

Denominação Vale Rodrigo

Secção Cadastral Y Artigo N.º 122

Decisão Final

Deliberação **Não dá provimento** Data da Reunião do Executivo **2004/07/21**

Fundamentação A parcela encontra-se totalmente abrangida por servidões legais em vigor (Reserva Ecológica Nacional), e a sua reclassificação não se enquadra nos objectivos genéricos de ordenamento do Concelho, constantes na proposta de revisão do Plano Director Municipal na medida em que contraria o princípio da contenção da dispersão urbana.

N.º de Entrada - CMTV 13510 L.D.2.5 **Data de entrada - CMTV** 13-05-2004 **N.º de Exposição** **1150**

Identificação do requerente

Nome Sociedade Civil - Castor e Melo

Localidade Matacães

Sugestão / Exposição

Sintese a) pretende-se ampliar a área urbana e urbanizável; b) Pretende-se reclassificar a área industrial proposta a Norte de Matacães para área urbana/urbanizável.

Identificação do prédio

Freguesia Matacães

Denominação Quinta do Juncal

Secção Cadastral K Artigo N.º 001

Decisão Final

Deliberação **Dá provimento parcial** Data da Reunião do Executivo **2004/07/02**

Fundamentação a) A pretensão é deferida parcialmente mediante a reconversão de parte da propriedade para área urbana/urbanizável, na medida em que se enquadra nos objectivos genéricos de ordenamento do Concelho, constantes na proposta de revisão do Plano Director Municipal. b) A pretensão não se enquadra nos objectivos genéricos de ordenamento do Concelho, constantes na proposta de revisão do Plano Director Municipal, no que se refere em concreto aos critérios de delimitação das áreas industriais

Sugestões / Exposições decididas em sede da discussão das Freguesias

N.º de Entrada - CMTV 13511 L.D.2.5 **Data de entrada - CMTV** 13-05-2004 **N.º de Exposição** **1151**

Identificação do requerente

Nome Maria de Lurdes Barros Leal P. Patuleia

Localidade Ermegeira

Sugestão / Exposição

Sintese Pretende-se incluir a parcela em área de aptidão turística para implementar um projecto de turismo rural.

Identificação do prédio

Freguesia Monte Redondo

Denominação Casal do Gil de Cima

Secção Cadastral B Artigo N.º 029

Decisão Final

Deliberação **Não dá provimento** Data da Reunião do Executivo **2004/07/02**

Fundamentação A pretensão está já acautelada em sede de regulamento, não se justificando a delimitação de área de aptidão turística.

N.º de Entrada - CMTV 13512 L.D.2.5 **Data de entrada - CMTV** 13-05-2004 **N.º de Exposição** **1152**

Identificação do requerente

Nome Manuel dos Santos

Localidade Casal do Seixo

Sugestão / Exposição

Sintese Pretende-se incluir em área urbana/urbanizável a parcela, a fim de permitir a construção de moradias unifamiliares para descendentes.

Identificação do prédio

Freguesia A-dos-Cunhados

Denominação Terra da Vinha Velha

Secção Cadastral QQ Artigo N.º 028

Decisão Final

Deliberação **Não dá provimento** Data da Reunião do Executivo **2004/07/21**

Fundamentação A pretensão não se enquadra nos objectivos genéricos de ordenamento do Concelho, constantes na proposta de revisão do Plano Director Municipal, na medida em que a reclassificação promove o desenvolvimento linear do perímetro urbano, prejudicando a sua coerência global.

N.º de Entrada - CMTV 13513 L.D.2.5 **Data de entrada - CMTV** 13-05-2004 **N.º de Exposição** **1153**

Identificação do requerente

Nome Cipriano Lopes

Localidade Lisboa

Sugestão / Exposição

Sintese Pretende-se incluir em área urbana/urbanizável a parcela.

Identificação do prédio

Freguesia Dois Portos

Denominação Matos da Portela

Secção Cadastral G4 Artigo N.º 160

Decisão Final

Deliberação **Não dá provimento** Data da Reunião do Executivo **2004/07/07**

Fundamentação A pretensão não se enquadra nos objectivos genéricos de ordenamento do Concelho, constantes na proposta de revisão do Plano Director Municipal, na medida em que a parcela se encontra inserida em Espaço Natural pelo que a sua reclassificação prejudica a protecção do meio ambiente e a salvaguarda do património paisagístico, histórico e cultural, bem como a coerência global do perímetro urbano.

Sugestões / Exposições decididas em sede da discussão das Freguesias

N.º de Entrada - CMTV 13514 L.D.2.5 **Data de entrada - CMTV** 13-05-2004 **N.º de Exposição** **1154**

Identificação do requerente

Nome Maria de Lurdes Barros Leal P. Patuleia

Localidade Ermegeira

Sugestão / Exposição

Sintese Pretende a ampliação da área urbanizável existente de forma a poder incluir uma via no seu interior.

Identificação do prédio

Freguesia Maxial

Denominação Pinhal da Fonte

Secção Cadastral EE Artigo N.º 095

Decisão Final

Deliberação **Dá provimento** Data da Reunião do Executivo **2004/07/02**

Fundamentação A pretensão enquadra-se nos objectivos genéricos de ordenamento do Concelho, constantes na proposta de revisão do Plano Director Municipal.

N.º de Entrada - CMTV 13515 L.D.2.5 **Data de entrada - CMTV** 13-05-2004 **N.º de Exposição** **1155**

Identificação do requerente

Nome Maria da Conceição Anacleto Jorge Rodrigues e Sandra Crisitina Miranda Baião Rodrigues

Localidade Palhagueiras

Sugestão / Exposição

Sintese Pretende-se incluir em área urbana/urbanizável a parcela, a fim de permitir a construção de moradias unifamiliares para descendentes.

Identificação do prédio

Freguesia A-dos-Cunhados

Denominação Cabeça Ruiva

Secção Cadastral Artigo N.º

Decisão Final

Deliberação **Não dá provimento** Data da Reunião do Executivo **2004/07/21**

Fundamentação A pretensão não se enquadra nos objectivos genéricos de ordenamento do Concelho, constantes na proposta de revisão do Plano Director Municipal, na medida em que a parcela se encontra afastada de qualquer perímetro urbano e a sua reclassificação contraria o princípio da contenção da dispersão urbana.

N.º de Entrada - CMTV 13516 L.D.2.5 **Data de entrada - CMTV** 13-05-2004 **N.º de Exposição** **1156**

Identificação do requerente

Nome Cipriano Lopes

Localidade Lisboa

Sugestão / Exposição

Sintese Pretende-se ampliar a faixa urbanizável disponivel de 40 metros para 50 metros.

Identificação do prédio

Freguesia Dois Portos

Denominação Matos da Portela

Secção Cadastral G4 Artigo N.º 160

Decisão Final

Deliberação **Dá provimento parcial** Data da Reunião do Executivo **2004/07/07**

Fundamentação A pretensão é deferida parcialmente mediante a o alargamento da faixa urbanizável para 50 metros, para construção de moradia unifamiliar, na medida em que se enquadra nos objectivos genéricos de ordenamento do Concelho, constantes na proposta de revisão do Plano Director Municipal.

Sugestões / Exposições decididas em sede da discussão das Freguesias

N.º de Entrada - CMTV 13517 L.D.2.5 **Data de entrada - CMTV** 13-05-2004 **N.º de Exposição** **1157**

Identificação do requerente

Nome Armando Moreira da Costa

Localidade Vale de Janelas

Sugestão / Exposição	Identificação do prédio
Sintese: Pretende-se manter a classificação do PDM de 1995, tendo em conta a existência de estudo prévio de operação de loteamento aprovado (LT 03/04).	Freguesia: São Pedro e Santiago Denominação: Pintora Secção Cadastral: C Artigo N.º: 030

Decisão Final

Deliberação **Não dá provimento** Data da Reunião do Executivo **2004/07/16**

Fundamentação A pretensão não se enquadra nos objectivos genéricos de ordenamento do Concelho, constantes na proposta de revisão do Plano Director Municipal, na medida em que a parcela se encontra afastada de qualquer perímetro urbano e a sua reclassificação contraria o princípio da contenção da dispersão urbana e do desejavel afastamento entre as áreas urbanas/urbanizáveis e as áreas industriais de grande dimensão.

N.º de Entrada - CMTV 13518 L.D.2.5 **Data de entrada - CMTV** 13-05-2004 **N.º de Exposição** **1158**

Identificação do requerente

Nome Cipriano Lopes

Localidade Lisboa

Sugestão / Exposição	Identificação do prédio
Sintese: Pretende-se incluir em área urbana/urbanizável a parcela.	Freguesia: Dois Portos Denominação: Mato da Portela Secção Cadastral: G4 Artigo N.º: 054

Decisão Final

Deliberação **Não dá provimento** Data da Reunião do Executivo **2004/07/07**

Fundamentação A pretensão não se enquadra nos objectivos genéricos de ordenamento do Concelho, constantes na proposta de revisão do Plano Director Municipal, na medida em que a parcela se encontra inserida em Espaço Natural pelo que a sua reclassificação prejudica a protecção do meio ambiente e a salvaguarda do património paisagístico, histórico e cultural, bem como a coerência global do perímetro urbano.

N.º de Entrada - CMTV 13519 L.D.2.5 **Data de entrada - CMTV** 13-05-2004 **N.º de Exposição** **1159**

Identificação do requerente

Nome António Pancadares Gomes

Localidade Loubagueira

Sugestão / Exposição	Identificação do prédio
Sintese: Pretende-se incluir em área urbana/urbanizável a totalidade da parcela, a fim de permitir a construção de moradia unifamiliar para descendente.	Freguesia: Maxial Denominação: Bico Mato Secção Cadastral: LL Artigo N.º: 041

Decisão Final

Deliberação **Não dá provimento** Data da Reunião do Executivo **2004/06/30**

Fundamentação A pretensão não se enquadra nos objectivos genéricos de ordenamento do Concelho, constantes na proposta de revisão do Plano Director Municipal, na medida em que a parcela se encontra afastada de qualquer perímetro urbano e a sua reclassificação contraria o princípio da contenção da dispersão urbana.

Sugestões / Exposições decididas em sede da discussão das Freguesias

N.º de Entrada - CMTV 13520 L.D.2.5 **Data de entrada - CMTV** 13-05-2004 **N.º de Exposição** **1160**

Identificação do requerente

Nome António Manuel Veiga

Localidade Carreiras

Sugestão / Exposição	Identificação do prédio
Sintese: Pretende-se incluir em área urbana/urbanizável a totalidade da parcela.	Freguesia: Carmões Denominação: Eira Velha Secção Cadastral: G Artigo N.º: 110

Decisão Final

Deliberação **Não dá provimento** Data da Reunião do Executivo **2004/07/02**

Fundamentação A pretensão não se enquadra nos objectivos genéricos de ordenamento do Concelho, constantes na proposta de revisão do Plano Director Municipal, na medida em que a parcela já dispõe de área urbana/urbanizável, e a ampliação desta classificação prejudica a coerência global do perímetro urbano.

N.º de Entrada - CMTV 13521 L.D.2.5 **Data de entrada - CMTV** 13-05-2004 **N.º de Exposição** **1161**

Identificação do requerente

Nome Maria da Conceição P. Botto Pimentel Sequeira, Herdeiros

Localidade Lisboa

Sugestão / Exposição	Identificação do prédio
Sintese: Pretende que seja mantida a classificação de solo do PDM95	Freguesia: Freiria Denominação: Burceira Secção Cadastral: F Artigo N.º: 108

Decisão Final

Deliberação **Não dá provimento** Data da Reunião do Executivo **2004/07/09**

Fundamentação A pretensão não se enquadra nos objectivos genéricos de ordenamento do Concelho, constantes na proposta de revisão do Plano Director Municipal, na medida em que a reclassificação pretendida prejudica a coerência global do perímetro urbano.

N.º de Entrada - CMTV 13522 L.D.2.5 **Data de entrada - CMTV** 13-05-2004 **N.º de Exposição** **1162**

Identificação do requerente

Nome Leonel da Silva Teixeira

Localidade Matacães

Sugestão / Exposição	Identificação do prédio
Sintese: Pretende-se incluir em área urbana/urbanizável a totalidade da parcela.	Freguesia: Carvoeira Denominação: Cebola e Pinhal Secção Cadastral: K Artigo N.º: 026

Decisão Final

Deliberação **Não dá provimento** Data da Reunião do Executivo **2004/07/02**

Fundamentação O executivo reconhece que a reclamação tem pertinência, porém, tratando-se de terrenos abrangidos pela Reserva Agrícola Nacional a alteração de classificação não depende deste órgão.

Sugestões / Exposições decididas em sede da discussão das Freguesias

N.º de Entrada - CMTV 13523 L.D.2.5 **Data de entrada - CMTV** 13-05-2004 **N.º de Exposição** **1163**

Identificação do requerente

Nome Maria da Conceição P. Botto Pimentel Sequeira, Herdeiros

Localidade Lisboa

Sugestão / Exposição	Identificação do prédio
Sintese: Pretende-se ampliar a área urbanizável disponível.	Freguesia: Dois Portos Denominação: Carrascal Secção Cadastral: Y Artigo N.º: 081

Decisão Final

Deliberação **Não dá provimento** Data da Reunião do Executivo **2004/07/07**

Fundamentação A pretensão não se enquadra nos objectivos genéricos de ordenamento do Concelho, constantes na proposta de revisão do Plano Director Municipal, na medida em que a parcela já dispõe de área urbana/urbanizável, e a ampliação desta classificação prejudica a coerência global do perímetro urbano.

N.º de Entrada - CMTV 13524 L.D.2.5 **Data de entrada - CMTV** 13-05-2004 **N.º de Exposição** **1164**

Identificação do requerente

Nome Leonel da Silva Teixeira

Localidade Matacães

Sugestão / Exposição	Identificação do prédio
Sintese: Pretende-se incluir em área urbana/urbanizável a parcela, tendo em conta o parecer da DRARO.	Freguesia: Matacães Denominação: Secção Cadastral: K1 Artigo N.º:

Decisão Final

Deliberação **Dá provimento** Data da Reunião do Executivo **2004/07/02**

Fundamentação A pretensão enquadra-se nos objectivos genéricos de ordenamento do Concelho, constantes na proposta de revisão do Plano Director Municipal.

N.º de Entrada - CMTV 13525 L.D.2.5 **Data de entrada - CMTV** 13-05-2004 **N.º de Exposição** **1165**

Identificação do requerente

Nome Arlete da Conceição Dias Santos

Localidade Torres Vedras

Sugestão / Exposição	Identificação do prédio
Sintese: Pretende-se incluir em área urbana/urbanizável parte da parcela, a fim de reconstruir construção existente.	Freguesia: Matacães Denominação: Vinha da Casa Secção Cadastral: E Artigo N.º: 030

Decisão Final

Deliberação **Não dá provimento** Data da Reunião do Executivo **2004/07/02**

Fundamentação A pretensão não se enquadra nos objectivos genéricos de ordenamento do Concelho, constantes na proposta de revisão do Plano Director Municipal, na medida em que a reclassificação promove o desenvolvimento linear do perímetro urbano, prejudicando a sua coerência global e compromete a ocupação equilibrada do território, através da consolidação dos aglomerados urbanos e da preservação da respectiva identidade.

Sugestões / Exposições decididas em sede da discussão das Freguesias

N.º de Entrada - CMTV 13526 L.D.2.5 **Data de entrada - CMTV** 13-05-2004 **N.º de Exposição** **1166**

Identificação do requerente

Nome José António Dias

Localidade Concelhos

Sugestão / Exposição

Sintese Pretende-se incluir em área urbana/urbanizável parte da parcela, a fim de permitir a construção de moradia unifamiliar para descendente.

Identificação do prédio

Freguesia Freiria

Denominação

Secção Cadastral F Artigo N.º

Decisão Final

Deliberação **Dá provimento** Data da Reunião do Executivo **2004/07/09**

Fundamentação A pretensão enquadra-se nos objectivos genéricos de ordenamento do Concelho, constantes na proposta de revisão do Plano Director Municipal, para construção de moradia unifamiliar.

N.º de Entrada - CMTV 13527 L.D.2.5 **Data de entrada - CMTV** 13-05-2004 **N.º de Exposição** **1167**

Identificação do requerente

Nome Lidia Conceição Caetano

Localidade Ereira

Sugestão / Exposição

Sintese Pretende-se incluir em área urbana/urbanizável parte da parcela, a fim de permitir a construção de moradia unifamiliar para descendente.

Identificação do prédio

Freguesia Maxial

Denominação Regueira

Secção Cadastral LL Artigo N.º 054

Decisão Final

Deliberação **Dá provimento** Data da Reunião do Executivo **2004/06/30**

Fundamentação A pretensão enquadra-se nos objectivos genéricos de ordenamento do Concelho, constantes na proposta de revisão do Plano Director Municipal, tendo sido deliberado considerar área urbanizavel para a edificação de moradia unifamiliar, salvaguardando a linha de água.

N.º de Entrada - CMTV 13528 L.D.2.5 **Data de entrada - CMTV** 13-05-2004 **N.º de Exposição** **1168**

Identificação do requerente

Nome Luis Manuel de Jesus Batista

Localidade Fonte Grada

Sugestão / Exposição

Sintese Pretende-se incluir em área urbana/urbanizável a parcela, a fim de permitir a construção de moradia unifamiliar.

Identificação do prédio

Freguesia São Pedro e Santiago

Denominação Vales

Secção Cadastral C Artigo N.º 058

Decisão Final

Deliberação **Não dá provimento** Data da Reunião do Executivo **2004/07/16**

Fundamentação A pretensão não se enquadra nos objectivos genéricos de ordenamento do Concelho, constantes na proposta de revisão do Plano Director Municipal, na medida em que a parcela se encontra afastada de qualquer perímetro urbano e a sua reclassificação contraria o princípio da contenção da dispersão urbana.

Sugestões / Exposições decididas em sede da discussão das Freguesias

N.º de Entrada - CMTV 13531 L.D.2.5 **Data de entrada - CMTV** 13-05-2004 **N.º de Exposição** **1171**

Identificação do requerente

Nome António Franco Roque

Localidade Caixeiros

Sugestão / Exposição	Identificação do prédio
Sintese: Pretende-se incluir em área urbana/urbanizável a parcela.	Freguesia: Silveira Denominação: Monte Guilhão Secção Cadastral: U Artigo N.º: 082

Decisão Final

Deliberação **Não dá provimento** Data da Reunião do Executivo **2004/07/21**

Fundamentação A parcela encontra-se totalmente abrangida por servidões legais em vigor (Reserva Ecológica Nacional), e a sua reclassificação não se enquadra nos objectivos genéricos de ordenamento do Concelho, constantes na proposta de revisão do Plano Director Municipal na medida em que a mesma se encontra afastada de qualquer perímetro urbano e contraria o princípio da contenção da dispersão urbana.

N.º de Entrada - CMTV 13532 L.D.2.5 **Data de entrada - CMTV** 13-05-2004 **N.º de Exposição** **1172**

Identificação do requerente

Nome Luis Estevão

Localidade Sobreiro Curvo

Sugestão / Exposição	Identificação do prédio
Sintese: Pretende-se ampliar a área urbana disponível, abrangendo as construções existentes.	Freguesia: A-dos-Cunhados Denominação: Secção Cadastral: TT Artigo N.º: 010

Decisão Final

Deliberação **Não dá provimento** Data da Reunião do Executivo **2004/07/21**

Fundamentação A parcela encontra-se abrangida por servidões legais em vigor (Reserva Ecológica Nacional), e a sua reclassificação não se enquadra nos objectivos genéricos de ordenamento do Concelho, constantes na proposta de revisão do Plano Director Municipal na medida em que contraria o princípio da contenção da dispersão urbana.

N.º de Entrada - CMTV 13534 L.D.2.5 **Data de entrada - CMTV** 13-05-2004 **N.º de Exposição** **1173**

Identificação do requerente

Nome José Ricardo Botelho

Localidade Ereira

Sugestão / Exposição	Identificação do prédio
Sintese: Pretende-se incluir em área urbana/urbanizável parte da parcela, a fim de permitir a construção de moradia unifamiliar para descendente.	Freguesia: Maxial Denominação: Sitio das Lombas Secção Cadastral: MM Artigo N.º: 123

Decisão Final

Deliberação **Dá provimento** Data da Reunião do Executivo **2004/06/30**

Fundamentação A pretensão enquadra-se nos objectivos genéricos de ordenamento do Concelho, constantes na proposta de revisão do Plano Director Municipal, apenas para habitação de moradia unifamiliar.

Sugestões / Exposições decididas em sede da discussão das Freguesias

N.º de Entrada - CMTV 13535 L.D.2.5 **Data de entrada - CMTV** 13-05-2004 **N.º de Exposição** **1174**

Identificação do requerente

Nome Rações Valouro, S.A.

Localidade Lourinhã

Sugestão / Exposição

Sintese Pretende-se reclassificar o uso do solo de urbanizável para industrial de forma a poder ampliar a indústria existente.

Identificação do prédio

Freguesia Ramalhal

Denominação Paulinas

Secção Cadastral U Artigo N.º 153

Decisão Final

Deliberação **Não dá provimento** Data da Reunião do Executivo **2004/07/14**

Fundamentação A pretensão não se enquadra nos objectivos genéricos de ordenamento do Concelho, constantes na proposta de revisão do Plano Director Municipal, na medida em que a reclassificação pretendida prejudica a coerência global do perímetro urbano e o princípio da ocupação equilibrada do território, através da consolidação dos aglomerados urbanos e preservação da respectiva identidade e a preservação do meio ambiente e da melhoria da qualidade de vida das populações.

N.º de Entrada - CMTV 13537 L.D.2.5 **Data de entrada - CMTV** 13-05-2004 **N.º de Exposição** **1175**

Identificação do requerente

Nome Yvone Crispim Arsénio Braxa

Localidade Ermegeira

Sugestão / Exposição

Sintese Pretende-se incluir em área urbana/urbanizável parte da parcela, a fim de permitir a construção de moradia unifamiliar para descendente.

Identificação do prédio

Freguesia Maxial

Denominação Marta

Secção Cadastral DD Artigo N.º 104

Decisão Final

Deliberação **Dá provimento parcial** Data da Reunião do Executivo **2004/06/30**

Fundamentação O executivo reconhece que a reclamação tem pertinência, porém, tratando-se de terrenos abrangidos pela Reserva Agrícola Nacional a alteração de classificação não depende deste órgão.

N.º de Entrada - CMTV 13539 L.D.2.5 **Data de entrada - CMTV** 13-05-2004 **N.º de Exposição** **1176**

Identificação do requerente

Nome Álvaro Eusébio - Construções Lda

Localidade Torres Vedras

Sugestão / Exposição

Sintese Pretende-se incluir em área urbana/urbanizável a totalidade da parcela.

Identificação do prédio

Freguesia São Pedro e Santiago

Denominação Casal do Inocêncio

Secção Cadastral R Artigo N.º 030

Decisão Final

Deliberação **Não dá provimento** Data da Reunião do Executivo **2004/07/28**

Fundamentação A pretensão não se enquadra nos objectivos genéricos de ordenamento do Concelho, constantes na proposta de revisão do Plano Director Municipal, na medida em que a reclassificação pretendida contribui para a dispersão urbana e prejudica a coerência das áreas verdes urbanas.

Sugestões / Exposições decididas em sede da discussão das Freguesias

N.º de Entrada - CMTV 13540 L.D.2.5 **Data de entrada - CMTV** 13-05-2004 **N.º de Exposição** **1177**

Identificação do requerente

Nome Gabriel Roque Franco Santos

Localidade Caixeiros

Sugestão / Exposição

Sintese Pretende-se incluir em área urbana/urbanizável a parcela, uma vez que foi cedido terreno para o alargamento da estrada.

Identificação do prédio

Freguesia Silveira

Denominação Casal Monte Guilhão

Secção Cadastral U Artigo N.º 139

Decisão Final

Deliberação **Não dá provimento** Data da Reunião do Executivo **2004/07/21**

Fundamentação A parcela encontra-se totalmente abrangida por servidões legais em vigor (Reserva Ecológica Nacional), e a sua reclassificação não se enquadra nos objectivos genéricos de ordenamento do Concelho, constantes na proposta de revisão do Plano Director Municipal na medida em que a mesma se encontra afastada de qualquer perímetro urbano e contraria o princípio da contenção da dispersão urbana.

N.º de Entrada - CMTV 13541 L.D.2.5 **Data de entrada - CMTV** 13-05-2004 **N.º de Exposição** **1178**

Identificação do requerente

Nome Francisco Xavier da Costa Bastos

Localidade Torres Vedras

Sugestão / Exposição

Sintese Pretende-se repor em área urbana toda a frente Poente da parcela.

Identificação do prédio

Freguesia A-dos-Cunhados

Denominação Santa Rita

Secção Cadastral P Artigo N.º 060

Decisão Final

Deliberação **Não dá provimento** Data da Reunião do Executivo **2004/06/30**

Fundamentação O executivo reconhece que a reclamação tem pertinência, porém, tratando-se de terrenos abrangidos por Plano Especial de Ordenamento do Território em vigor – Plano de Ordenamento da Orla Costeira (POOC) Alcobaça-Mafra – Resolução de Conselho de Ministros n.º 11 de 2002, publicada no D.R. n.º 14/2002, série I – B, de 17 de Janeiro do mesmo ano, a alteração de classificação não depende deste órgão. A parcela encontra-se, ainda, abrangida por servidões legais em vigor (Reserva Ecológica

N.º de Entrada - CMTV 13542 L.D.2.5 **Data de entrada - CMTV** 13-05-2004 **N.º de Exposição** **1179**

Identificação do requerente

Nome Silvia Maria Craveiro Dos Santos

Localidade Freiria

Sugestão / Exposição

Sintese Pretende-se incluir em área urbana/urbanizável a parcela, a fim de permitir a construção de duas moradias unifamiliares.

Identificação do prédio

Freguesia Freiria

Denominação

Secção Cadastral G Artigo N.º

Decisão Final

Deliberação **Não dá provimento** Data da Reunião do Executivo **2004/07/09**

Fundamentação A pretensão não se enquadra nos objectivos genéricos de ordenamento do Concelho, constantes na proposta de revisão do Plano Director Municipal, na medida em que a parcela se encontra afastada de qualquer perímetro urbano e a sua reclassificação contraria o princípio da contenção da dispersão urbana.

Sugestões / Exposições decididas em sede da discussão das Freguesias

N.º de Entrada - CMTV 13543 L.D.2.5 **Data de entrada - CMTV** 13-05-2004 **N.º de Exposição** **1180**

Identificação do requerente

Nome José Francisco Silvestre Henriques

Localidade Palhagueiras

Sugestão / Exposição	Identificação do prédio
Sintese Pretende-se incluir em área urbana/urbanizável a parcela.	Freguesia A-dos-Cunhados Denominação Casal do Retiro Secção Cadastral ZZ Artigo N.º 009

Decisão Final

Deliberação **Não dá provimento** Data da Reunião do Executivo **2004/07/21**

Fundamentação A pretensão não se enquadra nos objectivos genéricos de ordenamento do Concelho, constantes na proposta de revisão do Plano Director Municipal, na medida em que a parcela se encontra afastada de qualquer perímetro urbano e a sua reclassificação contraria o princípio da contenção da dispersão urbana.

N.º de Entrada - CMTV 13544 L.D.2.5 **Data de entrada - CMTV** 13-05-2004 **N.º de Exposição** **1181**

Identificação do requerente

Nome José Francisco Silvestre Henriques

Localidade Palhagueiras

Sugestão / Exposição	Identificação do prédio
Sintese Pretende-se incluir em área urbana/urbanizável a parcela.	Freguesia A-dos-Cunhados Denominação Casal do Retiro Secção Cadastral AAA Artigo N.º 012

Decisão Final

Deliberação **Não dá provimento** Data da Reunião do Executivo **2004/07/21**

Fundamentação A pretensão não se enquadra nos objectivos genéricos de ordenamento do Concelho, constantes na proposta de revisão do Plano Director Municipal, na medida em que a parcela se encontra afastada de qualquer perímetro urbano e a sua reclassificação contraria o princípio da contenção da dispersão urbana.

N.º de Entrada - CMTV 13545 L.D.2.5 **Data de entrada - CMTV** 13-05-2004 **N.º de Exposição** **1182**

Identificação do requerente

Nome Francisco Xavier da Costa Bastos

Localidade Torres Vedras

Sugestão / Exposição	Identificação do prédio
Sintese Pretende incluir em área urbanizável a totalidade da parcela, tendo presente o historial do processo, que remonta à discussão pública do PDM 95.	Freguesia São Pedro e Santiago Denominação Ribalta Secção Cadastral DD Artigo N.º 005

Decisão Final

Deliberação **Não dá provimento** Data da Reunião do Executivo **2004/07/28**

Fundamentação A parcela encontra-se abrangida por servidões legais em vigor (Zona Especial de Protecção - ZEP - Forte de São Vicente), e a sua reclassificação não se enquadra nos objectivos genéricos de ordenamento do Concelho, constantes na proposta de revisão do Plano Director Municipal na medida em que contraria o princípio da contenção da dispersão urbana.

Sugestões / Exposições decididas em sede da discussão das Freguesias

N.º de Entrada - CMTV 13546 L.D.2.5 **Data de entrada - CMTV** 13-05-2004 **N.º de Exposição** **1183**

Identificação do requerente

Nome José Gregório Ramos

Localidade Caixeiros

Sugestão / Exposição

Sintese Pretende-se incluir em área urbana/urbanizável a totalidade da parcela.

Identificação do prédio

Freguesia Silveira

Denominação Pedreiras

Secção Cadastral S Artigo N.º 157

Decisão Final

Deliberação **Não dá provimento** Data da Reunião do Executivo **2004/07/21**

Fundamentação A pretensão não se enquadra nos objectivos genéricos de ordenamento do Concelho, constantes na proposta de revisão do Plano Director Municipal, na medida em que a parcela já dispõe de área urbanizável, e a ampliação desta classificação contraria o princípio da contensão da dispersão urbana. Foi ainda deliberado pelo executivo reclassificar a área urbana disponível, correspondente ao espaço comercial, para área de industria existente, estendendo esta classificação até à área adjacente a Sul.

N.º de Entrada - CMTV 13547 L.D.2.5 **Data de entrada - CMTV** 13-05-2004 **N.º de Exposição** **1184**

Identificação do requerente

Nome José Francisco Silvestre Henriques

Localidade Palhagueiras

Sugestão / Exposição

Sintese Pretende-se incluir em área urbana/urbanizável a parcela.

Identificação do prédio

Freguesia A-dos-Cunhados

Denominação Casal do Retiro

Secção Cadastral AAA Artigo N.º 013

Decisão Final

Deliberação **Não dá provimento** Data da Reunião do Executivo **2004/07/21**

Fundamentação A pretensão não se enquadra nos objectivos genéricos de ordenamento do Concelho, constantes na proposta de revisão do Plano Director Municipal, na medida em que a parcela se encontra afastada de qualquer perímetro urbano e a sua reclassificação contraria o princípio da contenção da dispersão urbana.

N.º de Entrada - CMTV 13548 L.D.2.5 **Data de entrada - CMTV** 13-05-2004 **N.º de Exposição** **1185**

Identificação do requerente

Nome Joana Maria Gomes Botelho

Localidade Cadriceira

Sugestão / Exposição

Sintese Pretende-se alargar a área urbanizável disponível de 40 para 100 metros, a fim de legalizar as construções existentes.

Identificação do prédio

Freguesia Turcifal

Denominação Zambujal Pelangaio

Secção Cadastral CC Artigo N.º 037

Decisão Final

Deliberação **Dá provimento parcial** Data da Reunião do Executivo **2004/07/07**

Fundamentação A pretensão é deferida parcialmente mediante a ampliação da área urbanizável, abrangendo as construções existentes, na medida em que se enquadra nos objectivos genéricos de ordenamento do Concelho, constantes na proposta de revisão do Plano Director Municipal.

Sugestões / Exposições decididas em sede da discussão das Freguesias

N.º de Entrada - CMTV 13549 L.D.2.5 **Data de entrada - CMTV** 13-05-2004 **N.º de Exposição** **1186**

Identificação do requerente

Nome José Francisco Silvestre Henriques

Localidade Palhagueiras

Sugestão / Exposição	Identificação do prédio
Sintese Pretende-se incluir em área urbana/urbanizável a parcela.	Freguesia A-dos-Cunhados Denominação Casal do Retiro Secção Cadastral AAA Artigo N.º 014

Decisão Final

Deliberação **Não dá provimento** Data da Reunião do Executivo **2004/07/21**

Fundamentação A pretensão não se enquadra nos objectivos genéricos de ordenamento do Concelho, constantes na proposta de revisão do Plano Director Municipal, na medida em que a parcela se encontra afastada de qualquer perímetro urbano e a sua reclassificação contraria o princípio da contenção da dispersão urbana.

N.º de Entrada - CMTV 13550 L.D.2.5 **Data de entrada - CMTV** 13-05-2004 **N.º de Exposição** **1187**

Identificação do requerente

Nome José Francisco Silvestre Henriques

Localidade Palhagueiras

Sugestão / Exposição	Identificação do prédio
Sintese Pretende-se incluir em área urbana/urbanizável a parcela.	Freguesia A-dos-Cunhados Denominação Casal do Retiro Secção Cadastral ZZ Artigo N.º 020

Decisão Final

Deliberação **Não dá provimento** Data da Reunião do Executivo **2004/07/21**

Fundamentação A pretensão não se enquadra nos objectivos genéricos de ordenamento do Concelho, constantes na proposta de revisão do Plano Director Municipal, na medida em que a parcela se encontra afastada de qualquer perímetro urbano e a sua reclassificação contraria o princípio da contenção da dispersão urbana.

N.º de Entrada - CMTV 13551 L.D.2.5 **Data de entrada - CMTV** 13-05-2004 **N.º de Exposição** **1188**

Identificação do requerente

Nome José Francisco Silvestre Henriques

Localidade Palhagueiras

Sugestão / Exposição	Identificação do prédio
Sintese Pretende-se incluir em área urbana/urbanizável a parcela.	Freguesia A-dos-Cunhados Denominação Casal do Retiro Secção Cadastral ZZ Artigo N.º 021

Decisão Final

Deliberação **Não dá provimento** Data da Reunião do Executivo **2004/07/21**

Fundamentação A pretensão não se enquadra nos objectivos genéricos de ordenamento do Concelho, constantes na proposta de revisão do Plano Director Municipal, na medida em que a parcela se encontra afastada de qualquer perímetro urbano e a sua reclassificação contraria o princípio da contenção da dispersão urbana.

Sugestões / Exposições decididas em sede da discussão das Freguesias

N.º de Entrada - CMTV 13552 L.D.2.5 **Data de entrada - CMTV** 13-05-2004 **N.º de Exposição** **1189**

Identificação do requerente

Nome Luis Alberto Franco dos Santos

Localidade Barrocas

Sugestão / Exposição	Identificação do prédio
Sintese: Pretende-se ampliar a área urbana disponível, a fim de permitir a construção de moradia unifamiliar para descendente.	Freguesia: São Pedro da Cadeira Denominação: Terrica Secção Cadastral: F Artigo N.º: 037

Decisão Final

Deliberação **Dá provimento** Data da Reunião do Executivo **2004/07/14**

Fundamentação A pretensão enquadra-se nos objectivos genéricos de ordenamento do Concelho, constantes na proposta de revisão do Plano Director Municipal.

N.º de Entrada - CMTV 13553 L.D.2.5 **Data de entrada - CMTV** 13-05-2004 **N.º de Exposição** **1190**

Identificação do requerente

Nome Maria da Conceição Anacleto Jorge Rodrigues e Sandra Crisitina Miranda Baião Rodrigues

Localidade Palhagueiras

Sugestão / Exposição	Identificação do prédio
Sintese: Pretende-se incluir em área urbana/urbanizável a parcela, a fim de permitir a construção de moradia unifamiliar para descendente.	Freguesia: Silveira Denominação: Cabeça Ruiva Secção Cadastral: H Artigo N.º:

Decisão Final

Deliberação **Dá provimento** Data da Reunião do Executivo **2004/07/21**

Fundamentação A pretensão enquadra-se nos objectivos genéricos de ordenamento do Concelho, constantes na proposta de revisão do Plano Director Municipal.

N.º de Entrada - CMTV 13554 L.D.2.5 **Data de entrada - CMTV** 13-05-2004 **N.º de Exposição** **1191**

Identificação do requerente

Nome Luis Alberto Santos Ferreira

Localidade Gondruzeira

Sugestão / Exposição	Identificação do prédio
Sintese: Pretende que seja alargada a área urbanizável da parcela.	Freguesia: Santa Maria e São Miguel Denominação: Arroteias Secção Cadastral: A Artigo N.º: 072

Decisão Final

Deliberação **Não dá provimento** Data da Reunião do Executivo **2004/07/14**

Fundamentação A parcela encontra-se abrangida por servidões legais em vigor (Reserva Agrícola Nacional), e a sua reclassificação não se enquadra nos objectivos genéricos de ordenamento do Concelho, constantes na proposta de revisão do Plano Director Municipal, na medida em que a parcela já dispõe de área urbana e a sua ampliação prejudica a coerência global do perímetro urbano.

Sugestões / Exposições decididas em sede da discussão das Freguesias

N.º de Entrada - CMTV 13555 L.D.2.5 **Data de entrada - CMTV** 13-05-2004 **N.º de Exposição** **1192**

Identificação do requerente

Nome Cimaflora, Comércio de equipamentos Florestais e Ambientais, Lda

Localidade Palhagueiras

Sugestão / Exposição	Identificação do prédio
Sintese: Pretende-se incluir em área industrial a totalidade da parcela.	Freguesia: Ponte do Rol Denominação: Secção Cadastral: D Artigo N.º:

Decisão Final

Deliberação **Não dá provimento** Data da Reunião do Executivo **2004/07/14**

Fundamentação A pretensão não se enquadra nos objectivos genéricos de ordenamento do Concelho, constantes na proposta de revisão do Plano Director Municipal, na medida em que a reclassificação promove o desenvolvimento linear do perímetro urbano, prejudicando ainda, a coerência global da estruturação da actividade industrial.

N.º de Entrada - CMTV 13556 L.D.2.5 **Data de entrada - CMTV** 13-05-2004 **N.º de Exposição** **1193**

Identificação do requerente

Nome Luis Armando dos Santos

Localidade Fernadinho

Sugestão / Exposição	Identificação do prédio
Sintese: Pretende-se incluir em área urbana/urbanizável a totalidade da parcela, a fim de permitir a construção de moradias unifamiliares.	Freguesia: Ventosa Denominação: Pampilho Secção Cadastral: X Artigo N.º: 011

Decisão Final

Deliberação **Dá provimento** Data da Reunião do Executivo **2004/07/09**

Fundamentação pretensão enquadra-se nos objectivos genéricos de ordenamento do Concelho, constantes na proposta de revisão do Plano Director Municipal.

N.º de Entrada - CMTV 13557 L.D.2.5 **Data de entrada - CMTV** 13-05-2004 **N.º de Exposição** **1194**

Identificação do requerente

Nome Ana Sofia Paulo Timóteo

Localidade A-dos-Cunhados

Sugestão / Exposição	Identificação do prédio
Sintese: Pretende-se incluir em área de edificação dispersa a parcela.	Freguesia: A-dos-Cunhados Denominação: Vale Secção Cadastral: CC Artigo N.º: 005

Decisão Final

Deliberação **Não dá provimento** Data da Reunião do Executivo **2004/07/21**

Fundamentação A pretensão não se enquadra nos objectivos genéricos de ordenamento do Concelho, constantes na proposta de revisão do Plano Director Municipal, na medida em que o local não reúne as condições necessárias para a criação de uma área de edificação dispersa.

Sugestões / Exposições decididas em sede da discussão das Freguesias

N.º de Entrada - CMTV 13558 L.D.2.5 **Data de entrada - CMTV** 13-05-2004 **N.º de Exposição** **1195**

Identificação do requerente

Nome Adelino Prudêncio Fernandes Leal Quintela

Localidade Barro

Sugestão / Exposição

Sintese Pretende que parte da parcela seja classificada de urbana para edificação de habitação unifamiliar.

Identificação do prédio

Freguesia São Pedro e Santiago

Denominação Rego Pinhão

Secção Cadastral MM Artigo N.º 004

Decisão Final

Deliberação **Dá provimento parcial** Data da Reunião do Executivo **2004/07/28**

Fundamentação A pretensão é deferida parcialmente mediante a reconversão de parte da propriedade para área urbana/urbanizável, para construção de moradia unifamiliar, na medida em que se enquadra nos objectivos genéricos de ordenamento do Concelho, constantes na proposta de revisão do Plano Director Municipal.

N.º de Entrada - CMTV 13560 L.D.2.5 **Data de entrada - CMTV** 13-05-2004 **N.º de Exposição** **1197**

Identificação do requerente

Nome Maria Carolina Alexandre Daniel Filipe e Outros

Localidade Ribamar

Sugestão / Exposição

Sintese Pretende-se incluir em área urbana/urbanizável a totalidade ou parte da parcela.

Identificação do prédio

Freguesia Campelos

Denominação Casal da Cruz

Secção Cadastral N Artigo N.º 111

Decisão Final

Deliberação **Dá provimento parcial** Data da Reunião do Executivo **2004/06/30**

Fundamentação A pretensão é deferida parcialmente mediante a reconversão de parte da propriedade para área urbana/urbanizável, para construção de moradia unifamiliar, na medida em que se enquadra nos objectivos genéricos de ordenamento do Concelho, constantes na proposta de revisão do Plano Director Municipal.

N.º de Entrada - CMTV 13561 L.D.2.5 **Data de entrada - CMTV** 13-05-2004 **N.º de Exposição** **1198**

Identificação do requerente

Nome Henrique Jorge Antunes Cunha

Localidade Sobreiro Curvo

Sugestão / Exposição

Sintese Pretende-se incluir em área urbana/urbanizável a restante área da parcela.

Identificação do prédio

Freguesia A-dos-Cunhados

Denominação Póvoa de Além

Secção Cadastral QQ Artigo N.º 020

Decisão Final

Deliberação **Não dá provimento** Data da Reunião do Executivo **2004/07/21**

Fundamentação A parcela encontra-se parcialmente abrangida por servidões legais em vigor (Reserva Agrícola Nacional e Reserva Ecológica Nacional), e a sua reclassificação não se enquadra nos objectivos genéricos de ordenamento do Concelho, constantes na proposta de revisão do Plano Director Municipal na medida em que prejudica a coerência global do perímetro urbano.

Sugestões / Exposições decididas em sede da discussão das Freguesias

N.º de Entrada - CMTV 13562 L.D.2.5 **Data de entrada - CMTV** 13-05-2004 **N.º de Exposição** **1199**

Identificação do requerente

Nome Pedro Luis da Conceição Gomes

Localidade Ereira

Sugestão / Exposição

Sintese Pretende-se incluir em área urbana/urbanizável a totalidade da parcela, a fim de permitir a construção de moradias unifamiliares para descendentes.

Identificação do prédio

Freguesia Maxial

Denominação Barreiras

Secção Cadastral MM Artigo N.º 029

Decisão Final

Deliberação **Não dá provimento** Data da Reunião do Executivo **2004/06/30**

Fundamentação A parcela encontra-se abrangida por servidões legais em vigor (Reserva Ecológica Nacional), e a sua reclassificação não se enquadra nos objectivos genéricos de ordenamento do Concelho, constantes na proposta de revisão do Plano Director Municipal na medida em que contraria o princípio da contenção da dispersão urbana.

N.º de Entrada - CMTV 13564 L.D.2.5 **Data de entrada - CMTV** 13-05-2004 **N.º de Exposição** **1200**

Identificação do requerente

Nome Maria da Conceição Anacleto Jorge Rodrigues e Sandra Crisitina Miranda Baião Rodrigues

Localidade Palhagueiras

Sugestão / Exposição

Sintese Pretende-se incluir em área urbana/urbanizável a parcela, a fim de permitir a construção de moradia unifamiliar para descendente.

Identificação do prédio

Freguesia Silveira

Denominação Cabeça Ruiva

Secção Cadastral H Artigo N.º

Decisão Final

Deliberação **Dá provimento** Data da Reunião do Executivo **2004/07/21**

Fundamentação A pretensão enquadra-se nos objectivos genéricos de ordenamento do Concelho, constantes na proposta de revisão do Plano Director Municipal.

N.º de Entrada - CMTV 13565 L.D.2.5 **Data de entrada - CMTV** 13-05-2004 **N.º de Exposição** **1201**

Identificação do requerente

Nome Henrique Jorge Antunes Cunha

Localidade Sobreiro Curvo

Sugestão / Exposição

Sintese Pretende-se incluir em área urbana/urbanizável parte da parcela.

Identificação do prédio

Freguesia A-dos-Cunhados

Denominação Casal dos Marcos

Secção Cadastral SS Artigo N.º 002

Decisão Final

Deliberação **Não dá provimento** Data da Reunião do Executivo **2004/07/21**

Fundamentação A pretensão não se enquadra nos objectivos genéricos de ordenamento do Concelho, constantes na proposta de revisão do Plano Director Municipal, na medida em que a parcela já dispõe de área de edificação dispersa, e a ampliação desta área contraria o princípio da contenção da dispersão urbana.

Sugestões / Exposições decididas em sede da discussão das Freguesias

N.º de Entrada - CMTV 13566 L.D.2.5 **Data de entrada - CMTV** 13-05-2004 **N.º de Exposição** **1202**

Identificação do requerente

Nome Maria Madalena Ricardo da Silva Carvalho

Localidade Penedo

Sugestão / Exposição

Sintese Pretende-se incluir em área urbana/urbanizável a totalidade da parcela.

Identificação do prédio

Freguesia Monte Redondo

Denominação Bico de Alfinete

Secção Cadastral E Artigo N.º 129

Decisão Final

Deliberação **Dá provimento parcial** Data da Reunião do Executivo **2004/07/02**

Fundamentação A pretensão é deferida parcialmente mediante a reconversão de parte da propriedade para área urbana/urbanizável, para construção de moradia unifamiliar, na medida em que se enquadra nos objectivos genéricos de ordenamento do Concelho, constantes na proposta de revisão do Plano Director Municipal.

N.º de Entrada - CMTV 13567 L.D.2.5 **Data de entrada - CMTV** 13-05-2004 **N.º de Exposição** **1203**

Identificação do requerente

Nome Maria Emilia Piedade António Silva

Localidade Vila Seca

Sugestão / Exposição

Sintese Pretende-se incluir em área urbana/urbanizável a totalidade da parcela.

Identificação do prédio

Freguesia Maxial

Denominação Terrinha da Fonte

Secção Cadastral MM Artigo N.º 127

Decisão Final

Deliberação **Dá provimento** Data da Reunião do Executivo **2004/06/30**

Fundamentação A pretensão enquadra-se nos objectivos genéricos de ordenamento do Concelho, constantes na proposta de revisão do Plano Director Municipal, para habitação unifamiliar.

N.º de Entrada - CMTV 13568 L.D.2.5 **Data de entrada - CMTV** 13-05-2004 **N.º de Exposição** **1204**

Identificação do requerente

Nome Maria da Conceição Anacleto Jorge Rodrigues e Sandra Crisitina Miranda Baião Rodrigues

Localidade Palhagueiras

Sugestão / Exposição

Sintese Pretende-se incluir em área urbana/urbanizável a parcela, a fim de permitir a construção de moradia unifamiliar para descendente.

Identificação do prédio

Freguesia Silveira

Denominação Cabeça Ruiva

Secção Cadastral H Artigo N.º

Decisão Final

Deliberação **Dá provimento** Data da Reunião do Executivo **2004/07/21**

Fundamentação A pretensão enquadra-se nos objectivos genéricos de ordenamento do Concelho, constantes na proposta de revisão do Plano Director Municipal.

Sugestões / Exposições decididas em sede da discussão das Freguesias

N.º de Entrada - CMTV 13569 L.D.2.5 **Data de entrada - CMTV** 13-05-2004 **N.º de Exposição** **1205**

Identificação do requerente

Nome Justino José Mateus Correia Curto

Localidade Fonte Grada

Sugestão / Exposição	Identificação do prédio
Sintese: Pretende-se incluir em área urbana/urbanizável a totalidade da parcela.	Freguesia: São Pedro e Santiago Denominação: Arneiro Secção Cadastral: D Artigo N.º: 081

Decisão Final

Deliberação **Não dá provimento** Data da Reunião do Executivo **2004/07/16**

Fundamentação A parcela encontra-se abrangida por servidões legais em vigor (Reserva Ecológica Nacional), e a sua reclassificação não se enquadra nos objectivos genéricos de ordenamento do Concelho, constantes na proposta de revisão do Plano Director Municipal, na medida em que a parcela já dispõe de área urbanizável.

N.º de Entrada - CMTV 13570 L.D.2.5 **Data de entrada - CMTV** 13-05-2004 **N.º de Exposição** **1206**

Identificação do requerente

Nome Nobreza - Investimentos Imobiliários, S.A.

Localidade Torres Vedras

Sugestão / Exposição	Identificação do prédio
Sintese: Pretende-se ampliar a área urbana disponível.	Freguesia: Turcifal Denominação: Outeirinho Secção Cadastral: D Artigo N.º: 046

Decisão Final

Deliberação **Dá provimento parcial** Data da Reunião do Executivo **2004/07/07**

Fundamentação A pretensão é deferida parcialmente mediante a ampliação da área urbana, abrangendo as construções existentes, na medida em que se enquadra nos objectivos genéricos de ordenamento do Concelho, constantes na proposta de revisão do Plano Director Municipal.

N.º de Entrada - CMTV 13571 L.D.2.5 **Data de entrada - CMTV** 13-05-2004 **N.º de Exposição** **1207**

Identificação do requerente

Nome Manuel Henriques Plácido

Localidade Chãos

Sugestão / Exposição	Identificação do prédio
Sintese: Pretende-se incluir em área urbana/urbanizável a totalidade da parcela.	Freguesia: Freiria Denominação: Lameirancha Secção Cadastral: F Artigo N.º: 003

Decisão Final

Deliberação **Não dá provimento** Data da Reunião do Executivo **2004/07/09**

Fundamentação A pretensão não se enquadra nos objectivos genéricos de ordenamento do Concelho, constantes na proposta de revisão do Plano Director Municipal, na medida em que a reclassificação promove o desenvolvimento linear do perímetro urbano, prejudicando a sua coerência global. A parcela encontra-se ainda parcialmente abrangida por servidões legais em vigor (Reserva Agrícola Nacional e Reserva Ecológica Nacional).

Sugestões / Exposições decididas em sede da discussão das Freguesias

N.º de Entrada - CMTV 13572 L.D.2.5 **Data de entrada - CMTV** 13-05-2004 **N.º de Exposição** **1208**

Identificação do requerente

Nome Belgas - Constroi, Lda

Localidade Casas Novas

Sugestão / Exposição	Identificação do prédio
Sintese: Pretende-se incluir em área urbana/urbanizável parte da parcela.	Freguesia: Silveira Denominação: Serras Secção Cadastral: Y Artigo N.º: 106

Decisão Final

Deliberação **Não dá provimento** Data da Reunião do Executivo **2004/07/21**

Fundamentação A parcela encontra-se abrangida por servidões legais em vigor (Reserva Ecológica Nacional), e a sua reclassificação não se enquadra nos objectivos genéricos de ordenamento do Concelho, constantes na proposta de revisão do Plano Director Municipal na medida em que a mesma se encontra afastada do perímetro urbano e a sua reclassificação contraria o princípio da contenção da dispersão urbana.

N.º de Entrada - CMTV 13573 L.D.2.5 **Data de entrada - CMTV** 13-05-2004 **N.º de Exposição** **1209**

Identificação do requerente

Nome Belgas - Constroi, Lda

Localidade Casas Novas

Sugestão / Exposição	Identificação do prédio
Sintese: Pretende-se incluir em área urbana/urbanizável parte da parcela.	Freguesia: Silveira Denominação: Serras Secção Cadastral: Y Artigo N.º: 105

Decisão Final

Deliberação **Não dá provimento** Data da Reunião do Executivo **2004/07/16**

Fundamentação A parcela encontra-se abrangida por servidões legais em vigor (Reserva Ecológica Nacional), e a sua reclassificação não se enquadra nos objectivos genéricos de ordenamento do Concelho, constantes na proposta de revisão do Plano Director Municipal na medida em que a mesma se encontra afastada do perímetro urbano e a sua reclassificação contraria o princípio da contenção da dispersão urbana.

N.º de Entrada - CMTV 13574 L.D.2.5 **Data de entrada - CMTV** 13-05-2004 **N.º de Exposição** **1210**

Identificação do requerente

Nome Martinha Dores Luz Ourives da Silva

Localidade Silveira

Sugestão / Exposição	Identificação do prédio
Sintese: Pretende-se incluir em área urbana/urbanizável parte da parcela, a fim de permitir a construção de moradia unifamiliar para o próprio.	Freguesia: Silveira Denominação: Terra da Vinha Secção Cadastral: U Artigo N.º: 081

Decisão Final

Deliberação **Dá provimento** Data da Reunião do Executivo **2004/07/21**

Fundamentação A parcela encontra-se abrangida por servidões legais em vigor (Reserva Ecológica Nacional), e a sua reclassificação não se enquadra nos objectivos genéricos de ordenamento do Concelho, constantes na proposta de revisão do Plano Director Municipal na medida em que a mesma se encontra afastada do perímetro urbano e a sua reclassificação contraria o princípio da contenção da dispersão urbana.

Sugestões / Exposições decididas em sede da discussão das Freguesias

N.º de Entrada - CMTV 13575 L.D.2.5 **Data de entrada - CMTV** 13-05-2004 **N.º de Exposição** **1211**

Identificação do requerente

Nome Rui Almeida Pereira

Localidade Outeiro da Cabeça

Sugestão / Exposição

Sintese Pretende a reclassificação para área urbana/urbanizável, excluindo a mesma da Reserva Ecológica Nacional.

Identificação do prédio

Freguesia Maxial

Denominação Vale do Aqueduto

Secção Cadastral F Artigo N.º 025

Decisão Final

Deliberação **Não dá provimento** Data da Reunião do Executivo **2004/06/30**

Fundamentação A parcela encontra-se abrangida por servidões legais em vigor (Reserva Agrícola Nacional e Reserva Ecológica Nacional), e a sua reclassificação não se enquadra nos objectivos genéricos de ordenamento do Concelho, constantes na proposta de revisão do Plano Director Municipal na medida em que contraria o princípio da contenção da dispersão urbana.

N.º de Entrada - CMTV 13578 L.D.2.5 **Data de entrada - CMTV** 13-05-2004 **N.º de Exposição** **1213**

Identificação do requerente

Nome Armando Dias Feliciano

Localidade Formigal

Sugestão / Exposição

Sintese Pretende-se reclassificar o uso do solo de urbanizável para urbano.

Identificação do prédio

Freguesia Silveira

Denominação Santa Cruz

Secção Cadastral A Artigo N.º 072

Decisão Final

Deliberação **Não dá provimento** Data da Reunião do Executivo **2004/07/21**

Fundamentação A pretensão não se enquadra nos objectivos genéricos de ordenamento do Concelho, constantes na proposta de revisão do Plano Director Municipal, na medida em que a reclassificação pretendida não se enquadra nos critérios de delimitação das áreas urbanas e urbanizáveis, no caso concreto no que diz respeito à falta de alvará de construção aprovado para o local bem como a relização de quaisquer obras de urbanização a decorrer.

N.º de Entrada - CMTV 13579 L.D.2.5 **Data de entrada - CMTV** 13-05-2004 **N.º de Exposição** **1214**

Identificação do requerente

Nome Fernando Gomes Félix

Localidade Ramalhal

Sugestão / Exposição

Sintese Pretende-se incluir em área industrial a totalidade da parcela.

Identificação do prédio

Freguesia Ramalhal

Denominação Cortiços

Secção Cadastral K Artigo N.º 020

Decisão Final

Deliberação **Não dá provimento** Data da Reunião do Executivo **2004/07/14**

Fundamentação A pretensão não se enquadra nos objectivos genéricos de ordenamento do Concelho, constantes na proposta de revisão do Plano Director Municipal, na medida em que a parcela se encontra afastada de qualquer perímetro urbano e a sua reclassificação contraria o princípio da contenção da dispersão industrial.

Sugestões / Exposições decididas em sede da discussão das Freguesias

N.º de Entrada - CMTV 13580 L.D.2.5 **Data de entrada - CMTV** 13-05-2004 **N.º de Exposição** **1215**

Identificação do requerente

Nome Euclides R. Gomes Pereira

Localidade Torres Vedras

Sugestão / Exposição

Sintese Pretende-se incluir em área urbana/urbanizável a totalidade da parcela.

Identificação do prédio

Freguesia Silveira

Denominação Brejenjas

Secção Cadastral D Artigo N.º 016

Decisão Final

Deliberação **Não dá provimento** Data da Reunião do Executivo **2004/07/21**

Fundamentação A parcela encontra-se totalmente abrangida por servidões legais em vigor (Reserva Agrícola Nacional), e a sua reclassificação não se enquadra nos objectivos genéricos de ordenamento do Concelho, constantes na proposta de revisão do Plano Director Municipal na medida em que contraria o princípio da criação de áreas verdes necessárias à preservação do meio ambiente e à melhoria da qualidade de vida das populações.

N.º de Entrada - CMTV 13581 L.D.2.5 **Data de entrada - CMTV** 13-05-2004 **N.º de Exposição** **1216**

Identificação do requerente

Nome António Inácio

Localidade Casal do Lobo

Sugestão / Exposição

Sintese Propõe-se alterar o traçado do espaço canal destinado à construção da via Santa Cruz-Paio Correia e propõe-se suprimir a classificação da área agro-florestal que incide sobre a parcela.

Identificação do prédio

Freguesia A-dos-Cunhados

Denominação Casal do Lobo

Secção Cadastral DDD Artigo N.º 035

Decisão Final

Deliberação **Não dá provimento** Data da Reunião do Executivo **2004/07/23**

Fundamentação A pretensão não se enquadra nos objectivos genéricos de ordenamento do Concelho, constantes na proposta de revisão do Plano Director Municipal, na medida em que não é possivel avaliar a exequabilidade do corredor proposto em alternativa. A reclassificação dos terrenos contraria os critérios de delimitação das áreas afectas às actividades agro-industriais.

N.º de Entrada - CMTV 13582 L.D.2.5 **Data de entrada - CMTV** 13-05-2004 **N.º de Exposição** **1217**

Identificação do requerente

Nome Maria Madalena Ricardo da Silva Carvalho

Localidade Penedo

Sugestão / Exposição

Sintese Pretende-se incluir em área urbana/urbanizável a totalidade da parcela.

Identificação do prédio

Freguesia Monte Redondo

Denominação Bico de Alfinete

Secção Cadastral D Artigo N.º 007

Decisão Final

Deliberação **Não dá provimento** Data da Reunião do Executivo **2004/07/02**

Fundamentação A parcela encontra-se abrangida por servidões legais em vigor (Reserva Agrícola Nacional), a sua reclassificação não se enquadra nos objectivos genéricos de ordenamento do Concelho, constantes na proposta de revisão do Plano Director Municipal na medida em que contraria o princípio da contenção da dispersão urbana.

Sugestões / Exposições decididas em sede da discussão das Freguesias

N.º de Entrada - CMTV 13583 L.D.2.5 **Data de entrada - CMTV** 13-05-2004 **N.º de Exposição** **1218**

Identificação do requerente

Nome Paulo Jorge Ribeiro Craveiro Pedro

Localidade Freiria

Sugestão / Exposição	Identificação do prédio
Sintese: Pretende incluir em área de edificação dispersa a parcela, a fim de poder vir a edificar uma moradia unifamiliar.	Freguesia: Freiria Denominação: Terra da Porta Secção Cadastral: P Artigo N.º: 013

Decisão Final

Deliberação **Dá provimento** Data da Reunião do Executivo **2004/07/09**

Fundamentação A pretensão enquadra-se nos objectivos genéricos de ordenamento do Concelho, constantes na proposta de revisão do Plano Director Municipal e dos critérios de ponderação da Discussão Pública, incluindo parte da parcela em área de edificação dispersa.

N.º de Entrada - CMTV 13584 L.D.2.5 **Data de entrada - CMTV** 13-05-2004 **N.º de Exposição** **1219**

Identificação do requerente

Nome Elina Maria Feliciano Duarte

Localidade Lisboa

Sugestão / Exposição	Identificação do prédio
Sintese: Pretende-se incluir em área urbana/urbanizável a totalidade da parcela.	Freguesia: Ventosa Denominação: Casal do Sítio Cima Secção Cadastral: A Artigo N.º: 055

Decisão Final

Deliberação **Não dá provimento** Data da Reunião do Executivo **2004/07/09**

Fundamentação A parcela encontra-se abrangida por servidões legais em vigor (Reserva Agrícola Nacional e Reserva Ecológica Nacional), e a sua reclassificação não se enquadra nos objectivos genéricos de ordenamento do Concelho, constantes na proposta de revisão do Plano Director Municipal na medida em que contraria o princípio do não desenvolvimento linear do perímetro urbano.

N.º de Entrada - CMTV 13585 L.D.2.5 **Data de entrada - CMTV** 13-05-2004 **N.º de Exposição** **1220**

Identificação do requerente

Nome Rogério Paulo Gomes Ribeiro

Localidade Torres Vedras

Sugestão / Exposição	Identificação do prédio
Sintese: Pretende-se incluir em área urbana/urbanizável parte da parcela, a fim de permitir a construção de moradia unifamiliar.	Freguesia: A-dos-Cunhados Denominação: Casal dos Feros Secção Cadastral: NN Artigo N.º: 065

Decisão Final

Deliberação **Não dá provimento** Data da Reunião do Executivo **2004/07/21**

Fundamentação A parcela encontra-se abrangida por servidões legais em vigor (Reserva Agrícola Nacional), e a sua reclassificação não se enquadra nos objectivos genéricos de ordenamento do Concelho, constantes na proposta de revisão do Plano Director Municipal na medida em que prejudica a coerência global do perímetro urbano.

Sugestões / Exposições decididas em sede da discussão das Freguesias

N.º de Entrada - CMTV 13586 L.D.2.5 **Data de entrada - CMTV** 13-05-2004 **N.º de Exposição** **1221**

Identificação do requerente

Nome Associação de Socorros da Freguesia de Turcifal

Localidade Turcifal

Sugestão / Exposição

Sintese Pretende-se reclassificar a parcela tendo em conta a certidão de interesse municipal emitida para construção no local de novas instalações da Associação.

Identificação do prédio

Freguesia Turcifal

Denominação Santo Amaro

Secção Cadastral Q Artigo N.º 012

Decisão Final

Deliberação **Não dá provimento** Data da Reunião do Executivo **2004/07/07**

Fundamentação A pretensão não se enquadra nos objectivos genéricos de ordenamento do Concelho, constantes na proposta de revisão do Plano Director Municipal, no que se refere em concreto aos critérios de delimitação de áreas para equipamentos.

N.º de Entrada - CMTV 13587 L.D.2.5 **Data de entrada - CMTV** 13-05-2004 **N.º de Exposição** **1222**

Identificação do requerente

Nome José Manuel Ribeiro Ramos

Localidade Ericeira

Sugestão / Exposição

Sintese Pretende-se incluir em área urbana/urbanizável as parcelas, a fim de permitir a construção de moradias unifamiliares para descendentes.

Identificação do prédio

Freguesia Turcifal

Denominação Carvalhos

Secção Cadastral D Artigo N.º 074

Decisão Final

Deliberação **Não dá provimento** Data da Reunião do Executivo **2004/07/07**

Fundamentação A pretensão não se enquadra nos objectivos genéricos de ordenamento do Concelho, constantes na proposta de revisão do Plano Director Municipal, na medida em que a reclassificação promove o desenvolvimento linear do perímetro urbano, prejudicando a sua coerência global.

N.º de Entrada - CMTV 13588 L.D.2.5 **Data de entrada - CMTV** 13-05-2004 **N.º de Exposição** **1223**

Identificação do requerente

Nome Rogério Paulo Batista Martinho

Localidade Fonte Grada

Sugestão / Exposição

Sintese Pretende-se incluir em área industrial a totalidade da parcela.

Identificação do prédio

Freguesia São Pedro e Santiago

Denominação Bonabal

Secção Cadastral C Artigo N.º 036

Decisão Final

Deliberação **Não dá provimento** Data da Reunião do Executivo **2004/07/16**

Fundamentação A parcela encontra-se abrangida por servidões legais em vigor (Reserva Agrícola Nacional e Reserva Ecológica Nacional), e a sua reclassificação não se enquadra nos objectivos genéricos de ordenamento do Concelho, constantes na proposta de revisão do Plano Director Municipal na medida em que contraria o princípio da contenção da dispersão urbana, no que refere em concreto aos critérios de delimitação das áreas industriais.

Sugestões / Exposições decididas em sede da discussão das Freguesias

N.º de Entrada - CMTV 13589 L.D.2.5 **Data de entrada - CMTV** 13-05-2004 **N.º de Exposição** **1224**

Identificação do requerente

Nome José António Saramago

Localidade A-dos-Cunhados

Sugestão / Exposição

Sintese Contesta-se o traçado proposto para o arranque Nascente da variante de A-dos-Cunhados.

Identificação do prédio

Freguesia A-dos-Cunhados

Denominação Azenha de Cima

Secção Cadastral BB Artigo N.º 050

Decisão Final

Deliberação **Dá provimento** Data da Reunião do Executivo **2004/07/23**

Fundamentação Pretende-se incluir em área urbana/urbanizável a totalidade da parcela.

N.º de Entrada - CMTV 13590 L.D.2.5 **Data de entrada - CMTV** 13-05-2004 **N.º de Exposição** **1225**

Identificação do requerente

Nome Joaquim Carlos de Sousa Batista

Localidade Casal do Outeirinho

Sugestão / Exposição

Sintese Pretende-se incluir em área urbana/urbanizável a restante área da parcela, a fim de permitir a construção de moradia unifamiliar para descendentes.

Identificação do prédio

Freguesia Ventosa

Denominação Casal do Outeirinho

Secção Cadastral Z Artigo N.º 127

Decisão Final

Deliberação **Não dá provimento** Data da Reunião do Executivo **2004/07/09**

Fundamentação A pretensão não se enquadra nos objectivos genéricos de ordenamento do Concelho, constantes na proposta de revisão do Plano Director Municipal, na medida em que a parcela já dispõe de área urbana/urbanizável, e a ampliação desta classificação contraria o principio do não desenvolvimento linear dos perímetros urbanos e compromete uma ocupação equilibrada do território, através da consolidação dos aglomerados urbanos e da preservação da respectiva identidade.

N.º de Entrada - CMTV 13591 L.D.2.5 **Data de entrada - CMTV** 13-05-2004 **N.º de Exposição** **1226**

Identificação do requerente

Nome José Manuel Ribeiro Ramos

Localidade Ericeira

Sugestão / Exposição

Sintese Pretende-se incluir em área urbana/urbanizável a totalidade da parcela.

Identificação do prédio

Freguesia Freiria

Denominação Garcia

Secção Cadastral F Artigo N.º 076

Decisão Final

Deliberação **Não dá provimento** Data da Reunião do Executivo **2004/07/09**

Fundamentação A pretensão não se enquadra nos objectivos genéricos de ordenamento do Concelho, constantes na proposta de revisão do Plano Director Municipal, na medida em que a reclassificação promove o desenvolvimento linear do perímetro urbano, prejudicando a sua coerência global.

Sugestões / Exposições decididas em sede da discussão das Freguesias

N.º de Entrada - CMTV 13592 L.D.2.5 **Data de entrada - CMTV** 13-05-2004 **N.º de Exposição** **1227**

Identificação do requerente

Nome Carlos Eduardo Nunes Cordeiro

Localidade A-dos-Cunhados

Sugestão / Exposição

Sintese Pretende-se incluir em área de edificação dispersa a parcela, a fim de permitir a construção de moradia unifamiliar.

Identificação do prédio

Freguesia A-dos-Cunhados

Denominação Terra das Oliveiras

Secção Cadastral U Artigo N.º 027

Decisão Final

Deliberação **Não dá provimento** Data da Reunião do Executivo **2004/07/21**

Fundamentação A pretensão não se enquadra nos objectivos genéricos de ordenamento do Concelho, constantes na proposta de revisão do Plano Director Municipal, na medida em que a reclassificação pretendida contraria o princípio da contenção da dispersão urbana.

N.º de Entrada - CMTV 13593 L.D.2.5 **Data de entrada - CMTV** 13-05-2004 **N.º de Exposição** **1228**

Identificação do requerente

Nome Salvador Manuel Elias dos Passos

Localidade Carvalhal

Sugestão / Exposição

Sintese Pretende ser informado da possibilidade de efectuar obras de manutenção em construções situadas em Reserva Ecológica Nacional

Identificação do prédio

Freguesia Turcifal

Denominação Vinha da Casa

Secção Cadastral E Artigo N.º 074

Decisão Final

Deliberação **Tomou conhecimento** Data da Reunião do Executivo **2004/07/07**

Fundamentação A Câmara Municipal tomou conhecimento mas não deliberou, uma vez que a exposição do reclamante não se enquadra no âmbito do processo de discussão pública.

N.º de Entrada - CMTV 13594 L.D.2.5 **Data de entrada - CMTV** 13-05-2004 **N.º de Exposição** **1229**

Identificação do requerente

Nome Elsa Maria Camilo Bernardes Esteves

Localidade Cadoiço

Sugestão / Exposição

Sintese Pretende-se incluir em área urbana/urbanizável a parcela, a fim de permitir a construção de moradia unifamiliar.

Identificação do prédio

Freguesia Turcifal

Denominação Serra

Secção Cadastral D Artigo N.º 063

Decisão Final

Deliberação **Não dá provimento** Data da Reunião do Executivo **2004/07/07**

Fundamentação A pretensão não se enquadra nos objectivos genéricos de ordenamento do Concelho, constantes na proposta de revisão do Plano Director Municipal, na medida em que a reclassificação pretendida contraria o princípio da contenção da dispersão urbana.

Sugestões / Exposições decididas em sede da discussão das Freguesias

N.º de Entrada - CMTV 13595 L.D.2.5 **Data de entrada - CMTV** 13-05-2004 **N.º de Exposição** **1230**

Identificação do requerente

Nome Rui Pedro Ferreira dos Reis

Localidade Caixeiros

Sugestão / Exposição

Sintese Pretende-se retirar a classificação de Reserva Ecológica Nacional na sua parcela, a fim de se poder vir a incluir em área urbana/urbanizável a mesma.

Identificação do prédio

Freguesia Silveira

Denominação

Secção Cadastral U Artigo N.º

Decisão Final

Deliberação **Não dá provimento** Data da Reunião do Executivo **2004/07/21**

Fundamentação A parcela encontra-se parcialmente abrangida por servidões legais em vigor (Reserva Ecológica Nacional), e a sua reclassificação não se enquadra nos objectivos genéricos de ordenamento do Concelho, constantes na proposta de revisão do Plano Director Municipal na medida em que a mesma se encontra afastada de qualquer perímetro urbano e a sua reclassificação contraria o princípio da contenção da dispersão urbana.

N.º de Entrada - CMTV 13597 L.D.2.5 **Data de entrada - CMTV** 13-05-2004 **N.º de Exposição** **1232**

Identificação do requerente

Nome César Jorge

Localidade Casal do Lobo

Sugestão / Exposição

Sintese Propõe-se alterar o traçado do espaço canal destinado à construção da via Santa Cruz-Paio Correia e propõe-se suprimir a classificação da área agro-florestal que incide sobre a parcela.

Identificação do prédio

Freguesia A-dos-Cunhados

Denominação Charneca do Lobo

Secção Cadastral SS Artigo N.º 047

Decisão Final

Deliberação **Não dá provimento** Data da Reunião do Executivo **2004/07/23**

Fundamentação A pretensão não se enquadra nos objectivos genéricos de ordenamento do Concelho, constantes na proposta de revisão do Plano Director Municipal, na medida em que não é possivel avaliar a exequabilidade do corredor proposto e alternativo. A reclassificação dos terrenos constraria os critérios de delimitação das áreas afectas às actividades agro-industriais.

N.º de Entrada - CMTV 13598 L.D.2.5 **Data de entrada - CMTV** 13-05-2004 **N.º de Exposição** **1233**

Identificação do requerente

Nome Maria Trindade Vieira

Localidade Casas Novas

Sugestão / Exposição

Sintese Pretende-se incluir em área urbana/urbanizável a parcela, a fim de permitir a construção de moradias unifamiliaesr para descendentes.

Identificação do prédio

Freguesia A-dos-Cunhados

Denominação Casal da Carrasquinha

Secção Cadastral WW Artigo N.º 025

Decisão Final

Deliberação **Não dá provimento** Data da Reunião do Executivo **2004/07/21**

Fundamentação A pretensão não se enquadra nos objectivos genéricos de ordenamento do Concelho, constantes na proposta de revisão do Plano Director Municipal, na medida em que a reclassificação promove o desenvolvimento linear do perímetro urbano, prejudicando a sua coerência global.

Sugestões / Exposições decididas em sede da discussão das Freguesias

N.º de Entrada - CMTV 13599 L.D.2.5 **Data de entrada - CMTV** 13-05-2004 **N.º de Exposição** **1234**

Identificação do requerente

Nome Adão Antunes Carlos

Localidade Melroeira

Sugestão / Exposição

Sintese Pretende-se manter a classificação do PDM de 1995

Identificação do prédio

Freguesia Turcifal

Denominação Vale de Lage

Secção Cadastral V Artigo N.º 005

Decisão Final

Deliberação **Não dá provimento** Data da Reunião do Executivo **2004/07/07**

Fundamentação O executivo reconhece que a reclamação tem pertinência, porém, tratando-se de terrenos abrangidos por Reserva Ecológica Nacional, a alteração de classificação não depende deste órgão.

N.º de Entrada - CMTV 13600 L.D.2.5 **Data de entrada - CMTV** 13-05-2004 **N.º de Exposição** **1235**

Identificação do requerente

Nome José António Miranda Paulo

Localidade Paradas

Sugestão / Exposição

Sintese Pretende-se incluir em área urbana/urbanizável a restante área da parcela.

Identificação do prédio

Freguesia A-dos-Cunhados

Denominação Casal das Paradas

Secção Cadastral HH Artigo N.º 067

Decisão Final

Deliberação **Não dá provimento** Data da Reunião do Executivo **2004/07/21**

Fundamentação A pretensão não se enquadra nos objectivos genéricos de ordenamento do Concelho, constantes na proposta de revisão do Plano Director Municipal, na medida em que a parcela já dispõe de área urbana/urbanizável, e a ampliação desta classificação prejudica a coerência global do perímetro urbano e contraria o princípio da contenção da dispersão urbana.

N.º de Entrada - CMTV 13601 L.D.2.5 **Data de entrada - CMTV** 13-05-2004 **N.º de Exposição** **1236**

Identificação do requerente

Nome Quercus - Associação Nacional de Conservação da Natureza - Lisboa

Localidade Lisboa

Sugestão / Exposição

Sintese Pretende apresentar um protesto genérico à proposta de revisão do Plano director municipal, nomeadamente no que diz respeito às questões ambientais.

Identificação do prédio

Freguesia Genérica

Denominação

Secção Cadastral Artigo N.º

Decisão Final

Deliberação **Tomou conhecimento** Data da Reunião do Executivo **2004/07/28**

Fundamentação A Câmara Municipal agradece o contributo e esclarece que muitas das preocupações contidas no mesmo estão já vertidas na proposta de revisão do PDM.

Sugestões / Exposições decididas em sede da discussão das Freguesias

N.º de Entrada - CMTV 13602 L.D.2.5 **Data de entrada - CMTV** 13-05-2004 **N.º de Exposição** **1237**

Identificação do requerente

Nome Joaquim Inácio

Localidade Casal do Seixo

Sugestão / Exposição

Sintese Pretende-se incluir em área urbana/urbanizável a parcela.

Identificação do prédio

Freguesia A-dos-Cunhados

Denominação Hortinhas

Secção Cadastral PP Artigo N.º 148

Decisão Final

Deliberação **Não dá provimento** Data da Reunião do Executivo **2004/07/21**

Fundamentação A parcela encontra-se abrangida por servidões legais em vigor (Reserva Agrícola Nacional), e a sua reclassificação não se enquadra nos objectivos genéricos de ordenamento do Concelho, constantes na proposta de revisão do Plano Director Municipal na medida em que compromete a existência de áreas verdes de recreio necessários à preservação do meio ambiente e à melhoria da qualidade de vida das populações.

N.º de Entrada - CMTV 13603 L.D.2.5 **Data de entrada - CMTV** 13-05-2004 **N.º de Exposição** **1238**

Identificação do requerente

Nome Maria Fátima Ferreira dos Reis

Localidade Caixeiros

Sugestão / Exposição

Sintese Pretende-se incluir em área urbana/urbanizável parte da parcela, a fim de permitir a construção de moradia unifamiliar para descendente.

Identificação do prédio

Freguesia Silveira

Denominação Vales

Secção Cadastral K Artigo N.º 016

Decisão Final

Deliberação **Não dá provimento** Data da Reunião do Executivo **2004/07/21**

Fundamentação A pretensão não se enquadra nos objectivos genéricos de ordenamento do Concelho, constantes na proposta de revisão do Plano Director Municipal, na medida em que a parcela se encontra afastada de qualquer perímetro urbano e a sua reclassificação contraria o princípio da contenção da dispersão urbana, bem como prejudica a ocupação equilibrada do território através da consolidação dos aglomerados urbanos e a preservação da respectiva identidade.

N.º de Entrada - CMTV 13604 L.D.2.5 **Data de entrada - CMTV** 13-05-2004 **N.º de Exposição** **1239**

Identificação do requerente

Nome Élia Maria Paciano Carvalho Batista

Localidade Campelos

Sugestão / Exposição

Sintese Pretende-se incluir em área industrial a totalidade da parcela.

Identificação do prédio

Freguesia Ramalhal

Denominação Eucalipal de Vila Facaia

Secção Cadastral L Artigo N.º 036

Decisão Final

Deliberação **Não dá provimento** Data da Reunião do Executivo **2004/07/14**

Fundamentação A parcela encontra-se abrangida por servidões legais em vigor (Reserva Agrícola Nacional e Reserva Ecológica Nacional), e a sua reclassificação não se enquadra nos objectivos genéricos de ordenamento do Concelho, constantes na proposta de revisão do Plano Director Municipal na medida em que contraria o princípio da contenção da dispersão urbana e industrial.

Sugestões / Exposições decididas em sede da discussão das Freguesias

N.º de Entrada - CMTV 13605 L.D.2.5 **Data de entrada - CMTV** 13-05-2004 **N.º de Exposição** **1240**

Identificação do requerente

Nome João Manuel Biencard Cruz

Localidade Feliteira

Sugestão / Exposição	Identificação do prédio
Sintese: Pretende que seja retirada a área de aptidão turística de Feliteira.	Freguesia: Genérica Denominação: Secção Cadastral: Artigo N.º:

Decisão Final

Deliberação **Não dá provimento** Data da Reunião do Executivo **2004/07/28**

Fundamentação A Câmara deliberou manter a classificação proposta no âmbito da discussão pública. As opções tomadas encontram-se explicitadas no relatório que integra a proposta de plano.

N.º de Entrada - CMTV 13606 L.D.2.5 **Data de entrada - CMTV** 13-05-2004 **N.º de Exposição** **1241**

Identificação do requerente

Nome Leandro Miranda da Cunha Valente

Localidade Casal Figueiredo

Sugestão / Exposição	Identificação do prédio
Sintese: Pretende-se manter a classificação do PDM de 1995.	Freguesia: São Pedro e Santiago Denominação: Arroteia Secção Cadastral: Z Artigo N.º: 001

Decisão Final

Deliberação **Dá provimento parcial** Data da Reunião do Executivo **2004/07/16**

Fundamentação A pretensão é deferida parcialmente mediante o prolongamento da faixa urbanizável com 50 metros de profundidade, até ao limite da parcela a Norte ao longo do C.M. 2012-1, para construção de moradia unifamiliar, na medida em que se enquadra nos objectivos genéricos de ordenamento do Concelho, constantes na proposta de revisão do Plano Director Municipal.

N.º de Entrada - CMTV 13607 L.D.2.5 **Data de entrada - CMTV** 13-05-2004 **N.º de Exposição** **1242**

Identificação do requerente

Nome Ana Maria Costa Agostinho

Localidade Casalinhos de Alfaiata

Sugestão / Exposição	Identificação do prédio
Sintese: Pretende-se incluir em área urbana/urbanizável a parcela, a fim de permitir a construção de moradias unifamiliares para descendentes e também pretende autorização para edificar o museu Joaquim Agostinho..	Freguesia: Silveira Denominação: Quinta de Alfaiata Secção Cadastral: Z1 Artigo N.º: 075

Decisão Final

Deliberação **Não dá provimento** Data da Reunião do Executivo **2004/07/21**

Fundamentação O executivo reconhece que a reclamação tem pertinência, porém, tratando-se de terrenos abrangidos pela Reserva Agrícola Nacional, Reserva Ecológica Nacional e Zona Inundável a alteração de classificação não depende deste órgão.

Sugestões / Exposições decididas em sede da discussão das Freguesias

N.º de Entrada - CMTV 13608 L.D.2.5 **Data de entrada - CMTV** 13-05-2004 **N.º de Exposição** **1243**

Identificação do requerente

Nome Carlos Pragana Coelho

Localidade Lisboa

Sugestão / Exposição

Sintese Pretende-se incluir a área urbana/urbanizável ou área de edificação dispersa a parcela, a fim de permitir a reconversão de barracão agrícola em habitação.

Identificação do prédio

Freguesia Dois Portos

Denominação Varzea

Secção Cadastral MM Artigo N.º 022

Decisão Final

Deliberação **Não dá provimento** Data da Reunião do Executivo **2004/07/07**

Fundamentação A parcela encontra-se parcialmente abrangida por servidões legais em vigor (Reserva Ecológica Nacional), e a sua reclassificação não se enquadra nos objectivos genéricos de ordenamento do Concelho, constantes na proposta de revisão do Plano Director Municipal na medida em que contraria o princípio da contenção da dispersão urbana.

N.º de Entrada - CMTV 13609 L.D.2.5 **Data de entrada - CMTV** 13-05-2004 **N.º de Exposição** **1244**

Identificação do requerente

Nome José Manuel Tomás Passos

Localidade Carvalhal

Sugestão / Exposição

Sintese Pretende-se incluir em área urbana/urbanizável a parcela, a fim de permitir a construção de moradias unifamiliares para descendentes.

Identificação do prédio

Freguesia Turcifal

Denominação Serra da Fonte

Secção Cadastral D Artigo N.º 068

Decisão Final

Deliberação **Não dá provimento** Data da Reunião do Executivo **2004/07/07**

Fundamentação A pretensão não se enquadra nos objectivos genéricos de ordenamento do Concelho, constantes na proposta de revisão do Plano Director Municipal, na medida em que a reclassificação pretendida contraria o princípio da contenção da dispersão urbana.

N.º de Entrada - CMTV 13610 L.D.2.5 **Data de entrada - CMTV** 13-05-2004 **N.º de Exposição** **1245**

Identificação do requerente

Nome Maria Julieta dos Santos Silva Passos

Localidade Carvalhal

Sugestão / Exposição

Sintese Pretende-se incluir em área urbana/urbanizável a parcela, a fim de permitir a construção de moradias unifamiliares para descendentes.

Identificação do prédio

Freguesia Turcifal

Denominação Capa Rosa

Secção Cadastral E Artigo N.º 067

Decisão Final

Deliberação **Não dá provimento** Data da Reunião do Executivo **2004/07/07**

Fundamentação A parcela encontra-se abrangida por servidões legais em vigor (Reserva Agrícola Nacional), e a sua reclassificação não se enquadra nos objectivos genéricos de ordenamento do Concelho, constantes na proposta de revisão do Plano Director Municipal, na medida em que a parcela já dispõe de área urbana e a sua ampliação prejudica a coerência global do perímetro urbano.

Sugestões / Exposições decididas em sede da discussão das Freguesias

N.º de Entrada - CMTV 13611 L.D.2.5 **Data de entrada - CMTV** 13-05-2004 **N.º de Exposição** **1246**

Identificação do requerente

Nome Fernando Manuel Sousa Batista

Localidade Chãos

Sugestão / Exposição	Identificação do prédio
Sintese Pretende-se ampliar a área urbana/urbanizável disponível.	Freguesia Ventosa Denominação Amoreiras Secção Cadastral X Artigo N.º 075

Decisão Final

Deliberação **Dá provimento parcial** Data da Reunião do Executivo **2004/07/09**

Fundamentação A pretensão é deferida parcialmente mediante a ligeira ampliação da área urbana/urbanizável disponível, para construção de moradia unifamiliar, na medida em que se enquadra nos objectivos genéricos de ordenamento do Concelho, constantes na proposta de revisão do Plano Director Municipal.

N.º de Entrada - CMTV 13612 L.D.2.5 **Data de entrada - CMTV** 13-05-2004 **N.º de Exposição** **1247**

Identificação do requerente

Nome Maria de Lurdes dos Santos

Localidade Varatojo

Sugestão / Exposição	Identificação do prédio
Sintese Pretende-se incluir em área urbana/urbanizável a restante área da parcela.	Freguesia Santa Maria e São Miguel Denominação Casal do Carrinho Secção Cadastral G Artigo N.º 049

Decisão Final

Deliberação **Dá provimento parcial** Data da Reunião do Executivo **2004/07/16**

Fundamentação A pretensão é deferida parcialmente apenas para a área designada por B na exposição do requerente, na medida em que se enquadra nos objectivos genéricos de ordenamento do Concelho, constantes na proposta de revisão do Plano Director Municipal.

N.º de Entrada - CMTV 13613 L.D.2.5 **Data de entrada - CMTV** 13-05-2004 **N.º de Exposição** **1248**

Identificação do requerente

Nome João Francisco Carvalho Martins

Localidade Carvalhal

Sugestão / Exposição	Identificação do prédio
Sintese Pretende-se incluir em área urbana/urbanizável a parcela, a fim de permitir a construção de moradia unifamiliar para descendente.	Freguesia Turcifal Denominação Serra de Baixo Secção Cadastral D Artigo N.º 067

Decisão Final

Deliberação **Não dá provimento** Data da Reunião do Executivo **2004/07/07**

Fundamentação A pretensão não se enquadra nos objectivos genéricos de ordenamento do Concelho, constantes na proposta de revisão do Plano Director Municipal, na medida em que a reclassificação pretendida contraria o princípio da contenção da dispersão urbana.

Sugestões / Exposições decididas em sede da discussão das Freguesias

N.º de Entrada - CMTV 13614 L.D.2.5 **Data de entrada - CMTV** 13-05-2004 **N.º de Exposição** **1249**

Identificação do requerente

Nome Maria José Martins Antunes Bernardes

Localidade Carvalhal

Sugestão / Exposição

Sintese Pretende-se incluir em área urbana/urbanizável a parcela, a fim de permitir a construção de moradia unifamiliar.

Identificação do prédio

Freguesia Turcifal

Denominação Sitio da Serra

Secção Cadastral D Artigo N.º 064

Decisão Final

Deliberação **Não dá provimento** Data da Reunião do Executivo **2004/07/07**

Fundamentação A pretensão não se enquadra nos objectivos genéricos de ordenamento do Concelho, constantes na proposta de revisão do Plano Director Municipal, na medida em que a reclassificação pretendida contraria o princípio da contenção da dispersão urbana.

N.º de Entrada - CMTV 13615 L.D.2.5 **Data de entrada - CMTV** 13-05-2004 **N.º de Exposição** **1250**

Identificação do requerente

Nome Maria Rosa Vicente Galantino

Localidade Matacães

Sugestão / Exposição

Sintese Pretende-se ampliar a área urbanizável disponível, tendo em conta as áreas a ceder para a construção da variante ao aglomerado urbano.

Identificação do prédio

Freguesia São Pedro e Santiago

Denominação Fontainhas

Secção Cadastral UU Artigo N.º 003

Decisão Final

Deliberação **Não dá provimento** Data da Reunião do Executivo **2004/07/16**

Fundamentação O executivo reconhece que a reclamação tem pertinência, porém, tratando-se de terrenos abrangidos pela Reserva Agrícola Nacional e Reserva Ecológica Nacional a alteração de classificação não depende deste órgão.

N.º de Entrada - CMTV 13616 L.D.2.5 **Data de entrada - CMTV** 13-05-2004 **N.º de Exposição** **1251**

Identificação do requerente

Nome Salvador Manuel Elias dos Passos

Localidade Carvalhal

Sugestão / Exposição

Sintese Pretende-se ampliar a área urbanizável disponível.

Identificação do prédio

Freguesia Turcifal

Denominação Matos

Secção Cadastral E Artigo N.º 073

Decisão Final

Deliberação **Não dá provimento** Data da Reunião do Executivo **2004/07/07**

Fundamentação A parcela encontra-se abrangida por servidões legais em vigor (Reserva Agrícola Nacional), e já dispõe de área urbana, pelo que a sua reclassificação não se enquadra nos objectivos genéricos de ordenamento do Concelho, constantes na proposta de revisão do Plano Director Municipal.

Sugestões / Exposições decididas em sede da discussão das Freguesias

N.º de Entrada - CMTV 13617 L.D.2.5 **Data de entrada - CMTV** 13-05-2004 **N.º de Exposição** **1252**

Identificação do requerente

Nome Maria da Purificação Alves

Localidade Vimeiro

Sugestão / Exposição	Identificação do prédio
Sintese: Pretende-se incluir em área urbana/urbanizável parte da parcela, a fim de permitir a construção de moradia unifamiliar.	Freguesia: A-dos-Cunhados Denominação: Retiro Secção Cadastral: YY Artigo N.º: 024

Decisão Final

Deliberação **Não dá provimento** Data da Reunião do Executivo **2004/07/21**

Fundamentação A pretensão não se enquadra nos objectivos genéricos de ordenamento do Concelho, constantes na proposta de revisão do Plano Director Municipal, na medida em que a reclassificação pretendida prejudica a coerência global do perímetro urbano.

N.º de Entrada - CMTV 13618 L.D.2.5 **Data de entrada - CMTV** 13-05-2004 **N.º de Exposição** **1253**

Identificação do requerente

Nome Deolinda de Carvalho Pereira Almeida

Localidade Outeiro da Cabeça

Sugestão / Exposição	Identificação do prédio
Sintese: Pretende a reclassificação para área urbana/urbanizável, excluindo a mesma da Reserva Ecológica Nacional.	Freguesia: Maxial Denominação: Vale Queimado Secção Cadastral: E Artigo N.º: 052

Decisão Final

Deliberação **Não dá provimento** Data da Reunião do Executivo **2004/06/30**

Fundamentação A parcela encontra-se abrangida por servidões legais em vigor (Reserva Ecológica Nacional), e a sua reclassificação não se enquadra nos objectivos genéricos de ordenamento do Concelho, constantes na proposta de revisão do Plano Director Municipal na medida em que contraria o princípio da contenção da dispersão urbana.

N.º de Entrada - CMTV 13619 L.D.2.5 **Data de entrada - CMTV** 13-05-2004 **N.º de Exposição** **1254**

Identificação do requerente

Nome Paulo Manuel Henriques dos Santos

Localidade Casas Novas

Sugestão / Exposição	Identificação do prédio
Sintese: Pretende-se incluir em área urbana/urbanizável a totalidade parcela, tendo em conta que esta possui caderneta predial urbana.	Freguesia: A-dos-Cunhados Denominação: Secção Cadastral: T Artigo N.º:

Decisão Final

Deliberação **Dá provimento parcial** Data da Reunião do Executivo **2004/07/23**

Fundamentação A pretensão é deferida parcialmente mediante a reconversão de parte da propriedade para área urbana/urbanizável, até aos limites da Reserva Agrícola Nacional, na medida em que se enquadra nos objectivos genéricos de ordenamento do Concelho, constantes na proposta de revisão do Plano Director Municipal.

Sugestões / Exposições decididas em sede da discussão das Freguesias

N.º de Entrada - CMTV 13620 L.D.2.5 **Data de entrada - CMTV** 13-05-2004 **N.º de Exposição** **1255**

Identificação do requerente

Nome Luis Miguel dos Santos Martins

Localidade A-dos-Cunhados

Sugestão / Exposição	Identificação do prédio
Sintese: Pretende-se incluir em área urbana/urbanizável a parcela, a fim de permitir a construção de moradia unifamiliar.	Freguesia A-dos-Cunhados Denominação Vale do Rato Secção Cadastral QQ Artigo N.º 102

Decisão Final

Deliberação **Não dá provimento** Data da Reunião do Executivo **2004/07/21**

Fundamentação A parcela encontra-se abrangida por servidões legais em vigor (Reserva Agrícola Nacional), e a sua reclassificação não se enquadra nos objectivos genéricos de ordenamento do Concelho, constantes na proposta de revisão do Plano Director Municipal na medida em que contraria o princípio da contenção da dispersão urbana.

N.º de Entrada - CMTV 13622 L.D.2.5 **Data de entrada - CMTV** 14-05-2004 **N.º de Exposição** **1256**

Identificação do requerente

Nome Joaquim Domingos da Silva

Localidade Lourinhã

Sugestão / Exposição	Identificação do prédio
Sintese: Pretende-se incluir em área urbana/urbanizável a parcela, a fim de permitir a construção de moradia unifamiliar para descendente.	Freguesia São Pedro e Santiago Denominação Casal do Vale da Azenha Secção Cadastral I Artigo N.º 001

Decisão Final

Deliberação **Não dá provimento** Data da Reunião do Executivo **2004/07/16**

Fundamentação A parcela encontra-se parcialmente abrangida por servidões legais em vigor (Reserva Agrícola Nacional), e a sua reclassificação não se enquadra nos objectivos genéricos de ordenamento do Concelho, constantes na proposta de revisão do Plano Director Municipal na medida em que contraria o princípio da contenção da dispersão urbana.

N.º de Entrada - CMTV 13623 L.D.2.5 **Data de entrada - CMTV** 14-05-2004 **N.º de Exposição** **1257**

Identificação do requerente

Nome Joaquim Domingos da Silva

Localidade Lourinhã

Sugestão / Exposição	Identificação do prédio
Sintese: Pretende-se incluir em área de edificação dispersa a parcela, a fim de permitir a construção de moradia unifamiliar.	Freguesia São Pedro e Santiago Denominação Casal do Vale da Azenha Secção Cadastral H Artigo N.º 003

Decisão Final

Deliberação **Não dá provimento** Data da Reunião do Executivo **2004/07/16**

Fundamentação A pretensão não se enquadra nos objectivos genéricos de ordenamento do Concelho, constantes na proposta de revisão do Plano Director Municipal, na medida em que a reclassificação promove o desenvolvimento linear da área de edificação dispersa, prejudicando a sua coerência global.

Sugestões / Exposições decididas em sede da discussão das Freguesias

N.º de Entrada - CMTV 13624 L.D.2.5 **Data de entrada - CMTV** 14-05-2004 **N.º de Exposição** **1258**

Identificação do requerente

Nome Maria Amélia Alves Miranda Henriques

Localidade Vale Martelo

Sugestão / Exposição

Sintese Pretende-se ampliar a área de edificação dispersa disponível, a fim de permitir a construção de moradia unifamiliar para descendente e a construção de arrecadação.

Identificação do prédio

Freguesia Silveira

Denominação Vale Martelo

Secção Cadastral Artigo N.º

Decisão Final

Deliberação **Dá provimento** Data da Reunião do Executivo **2004/07/21**

Fundamentação A pretensão enquadra-se nos objectivos genéricos de ordenamento do Concelho, constantes na proposta de revisão do Plano Director Municipal.

N.º de Entrada - CMTV 13625 L.D.2.5 **Data de entrada - CMTV** 14-05-2004 **N.º de Exposição** **1259**

Identificação do requerente

Nome Joaquim Domingos da Silva

Localidade Lourinhã

Sugestão / Exposição

Sintese Pretende-se incluir em área de edificação dispersa a parcela, a fim de permitir a construção de moradia unifamiliar.

Identificação do prédio

Freguesia São Pedro e Santiago

Denominação Casal do Vale da Azenha

Secção Cadastral H Artigo N.º 003

Decisão Final

Deliberação **Não dá provimento** Data da Reunião do Executivo **2004/07/14**

Fundamentação A pretensão não se enquadra nos objectivos genéricos de ordenamento do Concelho, constantes na proposta de revisão do Plano Director Municipal, na medida em que a reclassificação promove o desenvolvimento linear da área de edificação dispersa, prejudicando a sua coerência global.

N.º de Entrada - CMTV 13626 L.D.2.5 **Data de entrada - CMTV** 14-05-2004 **N.º de Exposição** **1260**

Identificação do requerente

Nome Joaquim Domingos da Silva

Localidade Lourinhã

Sugestão / Exposição

Sintese Pretende-se incluir em área de edificação dispersa a parcela, a fim de permitir a construção de moradia unifamiliar.

Identificação do prédio

Freguesia São Pedro e Santiago

Denominação Casal do Vale da Azenha

Secção Cadastral H Artigo N.º 003

Decisão Final

Deliberação **Não dá provimento** Data da Reunião do Executivo **2004/07/21**

Fundamentação A pretensão não se enquadra nos objectivos genéricos de ordenamento do Concelho, constantes na proposta de revisão do Plano Director Municipal, na medida em que a reclassificação promove o desenvolvimento linear da área de edificação dispersa, prejudicando a sua coerência global.

Sugestões / Exposições decididas em sede da discussão das Freguesias

N.º de Entrada - CMTV 13627 L.D.2.5 **Data de entrada - CMTV** 14-05-2004 **N.º de Exposição** **1261**

Identificação do requerente

Nome Joaquim Domingos da Silva

Localidade Lourinhã

Sugestão / Exposição

Sintese Pretende-se incluir em área de edificação dispersa a parcela, a fim de permitir a construção de moradia unifamiliar.

Identificação do prédio

Freguesia São Pedro e Santiago

Denominação Casal do Vale da Azenha

Secção Cadastral H Artigo N.º 003

Decisão Final

Deliberação **Não dá provimento** Data da Reunião do Executivo **2004/07/14**

Fundamentação A pretensão não se enquadra nos objectivos genéricos de ordenamento do Concelho, constantes na proposta de revisão do Plano Director Municipal, na medida em que a reclassificação promove o desenvolvimento linear da área de edificação dispersa, prejudicando a sua coerência global.

N.º de Entrada - CMTV 13628 L.D.2.5 **Data de entrada - CMTV** 14-05-2004 **N.º de Exposição** **1262**

Identificação do requerente

Nome Joaquim Domingos da Silva

Localidade Lourinhã

Sugestão / Exposição

Sintese Pretende-se incluir em área de edificação dispersa a parcela, a fim de permitir a construção de moradia unifamiliar.

Identificação do prédio

Freguesia São Pedro e Santiago

Denominação Casal do Vale da Azenha

Secção Cadastral H Artigo N.º 003

Decisão Final

Deliberação **Não dá provimento** Data da Reunião do Executivo **2004/07/16**

Fundamentação A pretensão não se enquadra nos objectivos genéricos de ordenamento do Concelho, constantes na proposta de revisão do Plano Director Municipal, na medida em que a reclassificação promove o desenvolvimento linear da área de edificação dispersa, prejudicando a sua coerência global.

N.º de Entrada - CMTV 13634 L.D.2.5 **Data de entrada - CMTV** 14-05-2004 **N.º de Exposição** **1263**

Identificação do requerente

Nome Natália Martins da Assunção

Localidade Cadriceira

Sugestão / Exposição

Sintese Pretende-se incluir em área urbana/urbanizável a parcela.

Identificação do prédio

Freguesia Turcifal

Denominação Casal Fonte João Pires

Secção Cadastral W Artigo N.º 039

Decisão Final

Deliberação **Não dá provimento** Data da Reunião do Executivo **2004/07/07**

Fundamentação A pretensão não se enquadra nos objectivos genéricos de ordenamento do Concelho, constantes na proposta de revisão do Plano Director Municipal, na medida em que a reclassificação pretendida prejudica o princípio do não desenvolvimento linear dos perímetros urbanos e a necessidade de ocupação equilibrada do território, através da consolidação dos aglomerados urbanos.

Sugestões / Exposições decididas em sede da discussão das Freguesias

N.º de Entrada - CMTV 13636 L.D.2.5 **Data de entrada - CMTV** 14-05-2004 **N.º de Exposição** **1264**

Identificação do requerente

Nome Natália Martins da Assunção

Localidade Cadriceira

Sugestão / Exposição

Sintese Pretende-se incluir em área urbana/urbanizável a parcela.

Identificação do prédio

Freguesia Dois Portos

Denominação Rodelo

Secção Cadastral L Artigo N.º 018

Decisão Final

Deliberação **Não dá provimento** Data da Reunião do Executivo **2004/07/07**

Fundamentação A pretensão não se enquadra nos objectivos genéricos de ordenamento do Concelho, constantes na proposta de revisão do Plano Director Municipal, na medida em que a parcela se encontra afastada de qualquer perímetro urbano e a sua reclassificação contraria o princípio da contenção da dispersão urbana.

N.º de Entrada - CMTV 13640 L.D.2.5 **Data de entrada - CMTV** 14-05-2004 **N.º de Exposição** **1265**

Identificação do requerente

Nome Maria Manuela dos Santos Ferreira

Localidade Olheiros

Sugestão / Exposição

Sintese Pretende-se incluir em área urbana/urbanizável a totalidade da parcela.

Identificação do prédio

Freguesia Silveira

Denominação Carpinteiros

Secção Cadastral D Artigo N.º 183

Decisão Final

Deliberação **Não dá provimento** Data da Reunião do Executivo **2004/07/21**

Fundamentação A parcela encontra-se totalmente abrangida por servidões legais em vigor (Reserva Agrícola Nacional), e a sua reclassificação não se enquadra nos objectivos genéricos de ordenamento do Concelho, constantes na proposta de revisão do Plano Director Municipal na medida em que contraria os princípios da contenção da dispersão urbana e do não desenvolvimento linear dos perímetros urbanos.

N.º de Entrada - CMTV 13643 L.D.2.5 **Data de entrada - CMTV** 14-05-2004 **N.º de Exposição** **1266**

Identificação do requerente

Nome José Alexandre Veloso Martins Bento

Localidade Torres Vedras

Sugestão / Exposição

Sintese Pretende-se incluir em área urbana/urbanizável a parcela.

Identificação do prédio

Freguesia São Pedro e Santiago

Denominação Cerca

Secção Cadastral CC Artigo N.º 039

Decisão Final

Deliberação **Não dá provimento** Data da Reunião do Executivo **2004/07/16**

Fundamentação A pretensão não se enquadra nos objectivos genéricos de ordenamento do Concelho, constantes na proposta de revisão do Plano Director Municipal, na medida em que a reclassificação promove o desenvolvimento linear do perímetro urbano e compromete uma ocupação equilibrada do território, através da consolidação dos aglomerados urbanos e da preservação da respectiva identidade.

Sugestões / Exposições decididas em sede da discussão das Freguesias

N.º de Entrada - CMTV 13650 L.D.2.5 **Data de entrada - CMTV** 14-05-2004 **N.º de Exposição** **1267**

Identificação do requerente

Nome Marco Aurélio Santos Alves

Localidade Ventosa

Sugestão / Exposição	Identificação do prédio
Sintese: Pretende-se incluir em área urbana/urbanizável a parcela, a fim de permitir a construção de moradia unifamiliar.	Freguesia: Ventosa Denominação: Casal Galpeira Secção Cadastral: K Artigo N.º: 048

Decisão Final

Deliberação **Tomou conhecimento** Data da Reunião do Executivo **2004/07/09**

Fundamentação A Câmara Municipal tomou conhecimento mas não deliberou, uma vez que a proposta de plano já contempla a pretensão do requerente.

N.º de Entrada - CMTV 13658 L.D.2.5 **Data de entrada - CMTV** 14-05-2004 **N.º de Exposição** **1268**

Identificação do requerente

Nome Natalina Maria Bento Marques

Localidade Maceira

Sugestão / Exposição	Identificação do prédio
Sintese: Pretende-se incluir em área urbana/urbanizável parte da parcela, a fim de permitir a construção de moradia unifamiliar	Freguesia: A-dos-Cunhados Denominação: Almarjão Secção Cadastral: K Artigo N.º: 072

Decisão Final

Deliberação **Não dá provimento** Data da Reunião do Executivo **2004/06/30**

Fundamentação A parcela encontra-se abrangida por servidões legais em vigor (Reserva Agrícola Nacional e Reserva Ecológica Nacional), e a sua reclassificação não se enquadra nos objectivos genéricos de ordenamento do Concelho, constantes na proposta de revisão do Plano Director Municipal na medida em que contraria o princípio da coerência do perímetro urbano.

N.º de Entrada - CMTV 13664 L.D.2.5 **Data de entrada - CMTV** 14-05-2004 **N.º de Exposição** **1269**

Identificação do requerente

Nome SOTOPAL - Sociedade Torreense de Padarias, S.A.

Localidade Torres Vedras

Sugestão / Exposição	Identificação do prédio
Sintese: Pretende que a propriedade seja incluida em perímetro urbano no seu todo ou em parte.	Freguesia: São Pedro e Santiago Denominação: Quinta Vale de Amor Secção Cadastral: O Artigo N.º: 014

Decisão Final

Deliberação **Não dá provimento** Data da Reunião do Executivo **2004/07/16**

Fundamentação A parcela encontra-se abrangida por servidões legais em vigor (Reserva Agrícola Nacional), e a sua reclassificação não se enquadra nos objectivos genéricos de ordenamento do Concelho, constantes na proposta de revisão do Plano Director Municipal na medida em que contraria o princípio da contenção da dispersão urbana e pelo facto de se encontar abrangida pela área de protecção ao fututro IC11.

Sugestões / Exposições decididas em sede da discussão das Freguesias

N.º de Entrada - CMTV 13670 L.D.2.5 **Data de entrada - CMTV** 14-05-2004 **N.º de Exposição** **1270**

Identificação do requerente

Nome António José Simão

Localidade A-dos-Cunhados

Sugestão / Exposição	Identificação do prédio
Sintese: Pretende-se ampliar a área urbana disponível, a fim de permitir a construção de moradia unifamiliar para descendente, conforme o PDM de 1995.	Freguesia A-dos-Cunhados Denominação O Foro Secção Cadastral G4 Artigo N.º 050

Decisão Final

Deliberação **Não dá provimento** Data da Reunião do Executivo **2004/07/21**

Fundamentação A parcela encontra-se abrangida por servidões legais em vigor (Reserva Agrícola Nacional, Reserva Ecológica Nacional e Zonas Inundáveis), e a sua reclassificação não se enquadra nos objectivos genéricos de ordenamento do Concelho, constantes na proposta de revisão do Plano Director Municipal, na medida em que a parcela já dispõe de área urbana.

N.º de Entrada - CMTV 13674 L.D.2.5 **Data de entrada - CMTV** 14-05-2004 **N.º de Exposição** **1271**

Identificação do requerente

Nome Manuel José Filipe

Localidade Serra da Vila

Sugestão / Exposição	Identificação do prédio
Sintese: Pretende-se incluir em área urbana/urbanizável a parcela, a fim de permitir a construção de moradia unifamiliar para descendente.	Freguesia Santa Maria e São Miguel Denominação Valdião Secção Cadastral I Artigo N.º 044

Decisão Final

Deliberação **Não dá provimento** Data da Reunião do Executivo **2004/07/16**

Fundamentação A pretensão não se enquadra nos objectivos genéricos de ordenamento do Concelho, constantes na proposta de revisão do Plano Director Municipal, na medida em que a parcela se encontra afastada de qualquer perímetro urbano e por se encontrar inserida em Espaço Natural pelo que a sua reclassificação prejudica a protecção do meio ambiente e a salvaguarda do património paisagístico, histórico e cultural.

N.º de Entrada - CMTV 13680 L.D.2.5 **Data de entrada - CMTV** 14-05-2004 **N.º de Exposição** **1272**

Identificação do requerente

Nome Duarte da Silva Faria Lucas

Localidade Torres Vedras

Sugestão / Exposição	Identificação do prédio
Sintese: Pretende-se ampliar a área urbanizável disponível, para salvaguarda da construção existente e permitir construção de moradias unifamiliares para descendentes.	Freguesia Matacães Denominação Campinas Secção Cadastral G Artigo N.º 015

Decisão Final

Deliberação **Dá provimento parcial** Data da Reunião do Executivo **2004/07/02**

Fundamentação A pretensão é deferida parcialmente mediante a reconversão de parte da propriedade para área urbana/urbanizável, para construção de moradia unifamiliar, na medida em que se enquadra nos objectivos genéricos de ordenamento do Concelho, constantes na proposta de revisão do Plano Director Municipal.

Sugestões / Exposições decididas em sede da discussão das Freguesias

N.º de Entrada - CMTV 13685 L.D.2.5 **Data de entrada - CMTV** 14-05-2004 **N.º de Exposição** **1273**

Identificação do requerente

Nome Maria Isabel de Jesus Trindade Mota

Localidade Torres Vedras

Sugestão / Exposição

Sintese Pretende incluir a parcela em área de equipamento.

Identificação do prédio

Freguesia São Pedro e Santiago

Denominação Conquinha

Secção Cadastral JJ Artigo N.º 032

Decisão Final

Deliberação **Não dá provimento** Data da Reunião do Executivo **2004/07/28**

Fundamentação A parcela encontra-se abrangida por servidões legais em vigor (Reserva Agrícola Nacional e Reserva Ecológica Nacional), e a sua reclassificação não se enquadra nos objectivos genéricos de ordenamento do Concelho, constantes na proposta de revisão do Plano Director Municipal na medida em que contraria o princípio da contenção da dispersão urbana.

N.º de Entrada - CMTV 13709 L.D.2.5 **Data de entrada - CMTV** 14-05-2004 **N.º de Exposição** **1274**

Identificação do requerente

Nome Maria Isabel de Jesus Trindade Mota

Localidade Torres Vedras

Sugestão / Exposição

Sintese Pretende-se incluir em área urbana/urbanizável a totalidade da parcela, a fim de permitir a construção de condomínio fechado de moradias.

Identificação do prédio

Freguesia São Pedro e Santiago

Denominação Encosta de S. Vicente

Secção Cadastral DD Artigo N.º 008

Decisão Final

Deliberação **Não dá provimento** Data da Reunião do Executivo **2004/07/28**

Fundamentação A parcela encontra-se abrangida por servidões legais em vigor (Zona Especial de Protecção - ZEP - Forte de São Vicente), e a sua reclassificação não se enquadra nos objectivos genéricos de ordenamento do Concelho, constantes na proposta de revisão do Plano Director Municipal na medida em que contraria o princípio da contenção da dispersão urbana.

N.º de Entrada - CMTV 13718 L.D.2.5 **Data de entrada - CMTV** 14-05-2004 **N.º de Exposição** **1275**

Identificação do requerente

Nome Arlindo Florêncio Luz dos Santos

Localidade Moçafaneira

Sugestão / Exposição

Sintese Pretende-se incluir em área urbana/urbanizável a parcela, a fim de permitir a construção de moradia unifamiliar para descendente.

Identificação do prédio

Freguesia Ventosa

Denominação Carreiras

Secção Cadastral M Artigo N.º 011

Decisão Final

Deliberação **Não dá provimento** Data da Reunião do Executivo **2004/07/09**

Fundamentação A pretensão não se enquadra nos objectivos genéricos de ordenamento do Concelho, constantes na proposta de revisão do Plano Director Municipal, na medida em que a reclassificação promove o desenvolvimento linear do perímetro urbano, prejudicando a sua coerência global.

Sugestões / Exposições decididas em sede da discussão das Freguesias

N.º de Entrada - CMTV 13723 L.D.2.5 **Data de entrada - CMTV** 14-05-2004 **N.º de Exposição** **1277**

Identificação do requerente

Nome Francisco José da Cunha Inácio Dias

Localidade Ribeira de Matacães

Sugestão / Exposição	Identificação do prédio
Sintese: Pretende-se ampliar a área urbanizável disponível.	Freguesia: Matacães Denominação: Aldeia de Baixo Secção Cadastral: G Artigo N.º: 032

Decisão Final

Deliberação **Não dá provimento** Data da Reunião do Executivo **2004/07/02**

Fundamentação O executivo reconhece que a reclamação tem pertinência, porém, tratando-se de terrenos abrangidos por Reserva Agrícola Nacional, a alteração de classificação não depende deste órgão.

N.º de Entrada - CMTV 13725 L.D.2.5 **Data de entrada - CMTV** 14-05-2004 **N.º de Exposição** **1278**

Identificação do requerente

Nome Francisco José da Cunha Inácio Dias

Localidade Matacães

Sugestão / Exposição	Identificação do prédio
Sintese: Pretende-se incluir em área urbana/urbanizável a parcela, a fim de permitir a construção de moradias unifamiliares para descendentes.	Freguesia: Matacães Denominação: Caracol Secção Cadastral: G Artigo N.º: 023

Decisão Final

Deliberação **Não dá provimento** Data da Reunião do Executivo **2004/07/02**

Fundamentação A parcela encontra-se abrangida por servidões legais em vigor (Reserva Agrícola Nacional), e a sua reclassificação não se enquadra nos objectivos genéricos de ordenamento do Concelho, constantes na proposta de revisão do Plano Director Municipal na medida em que contraria o princípio do não desenvolvimento linear dos aglomerados.

N.º de Entrada - CMTV 13734 L.D.2.5 **Data de entrada - CMTV** 14-05-2004 **N.º de Exposição** **1279**

Identificação do requerente

Nome Luís António Ramos da Silva

Localidade Torres Vedras

Sugestão / Exposição	Identificação do prédio
Sintese: Pretende-se incluir em área industrial a parcela.	Freguesia: São Pedro e Santiago Denominação: Vale do Lino Secção Cadastral: Y Artigo N.º: 022

Decisão Final

Deliberação **Não dá provimento** Data da Reunião do Executivo **2004/07/16**

Fundamentação A parcela encontra-se parcialmente abrangida por servidões legais em vigor (Reserva Agrícola Nacional), e a sua reclassificação não se enquadra nos objectivos genéricos de ordenamento do Concelho, constantes na proposta de revisão do Plano Director Municipal na medida em que prejudica a coerência global da área industrial existente.

Sugestões / Exposições decididas em sede da discussão das Freguesias

N.º de Entrada - CMTV 13746 L.D.2.5 **Data de entrada - CMTV** 14-05-2004 **N.º de Exposição** **1280**

Identificação do requerente

Nome Maria Luísa de Sousa Teixeira Diniz

Localidade São João do Estoril

Sugestão / Exposição	Identificação do prédio
Sintese Pretende a inclusão da parcela em perímetro urbano.	Freguesia São Pedro e Santiago Denominação Sarge Secção Cadastral G4 Artigo N.º 029

Decisão Final

Deliberação **Não dá provimento** Data da Reunião do Executivo **2004/07/16**

Fundamentação A pretensão não se enquadra nos objectivos genéricos de ordenamento do Concelho, constantes na proposta de revisão do Plano Director Municipal, na medida em que a parcela se encontra afastada de qualquer perímetro urbano e a sua reclassificação contraria o princípio da contenção da dispersão urbana.

N.º de Entrada - CMTV 13752 L.D.2.5 **Data de entrada - CMTV** 14-05-2004 **N.º de Exposição** **1281**

Identificação do requerente

Nome Sílvia Tavares Ramos

Localidade Casalinhos de Alfaiata

Sugestão / Exposição	Identificação do prédio
Sintese Pretende-se incluir em área urbana/urbanizável a parcela.	Freguesia A-dos-Cunhados Denominação Carrascais Secção Cadastral OO Artigo N.º 002

Decisão Final

Deliberação **Não dá provimento** Data da Reunião do Executivo **2004/07/21**

Fundamentação A pretensão não se enquadra nos objectivos genéricos de ordenamento do Concelho, constantes na proposta de revisão do Plano Director Municipal, na medida em que a reclassificação pretendida prejudica a coerência global do perímetro urbano.

N.º de Entrada - CMTV 13763 L.D.2.5 **Data de entrada - CMTV** 14-05-2004 **N.º de Exposição** **1282**

Identificação do requerente

Nome Maria Teresa Simões Lisboa Morais

Localidade Corroios

Sugestão / Exposição	Identificação do prédio
Sintese Pretende-se incluir em área urbana/urbanizável a parcela, a fim de permitir a construção de moradia unifamiliar.	Freguesia Dois Portos Denominação Casal de Baixo Secção Cadastral AA Artigo N.º 073

Decisão Final

Deliberação **Não dá provimento** Data da Reunião do Executivo **2004/07/07**

Fundamentação A pretensão não se enquadra nos objectivos genéricos de ordenamento do Concelho, constantes na proposta de revisão do Plano Director Municipal, na medida em que a reclassificação pretendida prejudica a coerência global do perímetro urbano.

Sugestões / Exposições decididas em sede da discussão das Freguesias

N.º de Entrada - CMTV 13765 L.D.2.5 **Data de entrada - CMTV** 14-05-2004 **N.º de Exposição** **1283**

Identificação do requerente

Nome José Augusto Santos

Localidade Bordinheira

Sugestão / Exposição

Sintese Pretende-se incluir em área urbana/urbanizável a parcela.

Identificação do prédio

Freguesia Ventosa

Denominação Bordinheira

Secção Cadastral A Artigo N.º 031

Decisão Final

Deliberação **Não dá provimento** Data da Reunião do Executivo **2004/07/09**

Fundamentação A parcela encontra-se abrangida por servidões legais em vigor (Reserva Agrícola Nacional, Reserva Ecológica Nacional e Zonas Inundáveis), e a sua reclassificação não se enquadra nos objectivos genéricos de ordenamento do Concelho, constantes na proposta de revisão do Plano Director Municipal na medida em que prejudica a coerência global do perímetro urbano.

N.º de Entrada - CMTV 13768 L.D.2.5 **Data de entrada - CMTV** 14-05-2004 **N.º de Exposição** **1284**

Identificação do requerente

Nome José Maria Brás Dias

Localidade Torres Vedras

Sugestão / Exposição

Sintese Pretende-se incluir em área urbana/urbanizável a parcela, a fim de permitir a construção de moradia unifamiliar para descendente.

Identificação do prédio

Freguesia São Pedro e Santiago

Denominação Talho

Secção Cadastral O Artigo N.º 004

Decisão Final

Deliberação **Não dá provimento** Data da Reunião do Executivo **2004/07/16**

Fundamentação A parcela encontra-se abrangida por servidões legais em vigor (Reserva Agrícola Nacional), e a sua reclassificação não se enquadra nos objectivos genéricos de ordenamento do Concelho, constantes na proposta de revisão do Plano Director Municipal na medida em que contraria o princípio da contenção da dispersão urbana.

N.º de Entrada - CMTV 13770 L.D.2.5 **Data de entrada - CMTV** 14-05-2004 **N.º de Exposição** **1285**

Identificação do requerente

Nome Alfredo Félix Aniceto

Localidade Sarge

Sugestão / Exposição

Sintese Pretende saber o que poderá fazer no terreno em questão, na sequência de sugestão/pedido já elaborado no contexto do presente processo de discussão pública (exposição 1019).

Identificação do prédio

Freguesia São Pedro e Santiago

Denominação Salgado

Secção Cadastral MM Artigo N.º 057

Decisão Final

Deliberação **Dá provimento parcial** Data da Reunião do Executivo **2004/07/28**

Fundamentação A parcela encontra-se abrangida por servidões legais em vigor (Reserva Agrícola Nacional), e a sua reclassificação não se enquadra nos objectivos genéricos de ordenamento do Concelho, constantes na proposta de revisão do Plano Director Municipal na medida em que contraria o princípio da contenção da dispersão urbana.

Sugestões / Exposições decididas em sede da discussão das Freguesias

N.º de Entrada - CMTV 13774 L.D.2.5 **Data de entrada - CMTV** 14-05-2004 **N.º de Exposição** **1286**

Identificação do requerente

Nome Maria Helena da Luz

Localidade Carreiras

Sugestão / Exposição

Sintese Pretende-se incluir em área urbana/urbanizável a totalidade da parcela.

Identificação do prédio

Freguesia Carmões

Denominação Mourão

Secção Cadastral G Artigo N.º 054

Decisão Final

Deliberação **Não dá provimento** Data da Reunião do Executivo **2004/07/02**

Fundamentação A pretensão não se enquadra nos objectivos genéricos de ordenamento do Concelho, constantes na proposta de revisão do Plano Director Municipal, na medida em que a parcela se encontra afastada de qualquer perímetro urbano e a sua reclassificação contraria o princípio da contenção da dispersão urbana.

N.º de Entrada - CMTV 13775 L.D.2.5 **Data de entrada - CMTV** 14-05-2004 **N.º de Exposição** **1287**

Identificação do requerente

Nome Maria Helena da Luz

Localidade Carreiras

Sugestão / Exposição

Sintese Pretende-se incluir em área urbana/urbanizável a totalidade da parcela.

Identificação do prédio

Freguesia Carmões

Denominação Mourão

Secção Cadastral G Artigo N.º 059

Decisão Final

Deliberação **Não dá provimento** Data da Reunião do Executivo **2004/07/02**

Fundamentação A pretensão não se enquadra nos objectivos genéricos de ordenamento do Concelho, constantes na proposta de revisão do Plano Director Municipal, na medida em que a parcela se encontra afastada de qualquer perímetro urbano e a sua reclassificação contraria o princípio da contenção da dispersão urbana.

N.º de Entrada - CMTV 13777 L.D.2.5 **Data de entrada - CMTV** 14-05-2004 **N.º de Exposição** **1288**

Identificação do requerente

Nome Maria Helena da Luz

Localidade Carreiras

Sugestão / Exposição

Sintese Pretende-se incluir em área urbana/urbanizável a totalidade da parcela.

Identificação do prédio

Freguesia Carmões

Denominação Mourão

Secção Cadastral G Artigo N.º 055

Decisão Final

Deliberação **Não dá provimento** Data da Reunião do Executivo **2004/07/02**

Fundamentação A pretensão não se enquadra nos objectivos genéricos de ordenamento do Concelho, constantes na proposta de revisão do Plano Director Municipal, na medida em que a parcela se encontra afastada de qualquer perímetro urbano e a sua reclassificação contraria o princípio da contenção da dispersão urbana.

Sugestões / Exposições decididas em sede da discussão das Freguesias

N.º de Entrada - CMTV 13794 L.D.2.5 **Data de entrada - CMTV** 14-05-2004 **N.º de Exposição** **1289**

Identificação do requerente

Nome José Alexandre V. Martins Bento

Localidade Torres Vedras

Sugestão / Exposição

Sintese Pretende a inclusão da parcela de sua propriedade em perímetro urbano.

Identificação do prédio

Freguesia Santa Maria e São Miguel

Denominação Casais Velhos

Secção Cadastral E Artigo N.º 057

Decisão Final

Deliberação **Dá provimento** Data da Reunião do Executivo **2004/07/16**

Fundamentação A pretensão enquadra-se nos objectivos genéricos de ordenamento do Concelho, constantes na proposta de revisão do Plano Director Municipal e dos critérios de ponderação da Discussão Pública, ampliando a área de edificação dispersa de modo a construir uma moradia unifamiliar.

N.º de Entrada - CMTV 13799 L.D.2.5 **Data de entrada - CMTV** 14-05-2004 **N.º de Exposição** **1290**

Identificação do requerente

Nome José Fernando Lopes Francisco

Localidade Turcifal

Sugestão / Exposição

Sintese Pretende-se incluir em área urbana/urbanizável a parcela, a fim de permitir a construção de arrecadação de apoio agrícola.

Identificação do prédio

Freguesia Turcifal

Denominação Vale Barriga

Secção Cadastral AA Artigo N.º 063

Decisão Final

Deliberação **Não dá provimento** Data da Reunião do Executivo **2004/07/07**

Fundamentação A parcela encontra-se abrangida por servidões legais em vigor (Reserva Agrícola Nacional), e a sua reclassificação não se enquadra nos objectivos genéricos de ordenamento do Concelho, constantes na proposta de revisão do Plano Director Municipal na medida em que contraria o princípio da contenção da dispersão urbana.

N.º de Entrada - CMTV 13800 L.D.2.5 **Data de entrada - CMTV** 14-05-2004 **N.º de Exposição** **1291**

Identificação do requerente

Nome Junta de Freguesia de A-dos-Cunhados

Localidade A-dos-Cunhados

Sugestão / Exposição

Sintese Pretende-se incluir em área de equipamento a parcela, a fim de permitir a instalação do novo posto de saúde.

Identificação do prédio

Freguesia A-dos-Cunhados

Denominação Várzea

Secção Cadastral DD Artigo N.º 057

Decisão Final

Deliberação **Não dá provimento** Data da Reunião do Executivo **2004/07/23**

Fundamentação A parcela encontra-se abrangida por servidões legais em vigor (Reserva Agrícola Nacional, Reserva Ecológica Nacional e Zonas Inundáveis), e a sua reclassificação não se enquadra nos objectivos genéricos de ordenamento do Concelho, constantes na proposta de revisão do Plano Director Municipal, na medida em que a parcela já dispõe de área urbana.

Sugestões / Exposições decididas em sede da discussão das Freguesias

N.º de Entrada - CMTV 13802 L.D.2.5 **Data de entrada - CMTV** 14-05-2004 **N.º de Exposição** **1292**

Identificação do requerente

Nome Anselmo Morais Ferreira / José Morais Ferreira

Localidade Silveira

Sugestão / Exposição	Identificação do prédio
Sintese: Pretende-se incluir em área urbana/urbanizável a totalidade ou parte da parcela, a fim de permitir desenvolver operação urbanística.	Freguesia: Silveira Denominação: Casal do Cravo Secção Cadastral: U Artigo N.º: 085

Decisão Final

Deliberação **Não dá provimento** Data da Reunião do Executivo **2004/07/21**

Fundamentação A parcela encontra-se totalmente abrangida por servidões legais em vigor (parcialmente Reserva Agrícola Nacional e Reserva Ecológica Nacional na totalidade), e a sua reclassificação não se enquadra nos objectivos genéricos de ordenamento do Concelho, constantes na proposta de revisão do Plano Director Municipal na medida em que contraria o princípio da contenção da dispersão urbana.

N.º de Entrada - CMTV 13808 L.D.2.5 **Data de entrada - CMTV** 14-05-2004 **N.º de Exposição** **1293**

Identificação do requerente

Nome Rui Abreu Correia

Localidade Lisboa

Sugestão / Exposição	Identificação do prédio
Sintese: Pretende uma maior clarificação nas delimitações das áreas urbanizáveis e RAN.	Freguesia: São Pedro e Santiago Denominação: Casal de Vale Paxis Secção Cadastral: R Artigo N.º: 022

Decisão Final

Deliberação **Não dá provimento** Data da Reunião do Executivo **2004/07/28**

Fundamentação A parcela encontra-se abrangida por servidões legais em vigor (Reserva Agrícola Nacional), e a sua reclassificação não se enquadra nos objectivos genéricos de ordenamento do Concelho, constantes na proposta de revisão do Plano Director Municipal, na medida em que a parcela já dispõe de área urbana e a sua ampliação prejudica a coerência global do perímetro urbano.

N.º de Entrada - CMTV 13809 L.D.2.5 **Data de entrada - CMTV** 14-05-2004 **N.º de Exposição** **1294**

Identificação do requerente

Nome António Manuel Antunes Soares

Localidade Casais da Arruda - Freiria

Sugestão / Exposição	Identificação do prédio
Sintese: Pretende-se incluir em área urbana/urbanizável a parcela, a fim de permitir a legalização de construção existente.	Freguesia: Ventosa Denominação: Rua Indústria n.º18 Secção Cadastral: G4 Artigo N.º:

Decisão Final

Deliberação **Não dá provimento** Data da Reunião do Executivo **2004/07/09**

Fundamentação A parcela encontra-se abrangida por servidões legais em vigor (Reserva Agrícola Nacional), e já dispõe de área urbana, que inclui as construções existentes, pelo que a sua reclassificação não se enquadra nos objectivos genéricos de ordenamento do Concelho, constantes na proposta de revisão do Plano Director Municipal.

Sugestões / Exposições decididas em sede da discussão das Freguesias

N.º de Entrada - CMTV 13811 L.D.2.5 **Data de entrada - CMTV** 14-05-2004 **N.º de Exposição** **1295**

Identificação do requerente

Nome João Fernando Vitoriano Antunes

Localidade Escaravilheira

Sugestão / Exposição

Sintese Pretende-se ampliar a área urbana disponível, a fim de permitir a construção de armazém de apoio à actividade profissional.

Identificação do prédio

Freguesia São Pedro da Cadeira

Denominação

Secção Cadastral U Artigo N.º

Decisão Final

Deliberação **Dá provimento parcial** Data da Reunião do Executivo **2004/07/14**

Fundamentação A pretensão é deferida parcialmente mediante a reconversão de parte da propriedade para área urbana/urbanizável, na medida em que se enquadra nos objectivos genéricos de ordenamento do Concelho, constantes na proposta de revisão do Plano Director Municipal.

N.º de Entrada - CMTV 13813 L.D.2.5 **Data de entrada - CMTV** 14-05-2004 **N.º de Exposição** **1296**

Identificação do requerente

Nome João Luís Faria de Lira

Localidade Serra da Vila

Sugestão / Exposição

Sintese Pretende-se incluir em área urbana/urbanizável parte da parcela, a fim de permitir a construção de habitação própria.

Identificação do prédio

Freguesia Santa Maria e São Miguel

Denominação Casal da Azenha, n.º 103

Secção Cadastral H Artigo N.º

Decisão Final

Deliberação **Não dá provimento** Data da Reunião do Executivo **2004/07/16**

Fundamentação A parcela encontra-se abrangida por servidões legais em vigor (Reserva Ecológica Nacional), e a sua reclassificação não se enquadra nos objectivos genéricos de ordenamento do Concelho, constantes na proposta de revisão do Plano Director Municipal na medida em que contraria o princípio da contenção da dispersão urbana.

N.º de Entrada - CMTV 13815 L.D.2.5 **Data de entrada - CMTV** 14-05-2004 **N.º de Exposição** **1297**

Identificação do requerente

Nome Empresa Águas do Vimeiro, S.A.

Localidade Lisboa

Sugestão / Exposição

Sintese Pretende-se a possibilidade de ampliação do Campo de Golf existente para um com 18 buracos com o objectivo de ser inserido no circuito internacional.
Pretende-se ainda a alteração de uma zona de

Identificação do prédio

Freguesia A-dos-Cunhados

Denominação Porto Novo - Maceira

Secção Cadastral Artigo N.º

Decisão Final

Deliberação **Não dá provimento** Data da Reunião do Executivo **2004/06/30**

Fundamentação Em relação à possibilidade de ampliação do campo de Golfe a parcela encontra-se abrangida por servidões legais em vigor (Reserva Ecológica Nacional) e a aprovação do uso do solo para o fim solicitado não depende deste órgão. Quanto à alteração de uma zona de aptidão turística para área urbana/urbanizável (perímetro urbano de nível IV), a pretensão não se enquadra nos objectivos genéricos de ordenamento do Concelho, constantes na proposta de revisão do Plano Director Municipal, na medida em

Sugestões / Exposições decididas em sede da discussão das Freguesias

N.º de Entrada - CMTV 13816 L.D.2.5 **Data de entrada - CMTV** 14-05-2004 **N.º de Exposição** **1298**

Identificação do requerente

Nome Elísio Simão Monteiro

Localidade Barro

Sugestão / Exposição

Sintese Pretende incluir a totalidade do prédio em área urbana para permitir construção de moradias unifamiliares para descendentes.

Identificação do prédio

Freguesia São Pedro e Santiago

Denominação Monte Trigo

Secção Cadastral LL Artigo N.º 006

Decisão Final

Deliberação **Não dá provimento** Data da Reunião do Executivo **2004/07/23**

Fundamentação A parcela encontra-se abrangida por servidões legais em vigor (Reserva Agrícola Nacional), e a sua reclassificação não se enquadra nos objectivos genéricos de ordenamento do Concelho, constantes na proposta de revisão do Plano Director Municipal, na medida em que a parcela já dispõe de área urbana e a sua ampliação prejudica a coerência global do perímetro urbano.

N.º de Entrada - CMTV 13817 L.D.2.5 **Data de entrada - CMTV** 14-05-2004 **N.º de Exposição** **1299**

Identificação do requerente

Nome António Antunes

Localidade Varatojo

Sugestão / Exposição

Sintese Pretende-se incluir em área urbana/urbanizável parte da parcela e propõe-se a construção de uma variante Norte ao perímetro de Valongo.

Identificação do prédio

Freguesia São Pedro e Santiago

Denominação

Secção Cadastral BB Artigo N.º 064

Decisão Final

Deliberação **Não dá provimento** Data da Reunião do Executivo **2004/07/16**

Fundamentação A pretensão não se enquadra nos objectivos genéricos de ordenamento do Concelho, constantes na proposta de revisão do Plano Director Municipal, na medida em que a reclassificação pretendida prejudica a coerência global do perímetro urbano.

N.º de Entrada - CMTV 13819 L.D.2.5 **Data de entrada - CMTV** 14-05-2004 **N.º de Exposição** **1300**

Identificação do requerente

Nome António Antunes

Localidade Varatojo

Sugestão / Exposição

Sintese Pretende-se incluir em área urbana/urbanizável a totalidade da parcela.

Identificação do prédio

Freguesia Santa Maria e São Miguel

Denominação Olivais

Secção Cadastral F Artigo N.º 004

Decisão Final

Deliberação **Não dá provimento** Data da Reunião do Executivo **2004/07/16**

Fundamentação A pretensão não se enquadra nos objectivos genéricos de ordenamento do Concelho, constantes na proposta de revisão do Plano Director Municipal, na medida em que a parcela se encontra afastada de qualquer perímetro urbano e a sua reclassificação contraria o princípio da contenção da dispersão urbana.

Sugestões / Exposições decididas em sede da discussão das Freguesias

N.º de Entrada - CMTV 13836 L.D.2.5 **Data de entrada - CMTV** 14-05-2004 **N.º de Exposição** **1301**

Identificação do requerente

Nome João Henriques

Localidade Ribeira de Palheiros

Sugestão / Exposição

Sintese Pretende-se incluir em área urbana/urbanizável a totalidade da parcela.

Identificação do prédio

Freguesia Campelos

Denominação Horta

Secção Cadastral A Artigo N.º 047

Decisão Final

Deliberação **Não dá provimento** Data da Reunião do Executivo **2004/06/30**

Fundamentação A pretensão não se enquadra nos objectivos genéricos de ordenamento do Concelho, constantes na proposta de revisão do Plano Director Municipal, na medida em que a reclassificação pretendida prejudica a coerência global do perímetro urbano.

N.º de Entrada - CMTV 13922 L.D.2.5 **Data de entrada - CMTV** 14-05-2004 **N.º de Exposição** **1302**

Identificação do requerente

Nome Miguel Mamede Ramos Nicolau

Localidade Arneiros

Sugestão / Exposição

Sintese Pretende-se incluir em área urbana/urbanizável a totalidade da parcela, a fim de permitir a construção de moradias unifamiliares para descendentes.

Identificação do prédio

Freguesia Turcifal

Denominação Casal dos Charcos

Secção Cadastral L Artigo N.º 079

Decisão Final

Deliberação **Não dá provimento** Data da Reunião do Executivo **2004/07/07**

Fundamentação A pretensão não se enquadra nos objectivos genéricos de ordenamento do Concelho, constantes na proposta de revisão do Plano Director Municipal, na medida em que já dispõe de área urbanizável e compromete a existência de áreas verdes de recreio necessárias à preservação do meio ambiente a à melhoria da qualidade de vida das populações.

N.º de Entrada - CMTV 13924 L.D.2.5 **Data de entrada - CMTV** 14-05-2004 **N.º de Exposição** **1303**

Identificação do requerente

Nome Junta de Freguesia de Ponte do Rol

Localidade Ponte de Rol

Sugestão / Exposição

Sintese Pretende a reclassificação do campo de futebol de Ponte do Rol.

Identificação do prédio

Freguesia Ponte do Rol

Denominação Calvo

Secção Cadastral G Artigo N.º

Decisão Final

Deliberação **Dá provimento** Data da Reunião do Executivo **2004/07/14**

Fundamentação A pretensão enquadra-se nos objectivos genéricos de ordenamento do Concelho, constantes na proposta de revisão do Plano Director Municipal.

Sugestões / Exposições decididas em sede da discussão das Freguesias

N.º de Entrada - CMTV 13929 L.D.2.5 **Data de entrada - CMTV** 14-05-2004 **N.º de Exposição** **1304**

Identificação do requerente

Nome Paulo Namora, Gestão Imobiliária, LDA

Localidade Ventosa

Sugestão / Exposição	Identificação do prédio
Sintese: Pretende-se desafectação da Reserva Ecológica Nacional, a fim de realização de obras.	Freguesia: A-dos-Cunhados Denominação: Praia do Amanhã Secção Cadastral: L Artigo N.º:

Decisão Final

Deliberação **Não dá provimento** Data da Reunião do Executivo **2004/07/21**

Fundamentação A parcela encontra-se abrangida por Plano Especial de Ordenamento do Território em vigor – Plano de Ordenamento da Orla Costeira (POOC) Alcobaça-Mafra – Resolução de Conselho de Ministros n.º 11 de 2002, publicada no D.R. n.º 14/2002, série I – B, de 17 de Janeiro do mesmo ano, e a alteração de classificação não depende deste órgão.

N.º de Entrada - CMTV 13931 L.D.2.5 **Data de entrada - CMTV** 14-05-2004 **N.º de Exposição** **1305**

Identificação do requerente

Nome Carlos António Daniel

Localidade A-dos-Cunhados

Sugestão / Exposição	Identificação do prédio
Sintese: Pretende informação sobre a possibilidade de construir habitação ou armazém agrícola.	Freguesia: A-dos-Cunhados Denominação: Carvalhal Secção Cadastral: X Artigo N.º: 072

Decisão Final

Deliberação **Não dá provimento** Data da Reunião do Executivo **2004/07/21**

Fundamentação A pretensão não tem viabilidade uma vez que a parcela insere-se em Reserva Agrícola Nacional, Reserva Ecológica Nacional e Zonas Inundáveis.

N.º de Entrada - CMTV 13933 L.D.2.5 **Data de entrada - CMTV** 14-05-2004 **N.º de Exposição** **1306**

Identificação do requerente

Nome José Alexandre Veloso Martins Bento

Localidade Torres Vedras

Sugestão / Exposição	Identificação do prédio
Sintese: Pretende-se incluir em área urbana/urbanizável a parcela.	Freguesia: São Pedro e Santiago Denominação: Civel Secção Cadastral: CC Artigo N.º: 004

Decisão Final

Deliberação **Não dá provimento** Data da Reunião do Executivo **2004/07/16**

Fundamentação A pretensão não se enquadra nos objectivos genéricos de ordenamento do Concelho, constantes na proposta de revisão do Plano Director Municipal, na medida em que a parcela se encontra afastada de qualquer perímetro urbano e a sua reclassificação contraria o princípio da contenção da dispersão urbana.

Sugestões / Exposições decididas em sede da discussão das Freguesias

N.º de Entrada - CMTV 13935 L.D.2.5 **Data de entrada - CMTV** 14-05-2004 **N.º de Exposição** **1307**

Identificação do requerente

Nome Filipe Manuel dos Santos

Localidade Cadoiço

Sugestão / Exposição	Identificação do prédio
Sintese: Pretende-se incluir em área urbana/urbanizável a parcela, a fim de permitir a construção de moradias unifamiliares para descendentes.	Freguesia: Ventosa Denominação: Raposeira Secção Cadastral: T Artigo N.º: 039

Decisão Final

Deliberação **Não dá provimento** Data da Reunião do Executivo **2004/07/09**

Fundamentação A pretensão não se enquadra nos objectivos genéricos de ordenamento do Concelho, constantes na proposta de revisão do Plano Director Municipal, na medida em que a parcela se encontra afastada de qualquer perímetro urbano e a sua reclassificação contraria o princípio da contenção da dispersão urbana.

N.º de Entrada - CMTV 13936 L.D.2.5 **Data de entrada - CMTV** 14-05-2004 **N.º de Exposição** **1308**

Identificação do requerente

Nome Ameliano Franco

Localidade Montengrão

Sugestão / Exposição	Identificação do prédio
Sintese: Pretende-se incluir em área urbana/urbanizável a parcela, a fim de permitir a construção de moradia unifamiliar.	Freguesia: Ventosa Denominação: Picota Secção Cadastral: E Artigo N.º: 059

Decisão Final

Deliberação **Dá provimento parcial** Data da Reunião do Executivo **2004/07/09**

Fundamentação A pretensão é deferida parcialmente mediante a reconversão de parte da propriedade para área urbana/urbanizável, para construção de moradia unifamiliar, na medida em que se enquadra nos objectivos genéricos de ordenamento do Concelho, constantes na proposta de revisão do Plano Director Municipal.

N.º de Entrada - CMTV 13937 L.D.2.5 **Data de entrada - CMTV** 14-05-2004 **N.º de Exposição** **1309**

Identificação do requerente

Nome Ameliano Franco

Localidade Montengrão

Sugestão / Exposição	Identificação do prédio
Sintese: Pretende-se incluir em área urbana/urbanizável a totalidade das parcelas.	Freguesia: Ventosa Denominação: Charnais e Infesta Secção Cadastral: Q Artigo N.º: 013

Decisão Final

Deliberação **Não dá provimento** Data da Reunião do Executivo **2004/07/09**

Fundamentação A parcela encontra-se abrangida por servidões legais em vigor (Reserva Ecológica Nacional), junto ao perímetro urbano e a restante parte não se enquadra nos objectivos genéricos de ordenamento do Concelho, constantes na proposta de revisão do Plano Director Municipal na medida em que contraria o princípio da contenção da dispersão urbana.

Sugestões / Exposições decididas em sede da discussão das Freguesias

N.º de Entrada - CMTV 13938 L.D.2.5 **Data de entrada - CMTV** 14-05-2004 **N.º de Exposição** **1310**

Identificação do requerente

Nome Betecna - Betão Pronto, S.A.

Localidade Oeiras

Sugestão / Exposição

Sintese Pretende-se reclassificar o uso do solo de urbanizável para industrial.

Identificação do prédio

Freguesia Ramalhal

Denominação Valigotos

Secção Cadastral O Artigo N.º 054

Decisão Final

Deliberação **Não dá provimento** Data da Reunião do Executivo **2004/07/14**

Fundamentação A pretensão não se enquadra nos objectivos genéricos de ordenamento do Concelho, constantes na proposta de revisão do Plano Director Municipal, na medida em que a reclassificação pretendida prejudica a coerência global da estruturação da actividade industrial.

N.º de Entrada - CMTV 13939 L.D.2.5 **Data de entrada - CMTV** 14-05-2004 **N.º de Exposição** **1311**

Identificação do requerente

Nome Rosa Maria da S.P. Roque do Vale

Localidade Ponte do Rol

Sugestão / Exposição

Sintese Pretende-se incluir em área urbana/urbanizável a parcela, a fim de permitir a construção de moradia unifamiliar para descendente.

Identificação do prédio

Freguesia Ponte do Rol

Denominação Fazenda Nova

Secção Cadastral L Artigo N.º 001

Decisão Final

Deliberação **Não dá provimento** Data da Reunião do Executivo **2004/07/14**

Fundamentação A parcela encontra-se abrangida por servidões legais em vigor (Reserva Agrícola Nacional e parcialmente Reserva Ecológica Nacional), e a sua reclassificação não se enquadra nos objectivos genéricos de ordenamento do Concelho, constantes na proposta de revisão do Plano Director Municipal na medida em que contraria o princípio da contenção da dispersão urbana.

N.º de Entrada - CMTV 13939 L.D.2.5 **Data de entrada - CMTV** 14-05-2004 **N.º de Exposição** **1312**

Identificação do requerente

Nome Rosa Maria da S.P. Roque do Vale

Localidade Ponte do Rol

Sugestão / Exposição

Sintese Pretende-se incluir em área urbana/urbanizável a parcela, a fim de permitir a construção de moradia unifamiliar para descendente.

Identificação do prédio

Freguesia Ventosa

Denominação Valente

Secção Cadastral B Artigo N.º 021

Decisão Final

Deliberação **Não dá provimento** Data da Reunião do Executivo **2004/07/09**

Fundamentação A parcela encontra-se abrangida por servidões legais em vigor (Reserva Agrícola Nacional e Reserva Ecológica Nacional), e a sua reclassificação não se enquadra nos objectivos genéricos de ordenamento do Concelho, constantes na proposta de revisão do Plano Director Municipal na medida em que contraria o princípio da contenção da dispersão urbana.

Sugestões / Exposições decididas em sede da discussão das Freguesias

N.º de Entrada - CMTV 13945 L.D.2.5 **Data de entrada - CMTV** 14-05-2004 **N.º de Exposição** **1313**

Identificação do requerente

Nome Luis Manuel Ramos da Costa de Matos

Localidade Casal do Lobo

Sugestão / Exposição	Identificação do prédio
Sintese: Propõe-se alterar o traçado do espaço canal destinado à construção da via Santa Cruz-Paio Correia e propõe-se suprimir a classificação da área agro-florestal que incide sobre a parcela.	Freguesia: A-dos-Cunhados Denominação: Secção Cadastral: Artigo N.º:

Decisão Final

Deliberação **Não dá provimento** Data da Reunião do Executivo **2004/07/23**

Fundamentação A pretensão não se enquadra nos objectivos genéricos de ordenamento do Concelho, constantes na proposta de revisão do Plano Director Municipal, na medida em que não é possivel avaliar a exequabilidade do corredor proposto em alternativa. A reclassificação dos terrenos contraria os critérios de delimitação das áreas afectas às actividades agro-industriais.

N.º de Entrada - CMTV 13948 L.D.2.5 **Data de entrada - CMTV** 14-05-2004 **N.º de Exposição** **1314**

Identificação do requerente

Nome Maria Luisa de Sousa Teixeira Diniz

Localidade São João do Estoril

Sugestão / Exposição	Identificação do prédio
Sintese: Pretende a inclusão da parcela em perímetro urbano.	Freguesia: São Pedro e Santiago Denominação: Vale de Água Secção Cadastral: G4 Artigo N.º: 028

Decisão Final

Deliberação **Não dá provimento** Data da Reunião do Executivo **2004/07/16**

Fundamentação A pretensão não se enquadra nos objectivos genéricos de ordenamento do Concelho, constantes na proposta de revisão do Plano Director Municipal, na medida em que a parcela se encontra afastada de qualquer perímetro urbano e a sua reclassificação contraria o princípio da contenção da dispersão urbana.

N.º de Entrada - CMTV 13949 L.D.2.5 **Data de entrada - CMTV** 14-05-2004 **N.º de Exposição** **1315**

Identificação do requerente

Nome José Gabriel Jesus dos Santos

Localidade Torres Vedras

Sugestão / Exposição	Identificação do prédio
Sintese: Pretende-se incluir em área urbana/urbanizável a totalidade da parcela.	Freguesia: Ponte do Rol Denominação: Secção Cadastral: D Artigo N.º:

Decisão Final

Deliberação **Não dá provimento** Data da Reunião do Executivo **2004/07/14**

Fundamentação A pretensão não se enquadra nos objectivos genéricos de ordenamento do Concelho, constantes na proposta de revisão do Plano Director Municipal, na medida em que a reclassificação pretendida prejudica a coerência global do perímetro urbano.

Sugestões / Exposições decididas em sede da discussão das Freguesias

N.º de Entrada - CMTV 13952 L.D.2.5 **Data de entrada - CMTV** 14-05-2004 **N.º de Exposição** **1316**

Identificação do requerente

Nome José Gabriel Jesus dos Santos

Localidade Torres Vedras

Sugestão / Exposição

Sintese Pretende-se incluir em área urbana/urbanizável parte da parcela.

Identificação do prédio

Freguesia São Pedro da Cadeira

Denominação Casal de São Pedro

Secção Cadastral BB Artigo N.º 013

Decisão Final

Deliberação **Não dá provimento** Data da Reunião do Executivo **2004/07/14**

Fundamentação A pretensão não se enquadra nos objectivos genéricos de ordenamento do Concelho, constantes na proposta de revisão do Plano Director Municipal, na medida em que a parcela se encontra afastada de qualquer perímetro urbano e a sua reclassificação contraria o princípio da contenção da dispersão urbana.

N.º de Entrada - CMTV 13961 L.D.2.5 **Data de entrada - CMTV** 14-05-2004 **N.º de Exposição** **1317**

Identificação do requerente

Nome Companhia Agrícola do Sanguinhal, Lda

Localidade Bombarral

Sugestão / Exposição

Sintese Pretende que seja mantida a classificação de solo do PDM95, apresentando estudo de ocupação da parcela.

Identificação do prédio

Freguesia Maxial

Denominação Quinta de São Francisco

Secção Cadastral B Artigo N.º 001

Decisão Final

Deliberação **Não dá provimento** Data da Reunião do Executivo **2004/06/30**

Fundamentação A pretensão não se enquadra nos objectivos genéricos de ordenamento do Concelho, constantes na proposta de revisão do Plano Director Municipal, na medida em que a reclassificação pretendida prejudica a coerência global do perímetro urbano, mantendo, assim, a proposta da discussão pública.

N.º de Entrada - CMTV 13963 L.D.2.5 **Data de entrada - CMTV** 14-05-2004 **N.º de Exposição** **1318**

Identificação do requerente

Nome Maria Amélia Nascente Adelino dos Santos

Localidade Ponte do Rol

Sugestão / Exposição

Sintese Pretende-se incluir em área urbana/urbanizável a totalidade da parcela, para edificações.

Identificação do prédio

Freguesia Freiria

Denominação Almarjão

Secção Cadastral F Artigo N.º 004

Decisão Final

Deliberação **Não dá provimento** Data da Reunião do Executivo **2004/07/09**

Fundamentação A pretensão não se enquadra nos objectivos genéricos de ordenamento do Concelho, constantes na proposta de revisão do Plano Director Municipal, na medida em que a reclassificação promove o desenvolvimento linear do perímetro urbano, prejudicando a sua coerência global.

Sugestões / Exposições decididas em sede da discussão das Freguesias

N.º de Entrada - CMTV 13964 L.D.2.5 **Data de entrada - CMTV** 14-05-2004 **N.º de Exposição** **1319**

Identificação do requerente

Nome Sérgio Manuel Antunes dos Santos

Localidade Brejenjas

Sugestão / Exposição

Sintese Pretende-se incluir em área urbana/urbanizável a parcela, a fim de permitir a construção de moradia unifamiliar.

Identificação do prédio

Freguesia Silveira

Denominação Onia

Secção Cadastral D Artigo N.º 076

Decisão Final

Deliberação **Não dá provimento** Data da Reunião do Executivo **2004/07/21**

Fundamentação A parcela encontra-se totalmente abrangida por servidões legais em vigor (Reserva Agrícola Nacional), e a sua reclassificação não se enquadra nos objectivos genéricos de ordenamento do Concelho, constantes na proposta de revisão do Plano Director Municipal na medida em que contraria o princípio da contenção da dispersão urbana.

N.º de Entrada - CMTV 13965 L.D.2.5 **Data de entrada - CMTV** 14-05-2004 **N.º de Exposição** **1320**

Identificação do requerente

Nome Laurinda da Conceição Sousa Trigueiros

Localidade Torres Vedras

Sugestão / Exposição

Sintese Pretende-se incluir em área urbana/urbanizável a totalidade da parcela, a fim de poder levar a cabo futura operação urbanística.

Identificação do prédio

Freguesia São Pedro e Santiago

Denominação Casal dos Amiais

Secção Cadastral S Artigo N.º 029

Decisão Final

Deliberação **Dá provimento parcial** Data da Reunião do Executivo **2004/07/28**

Fundamentação A pretensão é deferida parcialmente mediante a reconversão de parte da propriedade para área urbana/urbanizável, para construção de moradia unifamiliar, na medida em que se enquadra nos objectivos genéricos de ordenamento do Concelho, constantes na proposta de revisão do Plano Director Municipal.

N.º de Entrada - CMTV 13969 L.D.2.5 **Data de entrada - CMTV** 14-05-2004 **N.º de Exposição** **1321**

Identificação do requerente

Nome Gracinda Maria da Purificação Aniceto Cardoso Silva

Localidade Aldeia Grande

Sugestão / Exposição

Sintese Pretende-se incluir em área urbana/urbanizável a totalidade da parcela.

Identificação do prédio

Freguesia Maxial

Denominação Azenha

Secção Cadastral N Artigo N.º 120

Decisão Final

Deliberação **Não dá provimento** Data da Reunião do Executivo **2004/06/30**

Fundamentação A parcela encontra-se abrangida por servidões legais em vigor (Reserva Agrícola Nacional e Reserva Ecológica Nacional), e a sua reclassificação não se enquadra nos objectivos genéricos de ordenamento do Concelho, constantes na proposta de revisão do Plano Director Municipal na medida em que contraria o princípio da contenção da dispersão urbana.

Sugestões / Exposições decididas em sede da discussão das Freguesias

N.º de Entrada - CMTV 13971 L.D.2.5 **Data de entrada - CMTV** 14-05-2004 **N.º de Exposição** **1322**

Identificação do requerente

Nome Fábrico de Lixivias e Detergentes do Oeste, Lda

Localidade Ameal

Sugestão / Exposição	Identificação do prédio
Sintese: Pretende-se incluir em área industrial a totalidade da parcela.	Freguesia: Ramalhal Denominação: Carangueija Secção Cadastral: O Artigo N.º: 038

Decisão Final

Deliberação **Não dá provimento** Data da Reunião do Executivo **2004/07/14**

Fundamentação A pretensão não se enquadra nos objectivos genéricos de ordenamento do Concelho, constantes na proposta de revisão do Plano Director Municipal, na medida em que a reclassificação pretendida prejudica o princípio da salvaguarda da qualidade de vida da população inserida no perímetro urbano mais próximo.

N.º de Entrada - CMTV 13974 L.D.2.5 **Data de entrada - CMTV** 14-05-2004 **N.º de Exposição** **1323**

Identificação do requerente

Nome João Deus Abreu

Localidade Santa Cruz

Sugestão / Exposição	Identificação do prédio
Sintese: Pretende-se excluir da Reserva Ecológica Nacional a sua parcela.	Freguesia: Silveira Denominação: Casal Pesqueiro Secção Cadastral: A Artigo N.º: 062

Decisão Final

Deliberação **Não dá provimento** Data da Reunião do Executivo **2004/07/21**

Fundamentação A parcela encontra-se abrangida por Plano Especial de Ordenamento do Território em vigor – Plano de Ordenamento da Orla Costeira (POOC) Alcobaça-Mafra – Resolução de Conselho de Ministros n.º 11 de 2002, publicada no D.R. n.º 14/2002, série I – B, de 17 de Janeiro do mesmo ano, e a alteração de classificação não depende deste órgão, encontrando-se ainda abrangida por mais servidões legais em vigor (Reserva Agrícola Nacional).

N.º de Entrada - CMTV 13976 L.D.2.5 **Data de entrada - CMTV** 14-05-2004 **N.º de Exposição** **1324**

Identificação do requerente

Nome Feliciano Antunes Baltazar

Localidade Curvel

Sugestão / Exposição	Identificação do prédio
Sintese: Pretende-se incluir em área urbana/urbanizável a totalidade da parcela.	Freguesia: Ramalhal Denominação: Pero Neto Secção Cadastral: T Artigo N.º: 010

Decisão Final

Deliberação **Não dá provimento** Data da Reunião do Executivo **2004/07/14**

Fundamentação A pretensão não se enquadra nos objectivos genéricos de ordenamento do Concelho, constantes na proposta de revisão do Plano Director Municipal, na medida em que a parcela se encontra afastada de qualquer perímetro urbano, a sua reclassificação contraria o princípio da contenção da dispersão urbana e encontrando-se ainda, rodeada de área industrial proposta.

Sugestões / Exposições decididas em sede da discussão das Freguesias

N.º de Entrada - CMTV 13981 L.D.2.5 **Data de entrada - CMTV** 14-05-2004 **N.º de Exposição** **1326**

Identificação do requerente

Nome Maria de Jesus Simão

Localidade Casal da Cabeça Ruiva

Sugestão / Exposição

Sintese Pretende-se incluir em área urbana/urbanizável a totalidade da parcela.

Identificação do prédio

Freguesia Silveira

Denominação Casal do Simão

Secção Cadastral H Artigo N.º 013

Decisão Final

Deliberação **Não dá provimento** Data da Reunião do Executivo **2004/07/21**

Fundamentação A pretensão não se enquadra nos objectivos genéricos de ordenamento do Concelho, constantes na proposta de revisão do Plano Director Municipal, na medida em que a parcela já dispõe de área urbanizável, e a ampliação desta classificação prejudica a coerência global do perímetro urbano e contraria o princípio da contenção da dispersão urbana.

N.º de Entrada - CMTV 13990 L.D.2.5 **Data de entrada - CMTV** 14-05-2004 **N.º de Exposição** **1327**

Identificação do requerente

Nome Luis Manuel Domingues Simão

Localidade Mem Martins

Sugestão / Exposição

Sintese Pretende-se incluir em área urbana/urbanizável a totalidade parcela, tendo em conta que esta possui caderneta predial urbana.

Identificação do prédio

Freguesia A-dos-Cunhados

Denominação Casal da Cabeça Ruiva

Secção Cadastral VV Artigo N.º 031

Decisão Final

Deliberação **Não dá provimento** Data da Reunião do Executivo **2004/07/21**

Fundamentação A parcela encontra-se parcialmente abrangida por servidões legais em vigor (Reserva Ecológica Nacional), e a sua reclassificação não se enquadra nos objectivos genéricos de ordenamento do Concelho, constantes na proposta de revisão do Plano Director Municipal na medida em que contraria o princípio do não desenvolvimento linear dos perímetros urbanos.

N.º de Entrada - CMTV 13992 L.D.2.5 **Data de entrada - CMTV** 14-05-2004 **N.º de Exposição** **1328**

Identificação do requerente

Nome Miguel Maria António

Localidade Fanqueiro

Sugestão / Exposição

Sintese Pretende-se incluir em área urbana/urbanizável a totalidade da parcela, a fim de permitir a construção de moradia unifamiliar para descendente.

Identificação do prédio

Freguesia Silveira

Denominação Vicente

Secção Cadastral M Artigo N.º 066

Decisão Final

Deliberação **Dá provimento parcial** Data da Reunião do Executivo **2004/07/21**

Fundamentação A pretensão é deferida parcialmente mediante a reconversão de parte da propriedade para área urbana/urbanizável, para construção de moradia unifamiliar, na medida em que se enquadra nos objectivos genéricos de ordenamento do Concelho, constantes na proposta de revisão do Plano Director Municipal.

Sugestões / Exposições decididas em sede da discussão das Freguesias

N.º de Entrada - CMTV 13994 L.D.2.5 **Data de entrada - CMTV** 14-05-2004 **N.º de Exposição** **1329**

Identificação do requerente

Nome Maria Teresa Januário Inacio Daniel

Localidade A-dos-Cunhados

Sugestão / Exposição

Sintese Pretende-se incluir em área urbana/urbanizável a totalidade da parcela.

Identificação do prédio

Freguesia A-dos-Cunhados

Denominação Barradas

Secção Cadastral X Artigo N.º 043

Decisão Final

Deliberação **Tomou conhecimento** Data da Reunião do Executivo **2004/07/23**

Fundamentação A Câmara Municipal tomou conhecimento mas não deliberou, uma vez que a proposta de plano já contempla a pretensão do requerente.

N.º de Entrada - CMTV 13996 L.D.2.5 **Data de entrada - CMTV** 14-05-2004 **N.º de Exposição** **1330**

Identificação do requerente

Nome Maria das Neves

Localidade Sobreiro Curvo

Sugestão / Exposição

Sintese Pretende-se incluir em área urbana/urbanizável a parcela.

Identificação do prédio

Freguesia A-dos-Cunhados

Denominação Poço Grande

Secção Cadastral FF Artigo N.º 047

Decisão Final

Deliberação **Não dá provimento** Data da Reunião do Executivo **2004/07/21**

Fundamentação A pretensão não se enquadra nos objectivos genéricos de ordenamento do Concelho, constantes na proposta de revisão do Plano Director Municipal, na medida em que a reclassificação promove o desenvolvimento linear do perímetro urbano, prejudicando a sua coerência global.

N.º de Entrada - CMTV 14003 L.D.2.5 **Data de entrada - CMTV** 14-05-2004 **N.º de Exposição** **1331**

Identificação do requerente

Nome Maria da Fátima Conceição Loures

Localidade Caneças

Sugestão / Exposição

Sintese Pretende-se incluir em área urbana/urbanizável a parcela.

Identificação do prédio

Freguesia Turcifal

Denominação Chafariz

Secção Cadastral U Artigo N.º 022

Decisão Final

Deliberação **Não dá provimento** Data da Reunião do Executivo **2004/07/07**

Fundamentação A pretensão não se enquadra nos objectivos genéricos de ordenamento do Concelho, constantes na proposta de revisão do Plano Director Municipal, na medida em que a parcela já dispõe de área urbana/urbanizável, e a ampliação desta classificação prejudica a coerência global do perímetro urbano.

Sugestões / Exposições decididas em sede da discussão das Freguesias

N.º de Entrada - CMTV 14008 L.D.2.5 **Data de entrada - CMTV** 14-05-2004 **N.º de Exposição** **1332**

Identificação do requerente

Nome Centro Social, Desportivo e Cultural da Pedra

Localidade Pedra

Sugestão / Exposição

Sintese Pretende-se incluir em área de equipamento a área ocupada pelo campo de futebol e balneários e pelo futuro centro de dia.

Identificação do prédio

Freguesia Ventosa

Denominação Azinhaga

Secção Cadastral L Artigo N.º 009

Decisão Final

Deliberação **Não dá provimento** Data da Reunião do Executivo **2004/07/09**

Fundamentação O executivo reconhece que a reclamação tem pertinência, porém, tratando-se de terrenos abrangidos por Reserva Ecológica Nacional, a alteração de classificação não depende deste órgão.

N.º de Entrada - CMTV 13728 L.D.2.5 **Data de entrada - CMTV** 14-05-2004 **N.º de Exposição** **1333**

Identificação do requerente

Nome Celestino da Silva

Localidade Serra da Vila

Sugestão / Exposição

Sintese Proposta de Novos Arruamentos para o perímetro urbano de Serra da Vila, tal como planta anexa à exposição.

Identificação do prédio

Freguesia Genérica

Denominação Serra da Vila

Secção Cadastral Artigo N.º

Decisão Final

Deliberação **Não dá provimento** Data da Reunião do Executivo **2004/07/28**

Fundamentação A pretensão não se enquadra nos objectivos genéricos de ordenamento do Concelho, constantes na proposta de revisão do Plano Director Municipal, na medida em que a Câmara Municipal não considera prioritária a marcação do traçado desta via.

N.º de Entrada - CMTV 13729 L.D.2.5 **Data de entrada - CMTV** 14-05-2004 **N.º de Exposição** **1334**

Identificação do requerente

Nome Maria Teresa Antunes Miranda Rodrigues

Localidade Colaria

Sugestão / Exposição

Sintese Pretende que se efectue uma permuta de área urbanizável: de área próxima de pavilhões avícolas, pertença dos próprios, para uma zona mais a sul, a fim de permitir a construção de moradias para descendentes.

Identificação do prédio

Freguesia Freiria

Denominação Casal das Portelinhas

Secção Cadastral Q Artigo N.º 059

Decisão Final

Deliberação **Dá provimento** Data da Reunião do Executivo **2004/07/09**

Fundamentação A pretensão enquadra-se nos objectivos genéricos de ordenamento do Concelho, constantes na proposta de revisão do Plano Director Municipal.

Sugestões / Exposições decididas em sede da discussão das Freguesias

N.º de Entrada - CMTV 13732 L.D.2.5 **Data de entrada - CMTV** 14-05-2004 **N.º de Exposição** **1335**

Identificação do requerente

Nome João dos Santos Rodrigues

Localidade Colaria

Sugestão / Exposição

Sintese Pretende-se ampliar a área urbanizável disponível.

Identificação do prédio

Freguesia Turcifal

Denominação Casal das Portelinhas

Secção Cadastral H Artigo N.º 047

Decisão Final

Deliberação **Dá provimento parcial** Data da Reunião do Executivo **2004/07/07**

Fundamentação A pretensão é deferida parcialmente mediante a ampliação da área urbanizável até ao caminho existente a Sul, na medida em que se enquadra nos objectivos genéricos de ordenamento do Concelho, constantes na proposta de revisão do Plano Director Municipal.

N.º de Entrada - CMTV 13738 L.D.2.5 **Data de entrada - CMTV** 14-05-2004 **N.º de Exposição** **1336**

Identificação do requerente

Nome Maria Jenny Ramos da Costa Gonçalves Albino

Localidade Lisboa

Sugestão / Exposição

Sintese Pretende a inclusão de parte da parcela em área industrial proposta.

Identificação do prédio

Freguesia Ramalhal

Denominação Vale do Pato

Secção Cadastral O Artigo N.º 051

Decisão Final

Deliberação **Não dá provimento** Data da Reunião do Executivo **2004/07/14**

Fundamentação A parcela encontra-se abrangida por servidões legais em vigor (Reserva Agrícola Nacional e Reserva Ecológica Nacional), e a sua reclassificação não se enquadra nos objectivos genéricos de ordenamento do Concelho, constantes na proposta de revisão do Plano Director Municipal na medida em que contraria o princípio da contenção da dispersão industrial.

N.º de Entrada - CMTV 13741 L.D.2.5 **Data de entrada - CMTV** 14-05-2004 **N.º de Exposição** **1337**

Identificação do requerente

Nome Custódio Rodrigues

Localidade Colaria

Sugestão / Exposição

Sintese Pretende-se incluir em área urbana/urbanizável a parcela, a fim de permitir a construção de moradia unifamiliar.

Identificação do prédio

Freguesia Ventosa

Denominação Vinha Grande

Secção Cadastral E Artigo N.º 076

Decisão Final

Deliberação **Não dá provimento** Data da Reunião do Executivo **2004/07/09**

Fundamentação A pretensão não se enquadra nos objectivos genéricos de ordenamento do Concelho, constantes na proposta de revisão do Plano Director Municipal, na medida em que a reclassificação promove o desenvolvimento linear do perímetro urbano, prejudicando a sua coerência global.

Sugestões / Exposições decididas em sede da discussão das Freguesias

N.º de Entrada - CMTV 13745 L.D.2.5 **Data de entrada - CMTV** 14-05-2004 **N.º de Exposição** **1338**

Identificação do requerente

Nome Maria Alda Pina

Localidade Silveira

Sugestão / Exposição	Identificação do prédio
Sintese: Pretende-se incluir em área urbana/urbanizável a totalidade da parcela.	Freguesia: Silveira Denominação: Chaverneiras Secção Cadastral: R Artigo N.º: 002

Decisão Final

Deliberação **Não dá provimento** Data da Reunião do Executivo **2004/07/21**

Fundamentação A parcela encontra-se totalmente abrangida por servidões legais em vigor (Reserva Agrícola Nacional), e a sua reclassificação não se enquadra nos objectivos genéricos de ordenamento do Concelho, constantes na proposta de revisão do Plano Director Municipal na medida em que contraria o princípio da contenção da dispersão urbana.

N.º de Entrada - CMTV 13749 L.D.2.5 **Data de entrada - CMTV** 14-05-2004 **N.º de Exposição** **1339**

Identificação do requerente

Nome Latoaria Ponte do Rol - Fab. Lant. E Lustres Lda.

Localidade Ponte do Rol

Sugestão / Exposição	Identificação do prédio
Sintese: Pretende a expansão da área industrial existente, à totalidade da parcela.	Freguesia: Ponte do Rol Denominação: Alto do Seixinho Secção Cadastral: F Artigo N.º: 034

Decisão Final

Deliberação **Dá provimento** Data da Reunião do Executivo **2004/07/14**

Fundamentação A pretensão enquadra-se nos objectivos genéricos de ordenamento do Concelho, constantes na proposta de revisão do Plano Director Municipal e dos critérios de ponderação da Discussão Pública.

N.º de Entrada - CMTV 13756 L.D.2.5 **Data de entrada - CMTV** 14-05-2004 **N.º de Exposição** **1340**

Identificação do requerente

Nome Maria Manuela Carvalho Francisco Simões

Localidade Torres Vedras

Sugestão / Exposição	Identificação do prédio
Sintese: Pretende-se incluir em área urbana/urbanizável a parcela.	Freguesia: A-dos-Cunhados Denominação: Cabeça Ruiva Secção Cadastral: VV Artigo N.º: 081

Decisão Final

Deliberação **Não dá provimento** Data da Reunião do Executivo **2004/07/21**

Fundamentação A pretensão não se enquadra nos objectivos genéricos de ordenamento do Concelho, constantes na proposta de revisão do Plano Director Municipal, na medida em que a parcela se encontra afastada de qualquer perímetro urbano e a sua reclassificação contraria o princípio da contenção da dispersão urbana.

Sugestões / Exposições decididas em sede da discussão das Freguesias

N.º de Entrada - CMTV 13757 L.D.2.5 **Data de entrada - CMTV** 14-05-2004 **N.º de Exposição** **1341**

Identificação do requerente

Nome José Manuel Maria Lourenço

Localidade Sevilheira

Sugestão / Exposição	Identificação do prédio
Sintese: Pretende-se incluir em área urbana/urbanizável a restante área da parcela.	Freguesia: Matacães Denominação: Campanaria Secção Cadastral: D Artigo N.º: 083

Decisão Final

Deliberação **Não dá provimento** Data da Reunião do Executivo **2004/07/02**

Fundamentação A pretensão não se enquadra nos objectivos genéricos de ordenamento do Concelho, constantes na proposta de revisão do Plano Director Municipal, na medida em que a parcela já dispõe de área urbana/urbanizável, e a ampliação desta classificação contraria o principio do não desenvolvimento linear dos aglomerados.

N.º de Entrada - CMTV 13772 L.D.2.5 **Data de entrada - CMTV** 14-05-2004 **N.º de Exposição** **1342**

Identificação do requerente

Nome António Luis Malheiro Alves

Localidade Assenta - São Pedro da Cadeira

Sugestão / Exposição	Identificação do prédio
Sintese: Pretende-se incluir em área urbana/urbanizável a parcela, a fim de permitir a construção de anexo e muros.	Freguesia: São Pedro da Cadeira Denominação: Vale de Meios Secção Cadastral: Y Artigo N.º: 066

Decisão Final

Deliberação **Não dá provimento** Data da Reunião do Executivo **2004/07/14**

Fundamentação A parcela encontra-se abrangida por Plano Especial de Ordenamento do Território em vigor – Plano de Ordenamento da Orla Costeira (POOC) Alcobaça-Mafra – Resolução de Conselho de Ministros n.º 11 de 2002, publicada no D.R. n.º 14/2002, série I – B, de 17 de Janeiro do mesmo ano, e a alteração de classificação não depende deste órgão.

N.º de Entrada - CMTV 13776 L.D.2.5 **Data de entrada - CMTV** 14-05-2004 **N.º de Exposição** **1343**

Identificação do requerente

Nome António Luis Carvalho Martins

Localidade Olheiros

Sugestão / Exposição	Identificação do prédio
Sintese: Pretende-se incluir em área industrial a totalidade da parcela.	Freguesia: Ramalhal Denominação: Casal da Preta Secção Cadastral: U Artigo N.º: 032

Decisão Final

Deliberação **Não dá provimento** Data da Reunião do Executivo **2004/07/14**

Fundamentação A pretensão não se enquadra nos objectivos genéricos de ordenamento do Concelho, constantes na proposta de revisão do Plano Director Municipal, na medida em que a reclassificação pretendida prejudica a coerência global do perímetro industrial.

Sugestões / Exposições decididas em sede da discussão das Freguesias

N.º de Entrada - CMTV 13778 L.D.2.5 **Data de entrada - CMTV** 14-05-2004 **N.º de Exposição** **1344**

Identificação do requerente

Nome João António Alves

Localidade Vimeiro

Sugestão / Exposição	Identificação do prédio
Sintese: Pretende-se incluir em área urbana/urbanizável parte da parcela, a fim de permitir a construção de moradia unifamiliar para descendente.	Freguesia: A-dos-Cunhados Denominação: Várzea Grande Secção Cadastral: H Artigo N.º: 006

Decisão Final

Deliberação **Dá provimento** Data da Reunião do Executivo **2004/06/30**

Fundamentação A pretensão enquadra-se nos objectivos genéricos de ordenamento do Concelho, constantes na proposta de revisão do Plano Director Municipal.

N.º de Entrada - CMTV 13784 L.D.2.5 **Data de entrada - CMTV** 14-05-2004 **N.º de Exposição** **1345**

Identificação do requerente

Nome Maia Estela Lourenço Miranda

Localidade Torres Vedras

Sugestão / Exposição	Identificação do prédio
Sintese: Pretende-se classificar a totalidade ou parte da parcela como zona de interesse turístico.	Freguesia: Matacães Denominação: Barrau Secção Cadastral: E Artigo N.º: 022

Decisão Final

Deliberação **Não dá provimento** Data da Reunião do Executivo **2004/07/07**

Fundamentação A pretensão não se enquadra nos objectivos genéricos de ordenamento do Concelho, constantes na proposta de revisão do Plano Director Municipal, no que refere em concreto à estruturação do uso turístico e à delimitação das respectivas áreas.

N.º de Entrada - CMTV 13781 L.D.2.5 **Data de entrada - CMTV** 14-05-2004 **N.º de Exposição** **1346**

Identificação do requerente

Nome Lucilia Maria Tomás Martins Rodrigues

Localidade Vimeiro

Sugestão / Exposição	Identificação do prédio
Sintese: Pretende-se incluir em área urbana/urbanizável parte da parcela, a fim de permitir a construção de moradia unifamiliar.	Freguesia: A-dos-Cunhados Denominação: Volta da Roca Secção Cadastral: H Artigo N.º: 080

Decisão Final

Deliberação **Dá provimento parcial** Data da Reunião do Executivo **2004/07/23**

Fundamentação A pretensão é deferida parcialmente mediante a reconversão de parte da propriedade para área urbana/urbanizável, até aos limites da Reserva Agrícola Nacional e Reserva Ecológica Nacional, na medida em que se enquadra nos objectivos genéricos de ordenamento do Concelho, constantes na proposta de revisão do Plano Director Municipal.

Sugestões / Exposições decididas em sede da discussão das Freguesias

N.º de Entrada - CMTV 13783 L.D.2.5 **Data de entrada - CMTV** 14-05-2004 **N.º de Exposição** **1347**

Identificação do requerente

Nome José Eduardo Jorge Eiras Dias

Localidade Freiria

Sugestão / Exposição	Identificação do prédio
Sintese: Pretende a anulação do traçado proposto de uma via no aglomerado e sugere que passe a ser considerada uma via existente que não está assinalada no plano.	Freguesia: Freiria Denominação: Vinha do Poço Secção Cadastral: F Artigo N.º: 107

Decisão Final

Deliberação **Dá provimento** Data da Reunião do Executivo **2004/07/09**

Fundamentação A pretensão enquadra-se nos objectivos genéricos de ordenamento do Concelho, constantes na proposta de revisão do Plano Director Municipal, eliminado a via proposta.

N.º de Entrada - CMTV 13783 L.D.2.5 **Data de entrada - CMTV** 14-05-2004 **N.º de Exposição** **1348**

Identificação do requerente

Nome Junta de Freguesia de Freiria

Localidade Freiria

Sugestão / Exposição	Identificação do prédio
Sintese: Pedido de diversas alterações à Planta de Ordenamento, no perímetro urbano de Freiria.	Freguesia: Genérica Denominação: Vários Secção Cadastral: Artigo N.º:

Decisão Final

Deliberação **Dá provimento parcial** Data da Reunião do Executivo **2004/07/09**

Fundamentação Foram aceites parte das sugestões, tendo presente que parte da pretensão enquadra-se nos objectivos genéricos de ordenamento do Concelho, constantes na proposta de revisão do Plano Director Municipal, nomeadamente as expressas em outras exposições e ao ajuste da área urbana a Sul do Casal do Troviscal e à supressão da via proposta.

N.º de Entrada - CMTV 13783 L.D.2.5 **Data de entrada - CMTV** 14-05-2004 **N.º de Exposição** **1349**

Identificação do requerente

Nome Junta de Freguesia de Freiria

Localidade Freiria

Sugestão / Exposição	Identificação do prédio
Sintese: Pretende alteração à Planta de Ordenamento, junto ao aglomerado urbano de Colaria.	Freguesia: Genérica Denominação: Secção Cadastral: Artigo N.º:

Decisão Final

Deliberação **Dá provimento parcial** Data da Reunião do Executivo **2004/07/09**

Fundamentação A pretensão enquadra-se nos objectivos genéricos de ordenamento do Concelho, constantes na proposta de revisão do Plano Director Municipal, dando provimento às alterações da área de edificação dispersa do Casal do Greleiro e à criação de uma área urbanizável na Colaria a Sul da E.M. Não foi dado provimento às restantes situações.

Sugestões / Exposições decididas em sede da discussão das Freguesias

N.º de Entrada - CMTV 13783 L.D.2.5 **Data de entrada - CMTV** 14-05-2004 **N.º de Exposição** **1350**

Identificação do requerente

Nome Junta de Freguesia de Freiria

Localidade Freiria

Sugestão / Exposição	Identificação do prédio
Sintese: Pretende diversas alterações à planta de ordenamento junto ao aglomerado de Asseiceira.	Freguesia: Genérica Denominação: Secção Cadastral: Artigo N.º:

Decisão Final

Deliberação **Não dá provimento** Data da Reunião do Executivo **2004/07/09**

Fundamentação A parcela encontra-se abrangida por servidões legais em vigor (Reserva Agrícola Nacional e Reserva Ecológica Nacional), e a sua reclassificação não se enquadra nos objectivos genéricos de ordenamento do Concelho, constantes na proposta de revisão do Plano Director Municipal na medida em que contraria o princípio da contenção da dispersão urbana, bem como prejudica o principio do não desenvolvimento linear dos aglomerados.

N.º de Entrada - CMTV 13783 L.D.2.5 **Data de entrada - CMTV** 14-05-2004 **N.º de Exposição** **1351**

Identificação do requerente

Nome Junta de Freguesia de Freiria

Localidade Freiria

Sugestão / Exposição	Identificação do prédio
Sintese: Pretende alteração à Planta de Ordenamento, para as áreas dos aglomerados de Freiria e Chãos.	Freguesia: Freiria Denominação: Secção Cadastral: Artigo N.º:

Decisão Final

Deliberação **Não dá provimento** Data da Reunião do Executivo **2004/07/09**

Fundamentação As pretensões não se enquadram nos objectivos genéricos de ordenamento do Concelho, constantes na proposta de revisão do Plano Director Municipal, na medida em que a reclassificação promove o desenvolvimento linear dos perímetros urbanos, prejudicando a sua coerência global.

N.º de Entrada - CMTV 13785 L.D.2.5 **Data de entrada - CMTV** 14-05-2004 **N.º de Exposição** **1352**

Identificação do requerente

Nome José Carlos Eiras Antunes

Localidade Lisboa

Sugestão / Exposição	Identificação do prédio
Sintese: Pretende a inclusão da totalidade do prédio em área urbanizável, tendo em conta a execução das novas vias para o local desde 2002.	Freguesia: Freiria Denominação: Areias Secção Cadastral: I Artigo N.º: 078

Decisão Final

Deliberação **Dá provimento** Data da Reunião do Executivo **2004/07/09**

Fundamentação A pretensão enquadra-se nos objectivos genéricos de ordenamento do Concelho, constantes na proposta de revisão do Plano Director Municipal.

Sugestões / Exposições decididas em sede da discussão das Freguesias

N.º de Entrada - CMTV 13786 L.D.2.5 **Data de entrada - CMTV** 14-05-2004 **N.º de Exposição** **1353**

Identificação do requerente

Nome Fernando Mora Gonçalvos

Localidade Torres Vedras

Sugestão / Exposição

Sintese Pretende-se incluir em área urbana/urbanizável a totalidade parcela, tendo em conta que esta possui caderneta predial urbana.

Identificação do prédio

Freguesia São Pedro e Santiago

Denominação Casal Vale Rosas

Secção Cadastral Artigo N.º

Decisão Final

Deliberação **Não dá provimento** Data da Reunião do Executivo **2004/07/28**

Fundamentação A pretensão não se enquadra nos objectivos genéricos de ordenamento do Concelho, constantes na proposta de revisão do Plano Director Municipal, na medida em que a parcela já dispõe de área urbana/urbanizável, e a ampliação desta classificação prejudica a coerência global do perímetro urbano.

N.º de Entrada - CMTV 13788 L.D.2.5 **Data de entrada - CMTV** 14-05-2004 **N.º de Exposição** **1354**

Identificação do requerente

Nome António Francisco Claudino

Localidade Ereira

Sugestão / Exposição

Sintese Pretende-se incluir em área urbana/urbanizável a totalidade da parcela.

Identificação do prédio

Freguesia Maxial

Denominação Casal da Pedreira

Secção Cadastral MM Artigo N.º 144

Decisão Final

Deliberação **Não dá provimento** Data da Reunião do Executivo **2004/06/30**

Fundamentação A pretensão não se enquadra nos objectivos genéricos de ordenamento do Concelho, constantes na proposta de revisão do Plano Director Municipal, na medida em que a reclassificação contraria a estruturação da actividade turística definida para o concelho.

N.º de Entrada - CMTV 13790 L.D.2.5 **Data de entrada - CMTV** 14-05-2004 **N.º de Exposição** **1355**

Identificação do requerente

Nome Custódio dos Reis

Localidade Cerca

Sugestão / Exposição

Sintese Pretende-se incluir em área urbana/urbanizável parte da parcela, a fim de permitir a construção de moradia unifamiliar.

Identificação do prédio

Freguesia A-dos-Cunhados

Denominação Casal do Vale de Janelas

Secção Cadastral LL Artigo N.º 029

Decisão Final

Deliberação **Não dá provimento** Data da Reunião do Executivo **2004/07/21**

Fundamentação A parcela encontra-se abrangida por Plano Especial de Ordenamento do Território em vigor – Plano de Ordenamento da Orla Costeira (POOC) Alcobaça-Mafra – Resolução de Conselho de Ministros n.º 11 de 2002, publicada no D.R. n.º 14/2002, série I – B, de 17 de Janeiro do mesmo ano, e a alteração de classificação não depende deste órgão.

Sugestões / Exposições decididas em sede da discussão das Freguesias

N.º de Entrada - CMTV 13791 L.D.2.5 **Data de entrada - CMTV** 14-05-2004 **N.º de Exposição** **1356**

Identificação do requerente

Nome Natália Martins da Assunção

Localidade Cadriceira

Sugestão / Exposição

Sintese Pretende-se incluir em área urbana/urbanizável a totalidade da parcela.

Identificação do prédio

Freguesia Turcifal

Denominação Arranhado

Secção Cadastral CC Artigo N.º 011

Decisão Final

Deliberação **Não dá provimento** Data da Reunião do Executivo **2004/07/07**

Fundamentação A pretensão não se enquadra nos objectivos genéricos de ordenamento do Concelho, constantes na proposta de revisão do Plano Director Municipal, na medida em que a parcela se encontra afastada de qualquer perímetro urbano e a sua reclassificação contraria o princípio da contenção da dispersão urbana.

N.º de Entrada - CMTV 13793 L.D.2.5 **Data de entrada - CMTV** 14-05-2004 **N.º de Exposição** **1357**

Identificação do requerente

Nome José Lucio

Localidade Bonabal

Sugestão / Exposição

Sintese Pretende-se incluir em área urbana/urbanizável parte da parcela, a fim de permitir a construção de duas moradia unifamiliares.

Identificação do prédio

Freguesia Ventosa

Denominação Matos

Secção Cadastral H Artigo N.º 036

Decisão Final

Deliberação **Não dá provimento** Data da Reunião do Executivo **2004/07/09**

Fundamentação A parcela encontra-se abrangida por servidões legais em vigor (Reserva Agrícola Nacional), e a sua reclassificação não se enquadra nos objectivos genéricos de ordenamento do Concelho, constantes na proposta de revisão do Plano Director Municipal na medida em que prejudica a coerência global do perímetro urbano.

N.º de Entrada - CMTV 13795 L.D.2.5 **Data de entrada - CMTV** 14-05-2004 **N.º de Exposição** **1358**

Identificação do requerente

Nome Maria Ivone Franco

Localidade Bonabal

Sugestão / Exposição

Sintese Pretende-se incluir em área urbana/urbanizável parte da parcela, a fim de permitir a construção de moradia unifamiliar.

Identificação do prédio

Freguesia Ventosa

Denominação Vinha Grande

Secção Cadastral K Artigo N.º 012

Decisão Final

Deliberação **Não dá provimento** Data da Reunião do Executivo **2004/07/09**

Fundamentação A pretensão não se enquadra nos objectivos genéricos de ordenamento do Concelho, constantes na proposta de revisão do Plano Director Municipal, na medida em que a reclassificação pretendida prejudica a coerência global do perímetro urbano.

Sugestões / Exposições decididas em sede da discussão das Freguesias

N.º de Entrada - CMTV 13798 L.D.2.5 **Data de entrada - CMTV** 14-05-2004 **N.º de Exposição** **1359**

Identificação do requerente

Nome Maria Otília Ramos Pereira Franco

Localidade Coutada

Sugestão / Exposição

Sintese Pretende-se incluir em área urbana/urbanizável parte da parcela, a fim de permitir a construção de moradia unifamiliar para descendente.

Identificação do prédio

Freguesia Ventosa

Denominação Bonabal

Secção Cadastral L Artigo N.º 004

Decisão Final

Deliberação **Dá provimento** Data da Reunião do Executivo **2004/07/09**

Fundamentação A pretensão enquadra-se nos objectivos genéricos de ordenamento do Concelho, constantes na proposta de revisão do Plano Director Municipal.

N.º de Entrada - CMTV 13803 L.D.2.5 **Data de entrada - CMTV** 14-05-2004 **N.º de Exposição** **1360**

Identificação do requerente

Nome Rui Manuel de Carvalho Custódio

Localidade Palhacana

Sugestão / Exposição

Sintese Pretende um ligeiro alargamento da área urbanizável existente na sua parcela.

Identificação do prédio

Freguesia Ramalhal

Denominação Arroteia

Secção Cadastral P Artigo N.º 086

Decisão Final

Deliberação **Dá provimento** Data da Reunião do Executivo **2004/07/14**

Fundamentação A pretensão enquadra-se nos objectivos genéricos de ordenamento do Concelho, constantes na proposta de revisão do Plano Director Municipal.

N.º de Entrada - CMTV 13810 L.D.2.5 **Data de entrada - CMTV** 14-05-2004 **N.º de Exposição** **1362**

Identificação do requerente

Nome Herdeiros de Serafim Santos

Localidade Carregueira

Sugestão / Exposição

Sintese Pretende-se ampliar a área urbana disponível, alargando a faixa para 50 metros.

Identificação do prédio

Freguesia Ventosa

Denominação

Secção Cadastral J Artigo N.º 035

Decisão Final

Deliberação **Não dá provimento** Data da Reunião do Executivo **2004/07/09**

Fundamentação O executivo reconhece que a reclamação tem pertinência, porém, tratando-se de terrenos abrangidos pela Reserva Agrícola Nacional a alteração de classificação não depende deste órgão.

Sugestões / Exposições decididas em sede da discussão das Freguesias

N.º de Entrada - CMTV 13810 L.D.2.5 **Data de entrada - CMTV** 14-05-2004 **N.º de Exposição** **1363**

Identificação do requerente

Nome António Gomes

Localidade Coutada - São Pedro da Cadeira

Sugestão / Exposição

Sintese Pretende-se ampliar a área urbana disponível, alargando a faixa para 50 metros.

Identificação do prédio

Freguesia Ventosa

Denominação

Secção Cadastral J Artigo N.º 034

Decisão Final

Deliberação **Não dá provimento** Data da Reunião do Executivo **2004/07/09**

Fundamentação O executivo reconhece que a reclamação tem pertinência, porém, tratando-se de terrenos abrangidos pela Reserva Agrícola Nacional a alteração de classificação não depende deste órgão.

N.º de Entrada - CMTV 13810 L.D.2.5 **Data de entrada - CMTV** 14-05-2004 **N.º de Exposição** **1364**

Identificação do requerente

Nome Maria dos Remédios

Localidade Carregueira - Ventosa

Sugestão / Exposição

Sintese Pretende-se ampliar a área urbana disponível, alargando a faixa para 50 metros.

Identificação do prédio

Freguesia Ventosa

Denominação

Secção Cadastral J Artigo N.º 034

Decisão Final

Deliberação **Não dá provimento** Data da Reunião do Executivo **2004/07/09**

Fundamentação O executivo reconhece que a reclamação tem pertinência, porém, tratando-se de terrenos abrangidos pela Reserva Agrícola Nacional a alteração de classificação não depende deste órgão.

N.º de Entrada - CMTV 13810 L.D.2.5 **Data de entrada - CMTV** 14-05-2004 **N.º de Exposição** **1365**

Identificação do requerente

Nome Zeferino Frutuoso

Localidade Carregueira

Sugestão / Exposição

Sintese Pretende-se ampliar a área urbana disponível, alargando a faixa para 50 metros.

Identificação do prédio

Freguesia Ventosa

Denominação

Secção Cadastral J Artigo N.º 033

Decisão Final

Deliberação **Não dá provimento** Data da Reunião do Executivo **2004/07/09**

Fundamentação O executivo reconhece que a reclamação tem pertinência, porém, tratando-se de terrenos abrangidos pela Reserva Agrícola Nacional a alteração de classificação não depende deste órgão.

Sugestões / Exposições decididas em sede da discussão das Freguesias

N.º de Entrada - CMTV 13810 L.D.2.5 **Data de entrada - CMTV** 14-05-2004 **N.º de Exposição** **1366**

Identificação do requerente

Nome Hedeiros de Joaquim Frutuoso

Localidade Carregueira

Sugestão / Exposição

Sintese Pretende-se ampliar a área urbana disponível, alargando a faixa para 50 metros.

Identificação do prédio

Freguesia Ventosa

Denominação

Secção Cadastral J Artigo N.º 033

Decisão Final

Deliberação **Não dá provimento** Data da Reunião do Executivo **2004/07/09**

Fundamentação O executivo reconhece que a reclamação tem pertinência, porém, tratando-se de terrenos abrangidos pela Reserva Agrícola Nacional a alteração de classificação não depende deste órgão.

N.º de Entrada - CMTV 13810 L.D.2.5 **Data de entrada - CMTV** 14-05-2004 **N.º de Exposição** **1367**

Identificação do requerente

Nome Francisco Gomes

Localidade Carregueira

Sugestão / Exposição

Sintese Pretende-se ampliar a área urbana disponível, alargando a faixa para 50 metros.

Identificação do prédio

Freguesia Ventosa

Denominação

Secção Cadastral J Artigo N.º 032

Decisão Final

Deliberação **Não dá provimento** Data da Reunião do Executivo **2004/07/09**

Fundamentação O executivo reconhece que a reclamação tem pertinência, porém, tratando-se de terrenos abrangidos pela Reserva Agrícola Nacional a alteração de classificação não depende deste órgão.

N.º de Entrada - CMTV 13818 L.D.2.5 **Data de entrada - CMTV** 14-05-2004 **N.º de Exposição** **1368**

Identificação do requerente

Nome José Manuel Luz Félix

Localidade Póvoa de Penafirme

Sugestão / Exposição

Sintese Pretende-se incluir em área urbana/urbanizável parte da parcela.

Identificação do prédio

Freguesia A-dos-Cunhados

Denominação Bombardeira

Secção Cadastral II Artigo N.º 089

Decisão Final

Deliberação **Dá provimento parcial** Data da Reunião do Executivo **2004/07/23**

Fundamentação A pretensão é deferida parcialmente mediante a reconversão de parte da propriedade para área urbana/urbanizável, para construção de moradia unifamiliar, na medida em que se enquadra nos objectivos genéricos de ordenamento do Concelho, constantes na proposta de revisão do Plano Director Municipal.

Sugestões / Exposições decididas em sede da discussão das Freguesias

N.º de Entrada - CMTV 13823 L.D.2.5 **Data de entrada - CMTV** 14-05-2004 **N.º de Exposição** **1369**

Identificação do requerente

Nome Pedro Nuno Rufino Paulo Sarreira

Localidade A-dos-Cunhados

Sugestão / Exposição

Sintese Pretende-se incluir em área urbana/urbanizável parte da parcela, a fim de permitir a construção de moradia unifamiliar.

Identificação do prédio

Freguesia A-dos-Cunhados

Denominação Casal da Lapa

Secção Cadastral BB Artigo N.º 056

Decisão Final

Deliberação **Não dá provimento** Data da Reunião do Executivo **2004/07/21**

Fundamentação A parte pretendida da parcela encontra-se abrangida por servidões legais em vigor (Reserva Agrícola Nacional, Reserva Ecológica Nacional e Zonas Inundáveis), e a sua reclassificação não se enquadra nos objectivos genéricos de ordenamento do Concelho, constantes na proposta de revisão do Plano Director Municipal na medida em que contraria o princípio da contenção da dispersão urbana.

N.º de Entrada - CMTV 13824 L.D.2.5 **Data de entrada - CMTV** 14-05-2004 **N.º de Exposição** **1370**

Identificação do requerente

Nome Maria Florinda Duarte Santos

Localidade São Pedro da Cadeira

Sugestão / Exposição

Sintese Pretende-se incluir em área urbana/urbanizável a parcela, a fim de permitir a construção de moradias unifamiliares para descendentes.

Identificação do prédio

Freguesia São Pedro da Cadeira

Denominação Espinheira

Secção Cadastral K Artigo N.º 008

Decisão Final

Deliberação **Não dá provimento** Data da Reunião do Executivo **2004/07/14**

Fundamentação A parcela encontra-se abrangida por servidões legais em vigor (Reserva Agrícola Nacional), e a sua reclassificação não se enquadra nos objectivos genéricos de ordenamento do Concelho, constantes na proposta de revisão do Plano Director Municipal na medida em que contraria o princípio da contenção da dispersão urbana.

N.º de Entrada - CMTV 13834 L.D.2.5 **Data de entrada - CMTV** 14-05-2004 **N.º de Exposição** **1371**

Identificação do requerente

Nome Maria do Rosário Roque da Silva

Localidade Casalinhso de Alfaiata

Sugestão / Exposição

Sintese Pretende-se incluir em área urbana/urbanizável a parcela, a fim de permitir a construção de moradia unifamiliar.

Identificação do prédio

Freguesia Freiria

Denominação Heranças

Secção Cadastral A Artigo N.º 118

Decisão Final

Deliberação **Não dá provimento** Data da Reunião do Executivo **2004/07/09**

Fundamentação A pretensão não se enquadra nos objectivos genéricos de ordenamento do Concelho, constantes na proposta de revisão do Plano Director Municipal, na medida em que a parcela se encontra afastada de qualquer perímetro urbano e a sua reclassificação contraria o princípio da contenção da dispersão urbana.

Sugestões / Exposições decididas em sede da discussão das Freguesias

N.º de Entrada - CMTV 13844 L.D.2.5 **Data de entrada - CMTV** 14-05-2004 **N.º de Exposição** **1372**

Identificação do requerente

Nome Eva da Conceição Miranda

Localidade Barro

Sugestão / Exposição	Identificação do prédio
Sintese Pretende incluir parte da propriedade em área urbanizável.	Freguesia São Pedro e Santiago Denominação Casal Pinheiro Secção Cadastral LL Artigo N.º 005

Decisão Final

Deliberação **Não dá provimento** Data da Reunião do Executivo **2004/07/28**

Fundamentação A parcela encontra-se abrangida por servidões legais em vigor (Reserva Agrícola Nacional), e a sua reclassificação não se enquadra nos objectivos genéricos de ordenamento do Concelho, constantes na proposta de revisão do Plano Director Municipal na medida em que contraria o princípio da contenção da dispersão urbana.

N.º de Entrada - CMTV 13847 L.D.2.5 **Data de entrada - CMTV** 14-05-2004 **N.º de Exposição** **1373**

Identificação do requerente

Nome Maria do Rosário Gomes Franco Leal

Localidade Silveira

Sugestão / Exposição	Identificação do prédio
Sintese Pretende-se ampliar a área urbanizável disponível.	Freguesia São Pedro da Cadeira Denominação Escravelheira Secção Cadastral T Artigo N.º 013

Decisão Final

Deliberação **Não dá provimento** Data da Reunião do Executivo **2004/07/14**

Fundamentação A pretensão não se enquadra nos objectivos genéricos de ordenamento do Concelho, constantes na proposta de revisão do Plano Director Municipal, na medida em que a parcela já dispõe de área urbana/urbanizável, e a ampliação desta classificação contraria o principio da contenção da dispersão urbana.

N.º de Entrada - CMTV 13849 L.D.2.5 **Data de entrada - CMTV** 14-05-2004 **N.º de Exposição** **1374**

Identificação do requerente

Nome Futebol Clube São Pedro

Localidade São Pedro da Cadeira

Sugestão / Exposição	Identificação do prédio
Sintese Incluir em área de equipamento proposto.	Freguesia Genérica Denominação Secção Cadastral Artigo N.º

Decisão Final

Deliberação **Não dá provimento** Data da Reunião do Executivo **2004/07/23**

Fundamentação A pretensão não se enquadra nos objectivos genéricos de ordenamento do Concelho, constantes na proposta de revisão do Plano Director Municipal, na medida em que existem nas imediações do terreno do requerente, áreas classificadas como de equipamentos propostos, onde poderá ser implantado o pavilhão pretendido.

Sugestões / Exposições decididas em sede da discussão das Freguesias

N.º de Entrada - CMTV 13851 L.D.2.5 **Data de entrada - CMTV** 14-05-2004 **N.º de Exposição** **1375**

Identificação do requerente

Nome Maria do Rosário Gomes Franco Leal

Localidade Silveira

Sugestão / Exposição	Identificação do prédio
Sintese: Pretende-se incluir em área de edificação dispersa a parcela.	Freguesia: Silveira Denominação: Mato Jardo Secção Cadastral: X Artigo N.º: 021

Decisão Final

Deliberação **Dá provimento** Data da Reunião do Executivo **2004/07/21**

Fundamentação A pretensão enquadra-se nos objectivos genéricos de ordenamento do Concelho, constantes na proposta de revisão do Plano Director Municipal.

N.º de Entrada - CMTV 13853 L.D.2.5 **Data de entrada - CMTV** 14-05-2004 **N.º de Exposição** **1376**

Identificação do requerente

Nome Francisco Rodrigues Calado

Localidade Casalinhos de Alfaiata

Sugestão / Exposição	Identificação do prédio
Sintese: Pretende-se incluir em área urbana/urbanizável a parcela, a fim de permitir a construção de moradia unifamiliar para descendente.	Freguesia: Silveira Denominação: Casalinhos de Alfaiata Secção Cadastral: V Artigo N.º: 047

Decisão Final

Deliberação **Não dá provimento** Data da Reunião do Executivo **2004/07/21**

Fundamentação A parcela encontra-se totalmente abrangida por servidões legais em vigor (Reserva Agrícola Nacional), e a sua reclassificação não se enquadra nos objectivos genéricos de ordenamento do Concelho, constantes na proposta de revisão do Plano Director Municipal na medida em que contraria o princípio da contenção da dispersão urbana.

N.º de Entrada - CMTV 13883 L.D.2.5 **Data de entrada - CMTV** 14-05-2004 **N.º de Exposição** **1378**

Identificação do requerente

Nome Proprietários e Familiares do Vale das Longas, a/c José Avelino Gomes

Localidade Torres Vedras

Sugestão / Exposição	Identificação do prédio
Sintese: Pretende a redelimitação do limite Norte da Área Natural que engloba o castro do Zambujal. Pedem, o grupo de proprietários dos terrenos, que estes seus terrenos sejam agrícolas uma vez que dali não se vislumbra sequer o monumento.	Freguesia: Santa Maria e São Miguel Denominação: Secção Cadastral: Artigo N.º:

Decisão Final

Deliberação **Não dá provimento** Data da Reunião do Executivo **2004/07/16**

Fundamentação A pretensão não se enquadra nos objectivos genéricos de ordenamento do Concelho, constantes na proposta de revisão do Plano Director Municipal, na medida em que a parcela se encontra inserida em Espaço Natural pelo que a sua reclassificação prejudica a protecção do meio ambiente e a salvaguarda do património paisagístico, histórico e cultural, bem como contraria o princípio do não desenvolvimento linear dos perímetros urbanos.

Sugestões / Exposições decididas em sede da discussão das Freguesias

N.º de Entrada - CMTV 13893 L.D.2.5 **Data de entrada - CMTV** 14-05-2004 **N.º de Exposição** **1379**

Identificação do requerente

Nome Ana Maria Deserto Gonçalves Anacleto

Localidade Arneiros

Sugestão / Exposição	Identificação do prédio
Sintese: Pretende-se incluir em área de edificação dispersa a parcela, a fim de permitir a construção de moradia unifamiliar.	Freguesia: Turcifal Denominação: Quinta do Pombal Secção Cadastral: Y Artigo N.º: 124

Decisão Final

Deliberação **Dá provimento** Data da Reunião do Executivo **2004/07/07**

Fundamentação A pretensão enquadra-se nos objectivos genéricos de ordenamento do Concelho, constantes na proposta de revisão do Plano Director Municipal.

N.º de Entrada - CMTV 13904 L.D.2.5 **Data de entrada - CMTV** 14-05-2004 **N.º de Exposição** **1380**

Identificação do requerente

Nome Maria Dulce Martins dos Santos

Localidade Bordinheira

Sugestão / Exposição	Identificação do prédio
Sintese: Pretende-se incluir em área urbana/urbanizável a parcela, a fim de permitir a construção de habitação pré-fabricada.	Freguesia: A-dos-Cunhados Denominação: Casal Carrascal Secção Cadastral: G Artigo N.º: 030

Decisão Final

Deliberação **Não dá provimento** Data da Reunião do Executivo **2004/07/21**

Fundamentação A pretensão não se enquadra nos objectivos genéricos de ordenamento do Concelho, constantes na proposta de revisão do Plano Director Municipal, na medida em que a parcela se encontra afastada de qualquer perímetro urbano e a sua reclassificação contraria o princípio da contenção da dispersão urbana.

N.º de Entrada - CMTV 13908 L.D.2.5 **Data de entrada - CMTV** 14-05-2004 **N.º de Exposição** **1381**

Identificação do requerente

Nome Rufino Franco Antunes Leal

Localidade São Pedro da Cadeira

Sugestão / Exposição	Identificação do prédio
Sintese: Pretende incluir parte da parcela em área de edificação dispersa.	Freguesia: São Pedro da Cadeira Denominação: Ramalhal Secção Cadastral: L Artigo N.º: 005

Decisão Final

Deliberação **Dá provimento** Data da Reunião do Executivo **2004/07/14**

Fundamentação A pretensão enquadra-se nos objectivos genéricos de ordenamento do Concelho, constantes na proposta de revisão do Plano Director Municipal.

Sugestões / Exposições decididas em sede da discussão das Freguesias

N.º de Entrada - CMTV 13909 L.D.2.5 **Data de entrada - CMTV** 14-05-2004 **N.º de Exposição** **1382**

Identificação do requerente

Nome Rufino Franco Antunes Leal

Localidade São Pedro da Cadeira

Sugestão / Exposição	Identificação do prédio
Sintese: Pretende incluir parte da parcela em área de edificação dispersa.	Freguesia: São Pedro da Cadeira Denominação: Ramalhal Secção Cadastral: L Artigo N.º: 005

Decisão Final

Deliberação **Não dá provimento** Data da Reunião do Executivo **2004/07/14**

Fundamentação A parcela encontra-se abrangida por servidões legais em vigor (Reserva Agrícola Nacional), e a sua reclassificação não se enquadra nos objectivos genéricos de ordenamento do Concelho, constantes na proposta de revisão do Plano Director Municipal na medida em que contraria o princípio da contenção da dispersão urbana.

N.º de Entrada - CMTV 13913 L.D.2.5 **Data de entrada - CMTV** 14-05-2004 **N.º de Exposição** **1383**

Identificação do requerente

Nome Rui Manuel Louret Ezequiel

Localidade Carvoeira - Torres Vedras

Sugestão / Exposição	Identificação do prédio
Sintese: Pretende-se incluir em área urbana/urbanizável parte da parcela, a fim de permitir a construção de moradia unifamiliar para o próprio.	Freguesia: Carvoeira Denominação: Mirante Secção Cadastral: J Artigo N.º: 029

Decisão Final

Deliberação **Não dá provimento** Data da Reunião do Executivo **2004/07/02**

Fundamentação A parcela encontra-se abrangida por servidões legais em vigor (Reserva Agrícola Nacional), e a sua reclassificação não se enquadra nos objectivos genéricos de ordenamento do Concelho, constantes na proposta de revisão do Plano Director Municipal, na medida em que a parcela já dispõe de área urbana e a sua ampliação prejudica a coerência global do perímetro urbano.

N.º de Entrada - CMTV 13915 L.D.2.5 **Data de entrada - CMTV** 14-05-2004 **N.º de Exposição** **1384**

Identificação do requerente

Nome Maria Manuela Bastos Franco Bebiano Correia

Localidade Lisboa

Sugestão / Exposição	Identificação do prédio
Sintese: Pretende-se ampliar a área industrial disponível.	Freguesia: Campelos Denominação: Secção Cadastral: Artigo N.º:

Decisão Final

Deliberação **Dá provimento parcial** Data da Reunião do Executivo **2004/06/30**

Fundamentação A pretensão não se enquadra nos objectivos genéricos de ordenamento do Concelho, constantes na proposta de revisão do Plano Director Municipal, na medida em que a parcela já dispõe de área uindustrial, e a ampliação desta classificação prejudica a coerência global da estruturação da actividade industrial.

Sugestões / Exposições decididas em sede da discussão das Freguesias

N.º de Entrada - CMTV 13918 L.D.2.5 **Data de entrada - CMTV** 14-05-2004 **N.º de Exposição** **1385**

Identificação do requerente

Nome Armando Jerónimo Tomaz

Localidade Campelos

Sugestão / Exposição

Sintese Pretende-se incluir em área industrial a totalidade da parcela.

Identificação do prédio

Freguesia Campelos

Denominação Palmira

Secção Cadastral P Artigo N.º 024

Decisão Final

Deliberação **Não dá provimento** Data da Reunião do Executivo **2004/06/30**

Fundamentação A pretensão não se enquadra nos objectivos genéricos de ordenamento do Concelho, constantes na proposta de revisão do Plano Director Municipal, na medida em que a reclassificação pretendida prejudica a coerência global da estruturação da actividade industrial.

N.º de Entrada - CMTV 13919 L.D.2.5 **Data de entrada - CMTV** 14-05-2004 **N.º de Exposição** **1386**

Identificação do requerente

Nome Grupo de Moradores de Casal do Lobo. A/C: Luis Costa Matos

Localidade Casal do Lobo

Sugestão / Exposição

Sintese Propõe-se alterar o traçado do espaço canal destinado à construção da via Santa Cruz-Paio Correia e proprõe-se suprimir a classificação da área agro-florestal que incide sobre a parcela.

Identificação do prédio

Freguesia A-dos-Cunhados

Denominação

Secção Cadastral Artigo N.º

Decisão Final

Deliberação **Não dá provimento** Data da Reunião do Executivo **2004/07/23**

Fundamentação A pretensão não se enquadra nos objectivos genéricos de ordenamento do Concelho, constantes na proposta de revisão do Plano Director Municipal, na medida em que não é possivel avaliar a exequabilidade do corredor proposto em alternativa. A reclassificação dos terrenos contraria os critérios de delimitação das áreas afectas às actividades agro-industriais.

N.º de Entrada - CMTV 13921 L.D.2.5 **Data de entrada - CMTV** 14-05-2004 **N.º de Exposição** **1387**

Identificação do requerente

Nome Cristina Baptista Onofre Garrido

Localidade Campelos

Sugestão / Exposição

Sintese Pretende-se corrigir erro de cartografia, no que se refere à implantação de moradia existente e ao traçado de linha de água.

Identificação do prédio

Freguesia Campelos

Denominação Campelos

Secção Cadastral F Artigo N.º 025

Decisão Final

Deliberação **Dá provimento** Data da Reunião do Executivo **2004/06/30**

Fundamentação A pretensão enquadra-se nos objectivos genéricos de ordenamento do Concelho, constantes na proposta de revisão do Plano Director Municipal.

Sugestões / Exposições decididas em sede da discussão das Freguesias

N.º de Entrada - CMTV 13926 L.D.2.5 **Data de entrada - CMTV** 14-05-2004 **N.º de Exposição** **1388**

Identificação do requerente

Nome Joaquim Augusto Inácio

Localidade Casal do Lobo

Sugestão / Exposição

Sintese Propõe-se alterar o traçado do espaço canal destinado à construção da via Santa Cruz-Paio Correia e proprõe-se suprimir a classificação da área agro-florestal que incide sobre a parcela.

Identificação do prédio

Freguesia A-dos-Cunhados

Denominação Casal do Lobo

Secção Cadastral UU Artigo N.º 042

Decisão Final

Deliberação **Não dá provimento** Data da Reunião do Executivo **2004/07/23**

Fundamentação A pretensão não se enquadra nos objectivos genéricos de ordenamento do Concelho, constantes na proposta de revisão do Plano Director Municipal, na medida em que não é possivel avaliar a exequabilidade do corredor proposto em alternativa. A reclassificação dos terrenos contraria os critérios de delimitação das áreas afectas às actividades agro-industriais.

N.º de Entrada - CMTV 13930 L.D.2.5 **Data de entrada - CMTV** 14-05-2004 **N.º de Exposição** **1389**

Identificação do requerente

Nome João Veloso Mauricío

Localidade Runa

Sugestão / Exposição

Sintese Pretende-se incluir em área urbana/urbanizável parte da parcela, a fim de permitir a construção de moradias unifamiliares para descendentes.

Identificação do prédio

Freguesia Runa

Denominação Campina

Secção Cadastral G Artigo N.º 043

Decisão Final

Deliberação **Não dá provimento** Data da Reunião do Executivo **2004/07/02**

Fundamentação A parcela encontra-se abrangida por servidões legais em vigor (Reserva Agrícola Naciona), e a sua reclassificação não se enquadra nos objectivos genéricos de ordenamento do Concelho, constantes na proposta de revisão do Plano Director Municipal na medida em que esta se encontra afastada de qualquer perímetro urbano e a sua reclassificação contraria o princípio da contenção da dispersão urbana.

N.º de Entrada - CMTV 13934 L.D.2.5 **Data de entrada - CMTV** 14-05-2004 **N.º de Exposição** **1390**

Identificação do requerente

Nome José Maria Bernardes Antunes

Localidade Torres Vedras

Sugestão / Exposição

Sintese Pretende-se incluir em área urbana/urbanizável a totalidade da parcela.

Identificação do prédio

Freguesia Santa Maria e São Miguel

Denominação Miguelicha

Secção Cadastral G Artigo N.º 039

Decisão Final

Deliberação **Não dá provimento** Data da Reunião do Executivo **2004/07/16**

Fundamentação A pretensão não se enquadra nos objectivos genéricos de ordenamento do Concelho, constantes na proposta de revisão do Plano Director Municipal, na medida em que a parcela se encontra afastada de qualquer perímetro urbano e a sua reclassificação contraria o princípio da contenção da dispersão urbana.

Sugestões / Exposições decididas em sede da discussão das Freguesias

N.º de Entrada - CMTV 13940 L.D.2.5 **Data de entrada - CMTV** 14-05-2004 **N.º de Exposição** **1391**

Identificação do requerente

Nome Maria de Fátima Vicente Silva

Localidade Torres Vedras

Sugestão / Exposição	Identificação do prédio
Sintese: Pretende ampliar a área urbanizável existente na sua parcela.	Freguesia: Ramalhal Denominação: Charramos Secção Cadastral: D Artigo N.º: 023

Decisão Final

Deliberação **Não dá provimento** Data da Reunião do Executivo **2004/07/14**

Fundamentação A pretensão não se enquadra nos objectivos genéricos de ordenamento do Concelho, constantes na proposta de revisão do Plano Director Municipal, na medida em que a parcela já dispõe de área urbana/urbanizável, e a ampliação desta classificação prejudica a coerência global do perímetro urbano.

N.º de Entrada - CMTV 13941 L.D.2.5 **Data de entrada - CMTV** 14-05-2004 **N.º de Exposição** **1392**

Identificação do requerente

Nome Sérgio Manuel Sousa Ribeiro

Localidade Milharado

Sugestão / Exposição	Identificação do prédio
Sintese: Pretende-se incluir em área urbana/urbanizável a totalidade da parcela, para habitação própria.	Freguesia: Freiria Denominação: Santa Cruz Secção Cadastral: P Artigo N.º: 060

Decisão Final

Deliberação **Não dá provimento** Data da Reunião do Executivo **2004/07/09**

Fundamentação A parcela encontra-se abrangida por servidões legais em vigor (Reserva Ecológica Nacional), e a sua reclassificação não se enquadra nos objectivos genéricos de ordenamento do Concelho, constantes na proposta de revisão do Plano Director Municipal na medida em que contraria o princípio da contenção da dispersão urbana.

N.º de Entrada - CMTV 13942 L.D.2.5 **Data de entrada - CMTV** 14-05-2004 **N.º de Exposição** **1393**

Identificação do requerente

Nome Maria Teresa Valentim

Localidade Casais da Arruda

Sugestão / Exposição	Identificação do prédio
Sintese: Pretende incluir a totalidade ou parte dos prédios, em área urbanizável para edificar habitação para descendente.	Freguesia: Freiria Denominação: Cova da Arruda Secção Cadastral: B Artigo N.º: 027

Decisão Final

Deliberação **Dá provimento parcial** Data da Reunião do Executivo **2004/07/09**

Fundamentação A pretensão é deferida parcialmente mediante a reconversão de parte da propriedade para área urbana/urbanizável, para construção de moradia unifamiliar, na medida em que se enquadra nos objectivos genéricos de ordenamento do Concelho, constantes na proposta de revisão do Plano Director Municipal.

Sugestões / Exposições decididas em sede da discussão das Freguesias

N.º de Entrada - CMTV 13944 L.D.2.5 **Data de entrada - CMTV** 14-05-2004 **N.º de Exposição** **1394**

Identificação do requerente

Nome Nelson Filipe Santos Alberto

Localidade Casais da Capela

Sugestão / Exposição

Sintese Pretende que seja mantida a classificação de solo do PDM95

Identificação do prédio

Freguesia Maxial

Denominação Tojeira

Secção Cadastral EE Artigo N.º 047

Decisão Final

Deliberação **Não dá provimento** Data da Reunião do Executivo **2004/06/30**

Fundamentação A parcela encontra-se abrangida por servidões legais em vigor (Reserva Agrícola Nacional), e a sua reclassificação não se enquadra nos objectivos genéricos de ordenamento do Concelho, constantes na proposta de revisão do Plano Director Municipal na medida em que contraria o princípio da contenção da dispersão urbana.

N.º de Entrada - CMTV 13946 L.D.2.5 **Data de entrada - CMTV** 14-05-2004 **N.º de Exposição** **1395**

Identificação do requerente

Nome José Brás Franco

Localidade Montengrão

Sugestão / Exposição

Sintese Pretende-se incluir em área urbana/urbanizável as parcelas.

Identificação do prédio

Freguesia Turcifal

Denominação Relvas

Secção Cadastral K Artigo N.º 028

Decisão Final

Deliberação **Não dá provimento** Data da Reunião do Executivo **2004/07/07**

Fundamentação A pretensão não se enquadra nos objectivos genéricos de ordenamento do Concelho, constantes na proposta de revisão do Plano Director Municipal, na medida em que as parcelas se encontram afastadas de qualquer perímetro urbano e a sua reclassificação contraria o princípio da contenção da dispersão urbana.

N.º de Entrada - CMTV 13947 L.D.2.5 **Data de entrada - CMTV** 14-05-2004 **N.º de Exposição** **1396**

Identificação do requerente

Nome Luis do Nascimento Roque e Herdeiros

Localidade Ponte do Rol

Sugestão / Exposição

Sintese Pretende-se incluir a totalidade da parcela em área de equipamento.

Identificação do prédio

Freguesia Ponte do Rol

Denominação Casal do Soito

Secção Cadastral I Artigo N.º 043

Decisão Final

Deliberação **Não dá provimento** Data da Reunião do Executivo **2004/07/14**

Fundamentação A pretensão não se enquadra nos objectivos genéricos de ordenamento do Concelho, constantes na proposta de revisão do Plano Director Municipal, na medida em que a reclassificação pretendida prejudica a coerêncioa global da área de equipamento e consequentemente a coerência global do perímetro urbano.

Sugestões / Exposições decididas em sede da discussão das Freguesias

N.º de Entrada - CMTV 13951 L.D.2.5 **Data de entrada - CMTV** 14-05-2004 **N.º de Exposição** **1398**

Identificação do requerente

Nome Jorge Manuel Gomes Areias

Localidade Ventosa

Sugestão / Exposição	Identificação do prédio
Sintese: Pretende-se incluir em área urbana/urbanizável a parcela.	Freguesia: Ventosa Denominação: Moçafaneira Secção Cadastral: F Artigo N.º: 053

Decisão Final

Deliberação **Não dá provimento** Data da Reunião do Executivo **2004/07/09**

Fundamentação O executivo reconhece que a reclamação tem pertinência, porém, tratando-se de terrenos abrangidos pela Reserva Agrícola Nacional a alteração de classificação não depende deste órgão.

N.º de Entrada - CMTV 13953 L.D.2.5 **Data de entrada - CMTV** 14-05-2004 **N.º de Exposição** **1399**

Identificação do requerente

Nome Maria dos Anjos Gomes Miranda

Localidade Silveira

Sugestão / Exposição	Identificação do prédio
Sintese: Pretende-se incluir em área urbana/urbanizável a totalidade da parcela.	Freguesia: Silveira Denominação: Vale Nogueira Secção Cadastral: M Artigo N.º:

Decisão Final

Deliberação **Não dá provimento** Data da Reunião do Executivo **2004/07/21**

Fundamentação O executivo reconhece que a reclamação tem pertinência, porém, tratando-se de terrenos abrangidos pela Reserva Ecológica Nacional a alteração de classificação não depende deste órgão.

N.º de Entrada - CMTV 13954 L.D.2.5 **Data de entrada - CMTV** 14-05-2004 **N.º de Exposição** **1400**

Identificação do requerente

Nome Jorge Miguel Antunes do Nascimento

Localidade Silveira

Sugestão / Exposição	Identificação do prédio
Sintese: Pretende-se ampliar a área urbanizável disponível, prolongando-a até ao limite da parcela a Norte e incluir em área urbana/urbanizável parte de outra parcela.	Freguesia: A-dos-Cunhados Denominação: Casal do Rodelo Secção Cadastral: OO Artigo N.º: 101

Decisão Final

Deliberação **Não dá provimento** Data da Reunião do Executivo **2004/07/23**

Fundamentação Parcela 1: O executivo reconhece que a reclamação tem pertinência, porém, tratando-se de terrenos abrangidos pela Reserva Agrícola Nacional a alteração de classificação não depende deste órgão; Parcela 2 : A parcela encontra-se abrangida por servidões legais em vigor (Reserva Agrícola Nacional), e a sua reclassificação não se enquadra nos objectivos genéricos de ordenamento do Concelho, constantes na proposta de revisão do Plano Director Municipal na medida em que contraria o princípio da contenção da

Sugestões / Exposições decididas em sede da discussão das Freguesias

N.º de Entrada - CMTV 13955 L.D.2.5 **Data de entrada - CMTV** 14-05-2004 **N.º de Exposição** **1401**

Identificação do requerente

Nome Filipe Manuel dos Santos

Localidade Ventosa

Sugestão / Exposição	Identificação do prédio
Sintese: Pretende-se incluir em área urbana/urbanizável a parcela, a fim de permitir a construção de moradias unifamiliares para descendentes.	Freguesia: Ventosa Denominação: Ribeiro e Vinha do Cadoiço Secção Cadastral: T Artigo N.º: 053

Decisão Final

Deliberação **Não dá provimento** Data da Reunião do Executivo **2004/07/09**

Fundamentação A pretensão não se enquadra nos objectivos genéricos de ordenamento do Concelho, constantes na proposta de revisão do Plano Director Municipal, na medida em que a parcela se encontra afastada de qualquer perímetro urbano e a sua reclassificação contraria o princípio da contenção da dispersão urbana.

N.º de Entrada - CMTV 13956 L.D.2.5 **Data de entrada - CMTV** 14-05-2004 **N.º de Exposição** **1402**

Identificação do requerente

Nome Filipe Manuel dos Santos

Localidade Ventosa

Sugestão / Exposição	Identificação do prédio
Sintese: Pretende-se incluir em área urbana/urbanizável a parcela, a fim de permitir a construção de moradias unifamiliares para descendentes.	Freguesia: Ventosa Denominação: Tirica Secção Cadastral: T Artigo N.º: 035

Decisão Final

Deliberação **Dá provimento parcial** Data da Reunião do Executivo **2004/07/09**

Fundamentação A pretensão é deferida parcialmente mediante a reconversão de parte da propriedade para área urbana/urbanizável, para construção de moradia unifamiliar, na medida em que se enquadra nos objectivos genéricos de ordenamento do Concelho, constantes na proposta de revisão do Plano Director Municipal.

N.º de Entrada - CMTV 13957 L.D.2.5 **Data de entrada - CMTV** 14-05-2004 **N.º de Exposição** **1403**

Identificação do requerente

Nome Custódio Feliciano

Localidade Cova da Moura

Sugestão / Exposição	Identificação do prédio
Sintese: Pretende-se ampliar a área urbana disponível, a fim de permitir a construção de moradia unifamiliar para descendente.	Freguesia: Ventosa Denominação: Casal das Piçarras Secção Cadastral: EE Artigo N.º: 059

Decisão Final

Deliberação **Tomou conhecimento** Data da Reunião do Executivo **2004/07/09**

Fundamentação A Câmara Municipal tomou conhecimento mas não deliberou, uma vez que a proposta de plano já contempla a pretensão do requerente.

Sugestões / Exposições decididas em sede da discussão das Freguesias

N.º de Entrada - CMTV 13958 L.D.2.5 **Data de entrada - CMTV** 14-05-2004 **N.º de Exposição** **1404**

Identificação do requerente

Nome Filipe Manuel dos Santos

Localidade Ventosa

Sugestão / Exposição

Sintese Pretende-se incluir em área urbana/urbanizável a parcela, a fim de permitir a construção de moradias unifamiliares para descendentes.

Identificação do prédio

Freguesia Ventosa

Denominação Raposeira

Secção Cadastral T Artigo N.º 038

Decisão Final

Deliberação **Não dá provimento** Data da Reunião do Executivo **2004/07/09**

Fundamentação A parcela encontra-se abrangida por servidões legais em vigor (Reserva Ecológica Nacional), e a sua reclassificação não se enquadra nos objectivos genéricos de ordenamento do Concelho, constantes na proposta de revisão do Plano Director Municipal na medida em que contraria o princípio da contenção da dispersão urbana.

N.º de Entrada - CMTV 13959 L.D.2.5 **Data de entrada - CMTV** 14-05-2004 **N.º de Exposição** **1405**

Identificação do requerente

Nome Custódio Feliciano

Localidade Cova da Moura

Sugestão / Exposição

Sintese Pretende-se incluir em área urbana/urbanizável a parcela, a fim de permitir a construção de moradia unifamiliar para descendente.

Identificação do prédio

Freguesia Ventosa

Denominação Casal da Portelinha

Secção Cadastral EE Artigo N.º 049

Decisão Final

Deliberação **Não dá provimento** Data da Reunião do Executivo **2004/07/09**

Fundamentação A parcela encontra-se abrangida por servidões legais em vigor (Reserva Agrícola Nacional), e a sua reclassificação não se enquadra nos objectivos genéricos de ordenamento do Concelho, constantes na proposta de revisão do Plano Director Municipal na medida em que contraria o princípio da contenção da dispersão urbana.

N.º de Entrada - CMTV 13960 L.D.2.5 **Data de entrada - CMTV** 14-05-2004 **N.º de Exposição** **1406**

Identificação do requerente

Nome Filipe Manuel dos Santos

Localidade Cadoiço - Ventosa

Sugestão / Exposição

Sintese Pretende-se incluir em área urbana/urbanizável a parcela, a fim de permitir a construção de moradias unifamiliares para descendentes.

Identificação do prédio

Freguesia Ventosa

Denominação Cadoiço

Secção Cadastral T Artigo N.º 036

Decisão Final

Deliberação **Dá provimento parcial** Data da Reunião do Executivo **2004/07/09**

Fundamentação A pretensão é deferida parcialmente mediante a reconversão de parte da propriedade para área urbana/urbanizável, para construção de moradia unifamiliar, na medida em que se enquadra nos objectivos genéricos de ordenamento do Concelho, constantes na proposta de revisão do Plano Director Municipal.

Sugestões / Exposições decididas em sede da discussão das Freguesias

N.º de Entrada - CMTV 13962 L.D.2.5 **Data de entrada - CMTV** 14-05-2004 **N.º de Exposição** **1407**

Identificação do requerente

Nome António Gabriel dos Santos Martinho

Localidade São Pedro da Cadeira

Sugestão / Exposição	Identificação do prédio
Sintese: Pretende-se incluir em área urbana/urbanizável a parcela, a fim de permitir a construção de moradias unifamiliares para descendentes.	Freguesia: São Pedro da Cadeira Denominação: Casal do Porto Rio Secção Cadastral: C Artigo N.º: 027

Decisão Final

Deliberação **Não dá provimento** Data da Reunião do Executivo **2004/07/14**

Fundamentação A pretensão não se enquadra nos objectivos genéricos de ordenamento do Concelho, constantes na proposta de revisão do Plano Director Municipal, na medida em que a parcela já dispõe de área de edificação dispersa, e a reclassificação desta para área urbana/urbanizável contraria o princípio da contenção da dispersão urbana.

N.º de Entrada - CMTV 13967 L.D.2.5 **Data de entrada - CMTV** 14-05-2004 **N.º de Exposição** **1408**

Identificação do requerente

Nome Virginia Maria Dias Xavier dos Santos

Localidade Bulegueira

Sugestão / Exposição	Identificação do prédio
Sintese: Pretende-se incluir em área urbana/urbanizável a totalidade da parcela, a fim de permitir a construção de moradia unifamiliar para descendente.	Freguesia: Dois Portos Denominação: Calhorda Secção Cadastral: V Artigo N.º: 049

Decisão Final

Deliberação **Não dá provimento** Data da Reunião do Executivo **2004/07/07**

Fundamentação A pretensão não se enquadra nos objectivos genéricos de ordenamento do Concelho, constantes na proposta de revisão do Plano Director Municipal, na medida em que a parcela se encontra afastada de qualquer perímetro urbano e a sua reclassificação contraria o princípio da contenção da dispersão urbana.

N.º de Entrada - CMTV 13968 L.D.2.5 **Data de entrada - CMTV** 14-05-2004 **N.º de Exposição** **1409**

Identificação do requerente

Nome Fernando Henrique Tenreiro da Cruz

Localidade Torres Vedras

Sugestão / Exposição	Identificação do prédio
Sintese: Pretende que seja mantida a classificação de solo do PDM95, reclassificando a área de verde ecológico urbano da parcela para área urbanizável.	Freguesia: São Pedro e Santiago Denominação: Fonte Nova Secção Cadastral: HH Artigo N.º: 030

Decisão Final

Deliberação **Não dá provimento** Data da Reunião do Executivo **2004/07/28**

Fundamentação A pretensão não se enquadra nos objectivos genéricos de ordenamento do Concelho, constantes na proposta de revisão do Plano Director Municipal, na medida em que a parcela já dispõe de área urbana/urbanizável, e a ampliação desta classificação prejudica a coerência global do perímetro urbano.

Sugestões / Exposições decididas em sede da discussão das Freguesias

N.º de Entrada - CMTV 13970 L.D.2.5 **Data de entrada - CMTV** 14-05-2004 **N.º de Exposição** **1410**

Identificação do requerente

Nome Rui José Sousa Rosa

Localidade Torres Vedras

Sugestão / Exposição

Sintese: Pretende alteração ao plano de modo a permitir a construção de três habitações na parcela, mais precisamente entre a recta de Santa Cruz e o Aeródromo, conforme desenho em anexo.

Identificação do prédio

Freguesia Silveira

Denominação

Secção Cadastral Artigo N.º

Decisão Final

Deliberação **Não dá provimento** Data da Reunião do Executivo **2004/07/28**

Fundamentação: A pretensão não se enquadra nos objectivos genéricos de ordenamento do Concelho, constantes na proposta de revisão do Plano Director Municipal, na medida em que a reclassificação pretendida prejudica a coerência global das áreas urbanas/urbanizáveis, em concreto no que diz respeito à organização da rede urbana e da rede viária para o concelho. Deliberou ainda o executivo não permitir a construção de qualquer edifício a Sul da estrada.

N.º de Entrada - CMTV 13973 L.D.2.5 **Data de entrada - CMTV** 14-05-2004 **N.º de Exposição** **1412**

Identificação do requerente

Nome Marco António Bray Teodoro Valente

Localidade Abrunheira - Ramalhal

Sugestão / Exposição

Sintese: Pretende incluir a totalidade do prédio em área urbanizável para edificar habitações para descendentes e ainda doar uma parte do terreno para a construção de parque infantil.

Identificação do prédio

Freguesia Ramalhal

Denominação Casalico

Secção Cadastral V Artigo N.º 053

Decisão Final

Deliberação **Não dá provimento** Data da Reunião do Executivo **2004/07/14**

Fundamentação: A parcela encontra-se abrangida por servidões legais em vigor (Reserva Agrícola Nacional), e a sua reclassificação não se enquadra nos objectivos genéricos de ordenamento do Concelho, constantes na proposta de revisão do Plano Director Municipal, na medida em que a parcela já dispõe de área urbana e a sua ampliação prejudica a coerência global do perímetro urbano.

N.º de Entrada - CMTV 13977 L.D.2.5 **Data de entrada - CMTV** 14-05-2004 **N.º de Exposição** **1414**

Identificação do requerente

Nome Maria Otília dos Santos Abreu Mota

Localidade Cacém

Sugestão / Exposição

Sintese: Pretende-se excluir da Reserva Ecológica Nacional parte da sua parcela, a fim de permitir a inclusão da mesma em área urbana/urbanizável, a fim de permitir a construção de moradia unifamiliar para o próprio.

Identificação do prédio

Freguesia Silveira

Denominação Vale

Secção Cadastral U Artigo N.º 044

Decisão Final

Deliberação **Não dá provimento** Data da Reunião do Executivo **2004/07/21**

Fundamentação: A parcela encontra-se totalmente abrangida por servidões legais em vigor (Reserva Ecológica Nacional), e a sua reclassificação não se enquadra nos objectivos genéricos de ordenamento do Concelho, constantes na proposta de revisão do Plano Director Municipal na medida em que a mesma se encontra afastada de qualquer perímetro urbano e a sua reclassificação contraria o princípio da contenção da dispersão urbana.

Sugestões / Exposições decididas em sede da discussão das Freguesias

N.º de Entrada - CMTV 13979 L.D.2.5 **Data de entrada - CMTV** 14-05-2004 **N.º de Exposição** **1415**

Identificação do requerente

Nome Maria da Graça Santos Martins

Localidade Fonte Grada

Sugestão / Exposição

Sintese Pretende-se incluir em área urbana/urbanizável a restante área da parcela.

Identificação do prédio

Freguesia Ponte do Rol

Denominação Casal de Canelas

Secção Cadastral C Artigo N.º 053

Decisão Final

Deliberação **Não dá provimento** Data da Reunião do Executivo **2004/07/16**

Fundamentação A pretensão não se enquadra nos objectivos genéricos de ordenamento do Concelho, constantes na proposta de revisão do Plano Director Municipal, na medida em que a parcela já dispõe de área urbana/urbanizável, e a ampliação desta classificação contraria o princípio da contensão da dispersão urbana.

N.º de Entrada - CMTV 13982 L.D.2.5 **Data de entrada - CMTV** 14-05-2004 **N.º de Exposição** **1416**

Identificação do requerente

Nome José dos Santos Catarino

Localidade Serra da Vila

Sugestão / Exposição

Sintese Pretende a inclusão em área urbana para efectuar operação urbanística - Loteamento

Identificação do prédio

Freguesia Santa Maria e São Miguel

Denominação Alto dos Moinhos

Secção Cadastral J Artigo N.º 118

Decisão Final

Deliberação **Não dá provimento** Data da Reunião do Executivo **2004/07/16**

Fundamentação A pretensão não se enquadra nos objectivos genéricos de ordenamento do Concelho, constantes na proposta de revisão do Plano Director Municipal, na medida em que a reclassificação pretendida prejudica a coerência global do perímetro urbano.

N.º de Entrada - CMTV 13983 L.D.2.5 **Data de entrada - CMTV** 14-05-2004 **N.º de Exposição** **1417**

Identificação do requerente

Nome ITM Lda.

Localidade Campelos

Sugestão / Exposição

Sintese Pretende-se incluir em área industrial a restante área da parcela, para ampliação da actividade existente.

Identificação do prédio

Freguesia Campelos

Denominação

Secção Cadastral H Artigo N.º 004

Decisão Final

Deliberação **Dá provimento** Data da Reunião do Executivo **2004/06/30**

Fundamentação A pretensão enquadra-se nos objectivos genéricos de ordenamento do Concelho, constantes na proposta de revisão do Plano Director Municipal.

Sugestões / Exposições decididas em sede da discussão das Freguesias

N.º de Entrada - CMTV 13984 L.D.2.5 **Data de entrada - CMTV** 14-05-2004 **N.º de Exposição** **1418**

Identificação do requerente

Nome Manuel Teotónio da Cunha

Localidade Serra da Vila

Sugestão / Exposição

Sintese Pretende-se incluir em área urbana/urbanizável a totalidade da parcela.

Identificação do prédio

Freguesia Santa Maria e São Miguel

Denominação Minho das Serras

Secção Cadastral J Artigo N.º 118

Decisão Final

Deliberação **Não dá provimento** Data da Reunião do Executivo **2004/07/16**

Fundamentação A pretensão não se enquadra nos objectivos genéricos de ordenamento do Concelho, constantes na proposta de revisão do Plano Director Municipal, na medida em que a reclassificação pretendida prejudica a coerência global do perímetro urbano.

N.º de Entrada - CMTV 13985 L.D.2.5 **Data de entrada - CMTV** 14-05-2004 **N.º de Exposição** **1419**

Identificação do requerente

Nome Rita Maria Santos Crisóstomo Jorge

Localidade Maceira

Sugestão / Exposição

Sintese Pretende-se incluir em área urbana/urbanizável a parcela, a fim de permitir a construção de moradia unifamiliar.

Identificação do prédio

Freguesia A-dos-Cunhados

Denominação

Secção Cadastral J Artigo N.º

Decisão Final

Deliberação **Tomou conhecimento** Data da Reunião do Executivo **2004/06/30**

Fundamentação A Câmara Municipal tomou conhecimento mas não deliberou, uma vez que a proposta de plano já contempla a pretensão do requerente.

N.º de Entrada - CMTV 13986 L.D.2.5 **Data de entrada - CMTV** 14-05-2004 **N.º de Exposição** **1420**

Identificação do requerente

Nome Maria Alzira Mote Rocha Gomes

Localidade Torres Vedras

Sugestão / Exposição

Sintese Pretende-se incluir em área urbana/urbanizável a totalidade parcela, tendo em conta que esta possui caderneta predial urbana.

Identificação do prédio

Freguesia São Pedro e Santiago

Denominação Casal Sereno

Secção Cadastral I Artigo N.º

Decisão Final

Deliberação **Dá provimento parcial** Data da Reunião do Executivo **2004/07/28**

Fundamentação A pretensão é deferida parcialmente mediante a reconversão de parte da propriedade para área urbana/urbanizável, para construção de moradia unifamiliar, na medida em que se enquadra nos objectivos genéricos de ordenamento do Concelho, constantes na proposta de revisão do Plano Director Municipal.

Sugestões / Exposições decididas em sede da discussão das Freguesias

N.º de Entrada - CMTV 13987 L.D.2.5 **Data de entrada - CMTV** 14-05-2004 **N.º de Exposição** **1421**

Identificação do requerente

Nome Gravivedras, lda

Localidade Vila Seca - Maxial

Sugestão / Exposição	Identificação do prédio
Sintese: Pretende-se incluir em área industrial a totalidade da parcela.	Freguesia: Maxial Denominação: Vila Seca Secção Cadastral: KK Artigo N.º:

Decisão Final

Deliberação **Dá provimento** Data da Reunião do Executivo **2004/06/30**

Fundamentação A pretensão enquadra-se nos objectivos genéricos de ordenamento do Concelho, constantes na proposta de revisão do Plano Director Municipal.

N.º de Entrada - CMTV 13988 L.D.2.5 **Data de entrada - CMTV** 14-05-2004 **N.º de Exposição** **1422**

Identificação do requerente

Nome Carroçarias Maia, Ldª

Localidade Ponte do Rol

Sugestão / Exposição	Identificação do prédio
Sintese: Pretende incluir a totalidade da parcela em área urbanizável ou em área industrial existente.	Freguesia: Ponte do Rol Denominação: Ponte do Rol Secção Cadastral: H Artigo N.º:

Decisão Final

Deliberação **Dá provimento parcial** Data da Reunião do Executivo **2004/07/14**

Fundamentação A pretensão enquadra-se nos objectivos genéricos de ordenamento do Concelho, constantes na proposta de revisão do Plano Director Municipal e dos critérios de ponderação da Discussão Pública, ampliando a área urbana até ao limite da Reserva Ecológica Nacional.

N.º de Entrada - CMTV 13989 L.D.2.5 **Data de entrada - CMTV** 14-05-2004 **N.º de Exposição** **1423**

Identificação do requerente

Nome João Paulo Jesus Teodoro e Outros

Localidade Santa Cruz

Sugestão / Exposição	Identificação do prédio
Sintese: Pretende-se incluir em área urbana/urbanizável a totalidade da parcela.	Freguesia: Turcifal Denominação: Outeirinho Secção Cadastral: C Artigo N.º: 072

Decisão Final

Deliberação **Não dá provimento** Data da Reunião do Executivo **2004/07/07**

Fundamentação A pretensão não se enquadra nos objectivos genéricos de ordenamento do Concelho, constantes na proposta de revisão do Plano Director Municipal, na medida em que a reclassificação pretendida contraria o princípio da não dispersão urbana e prejudica a coerência global do perímetro urbano.

Sugestões / Exposições decididas em sede da discussão das Freguesias

N.º de Entrada - CMTV 13991 L.D.2.5 **Data de entrada - CMTV** 14-05-2004 **N.º de Exposição** **1424**

Identificação do requerente

Nome Maria Alzira Ferreira Alves Mota

Localidade Torres Vedras

Sugestão / Exposição

Sintese Pretende-se incluir em área urbana/urbanizável a totalidade parcela, tendo em conta que esta possui caderneta predial urbana.

Identificação do prédio

Freguesia São Pedro e Santiago

Denominação Casal Sereno

Secção Cadastral I Artigo N.º

Decisão Final

Deliberação **Dá provimento parcial** Data da Reunião do Executivo **2004/07/28**

Fundamentação A pretensão é deferida parcialmente mediante a reconversão de parte da propriedade para área urbana/urbanizável, para construção de moradia unifamiliar, na medida em que se enquadra nos objectivos genéricos de ordenamento do Concelho, constantes na proposta de revisão do Plano Director Municipal.

N.º de Entrada - CMTV 13993 L.D.2.5 **Data de entrada - CMTV** 14-05-2004 **N.º de Exposição** **1425**

Identificação do requerente

Nome ESPAÇOMED II - Construções Técnica Lda

Localidade Venda do Pinheiro

Sugestão / Exposição

Sintese Pretende incluir parte da parcela em área urbana através da ampliação da área já disponível.

Identificação do prédio

Freguesia Freiria

Denominação

Secção Cadastral O Artigo N.º 147

Decisão Final

Deliberação **Não dá provimento** Data da Reunião do Executivo **2004/07/09**

Fundamentação A parcela encontra-se abrangida por servidões legais em vigor (Reserva Agrícola Nacional), e a sua reclassificação não se enquadra nos objectivos genéricos de ordenamento do Concelho, constantes na proposta de revisão do Plano Director Municipal, na medida em que a parcela já dispõe de área urbana e a sua ampliação prejudica a coerência global do perímetro urbano.

N.º de Entrada - CMTV 13995 L.D.2.5 **Data de entrada - CMTV** 14-05-2004 **N.º de Exposição** **1426**

Identificação do requerente

Nome ASSOM - Associação de Operadores do Mercado Grossista de Torres Vedras

Localidade Torres Vedras

Sugestão / Exposição

Sintese Pretende que a Câmara Municipal encontre, no âmbito da discussão pública do PDM, um local para a localização definitiva do mercado grossista de Torres Vedras.

Identificação do prédio

Freguesia Genérica

Denominação

Secção Cadastral Artigo N.º

Decisão Final

Deliberação **Tomou conhecimento** Data da Reunião do Executivo **2004/07/28**

Fundamentação A Câmara está sensivel à preocupação e acha pertinente a reclamação, mas de momento não é permitido nem possivel marcar essa localização. O Sr. Presidente ficou mandatado de estudar em conjunto com esta associação uma nova localização para o equipamento.

Sugestões / Exposições decididas em sede da discussão das Freguesias

N.º de Entrada - CMTV 13997 L.D.2.5 **Data de entrada - CMTV** 14-05-2004 **N.º de Exposição** **1427**

Identificação do requerente

Nome Paulo Alexandre Franco

Localidade Ermegeira

Sugestão / Exposição

Sintese Pretende-se manter a classificação do PDM de 1995

Identificação do prédio

Freguesia A-dos-Cunhados

Denominação Casal da Cotovia

Secção Cadastral PP Artigo N.º 020

Decisão Final

Deliberação **Dá provimento parcial** Data da Reunião do Executivo **2004/07/21**

Fundamentação A pretensão é deferida parcialmente mediante a ampliação da faixa urbanizável até ao limite da Reserva Agrícola Nacional, na medida em que se enquadra nos objectivos genéricos de ordenamento do Concelho, constantes na proposta de revisão do Plano Director Municipal.

N.º de Entrada - CMTV 13998 L.D.2.5 **Data de entrada - CMTV** 14-05-2004 **N.º de Exposição** **1428**

Identificação do requerente

Nome Carlos Alberto Bernardes Santos

Localidade A-dos-Cunhados

Sugestão / Exposição

Sintese Pretende-se incluir em área urbana/urbanizável a totalidade parcela, tendo em conta que esta possui caderneta predial urbana.

Identificação do prédio

Freguesia A-dos-Cunhados

Denominação Casal Pitagudo

Secção Cadastral I Artigo N.º

Decisão Final

Deliberação **Não dá provimento** Data da Reunião do Executivo **2004/06/30**

Fundamentação A pretensão não se enquadra nos objectivos genéricos de ordenamento do Concelho, constantes na proposta de revisão do Plano Director Municipal, na medida em que a parcela se encontra inserida em Espaço Natural pelo que a sua reclassificação prejudica a protecção do meio ambiente e a salvaguarda do património paisagístico, histórico e cultural, bem como a coerência global do perímetro urbano.

N.º de Entrada - CMTV 13999 L.D.2.5 **Data de entrada - CMTV** 14-05-2004 **N.º de Exposição** **1429**

Identificação do requerente

Nome Emilia de Jesus dos Santos

Localidade Ponte do Rol

Sugestão / Exposição

Sintese Pretende rever a situação do terreno, de modo a que deixe de estar como zona ecológica e tenha no mínimo a mesma classificação da restante propriedade, que fica localizada a sul do rio - Parque Expo Torres

Identificação do prédio

Freguesia São Pedro e Santiago

Denominação Casal Alconde

Secção Cadastral DD Artigo N.º

Decisão Final

Deliberação **Não dá provimento** Data da Reunião do Executivo **2004/07/28**

Fundamentação A parcela encontra-se abrangida por servidões legais em vigor (Reserva Agrícola Nacional e Reserva Ecológica Nacional), e a sua reclassificação não se enquadra nos objectivos genéricos de ordenamento do Concelho, constantes na proposta de revisão do Plano Director Municipal na medida em que contraria o princípio da contenção da dispersão urbana.

Sugestões / Exposições decididas em sede da discussão das Freguesias

N.º de Entrada - CMTV 14000 L.D.2.5 **Data de entrada - CMTV** 14-05-2004 **N.º de Exposição** **1430**

Identificação do requerente

Nome Luís Augusto Costa Silvestre

Localidade Torres Vedras

Sugestão / Exposição	Identificação do prédio
Sintese: Pretende apresentar um protesto genérico à proposta de revisão do Plano director municipal, nomeadamente no que diz respeito à marcação do solo urbano e solo rural e às desigualdades que daí advêm.	Freguesia: Genérica Denominação: Secção Cadastral: Artigo N.º:

Decisão Final

Deliberação **Tomou conhecimento** Data da Reunião do Executivo **2004/07/28**

Fundamentação A Câmara Municipal agradece o contributo e exclarece que muitas das sugestões estão vertidas na proposta de revisão do PDM.

N.º de Entrada - CMTV 14001 L.D.2.5 **Data de entrada - CMTV** 14-05-2004 **N.º de Exposição** **1431**

Identificação do requerente

Nome Paulo Alexandre Franco

Localidade Ermegeira

Sugestão / Exposição	Identificação do prédio
Sintese: Pretende-se incluir em área urbana/urbanizável a parcela.	Freguesia: A-dos-Cunhados Denominação: Casal da Mosca Secção Cadastral: II Artigo N.º: 002

Decisão Final

Deliberação **Não dá provimento** Data da Reunião do Executivo **2004/07/21**

Fundamentação A pretensão não se enquadra nos objectivos genéricos de ordenamento do Concelho, constantes na proposta de revisão do Plano Director Municipal, na medida em que a parcela se encontra afastada de qualquer perímetro urbano e a sua reclassificação contraria o princípio da contenção da dispersão urbana.

N.º de Entrada - CMTV 14002 L.D.2.5 **Data de entrada - CMTV** 14-05-2004 **N.º de Exposição** **1432**

Identificação do requerente

Nome Custódio dos Santos

Localidade Aldeia Nova - Torres Vedras

Sugestão / Exposição	Identificação do prédio
Sintese: Pretende-se incluir em área urbana/urbanizável a totalidade da parcela.	Freguesia: São Pedro e Santiago Denominação: Aldeia Nova Secção Cadastral: N Artigo N.º: 006

Decisão Final

Deliberação **Não dá provimento** Data da Reunião do Executivo **2004/07/16**

Fundamentação A pretensão não se enquadra nos objectivos genéricos de ordenamento do Concelho, constantes na proposta de revisão do Plano Director Municipal, na medida em que a reclassificação pretendida prejudica a coerência global do perímetro urbano, como tal o executivo deliberou manter a proposta de ocupação de solo do PDM 95.

Sugestões / Exposições decididas em sede da discussão das Freguesias

N.º de Entrada - CMTV 14004 L.D.2.5 **Data de entrada - CMTV** 14-05-2004 **N.º de Exposição** **1433**

Identificação do requerente

Nome Maria de Fátima de Jesus Ferreira

Localidade Silveira

Sugestão / Exposição

Sintese Pretende o alargamento da faixa da área urbana.

Identificação do prédio

Freguesia Ponte do Rol

Denominação Casas Novas

Secção Cadastral E Artigo N.º 040

Decisão Final

Deliberação **Dá provimento parcial** Data da Reunião do Executivo **2004/07/14**

Fundamentação A pretensão é deferida parcialmente mediante a reconversão de parte da propriedade para área urbana/urbanizável, para construção de moradia unifamiliar, na medida em que se enquadra nos objectivos genéricos de ordenamento do Concelho, constantes na proposta de revisão do Plano Director Municipal.

N.º de Entrada - CMTV 14005 L.D.2.5 **Data de entrada - CMTV** 14-05-2004 **N.º de Exposição** **1434**

Identificação do requerente

Nome Carlos Alberto Bernardes Santos

Localidade A-dos-Cunhados

Sugestão / Exposição

Sintese Pretende-se incluir em área urbana/urbanizável a totalidade parcela, tendo em conta que esta possui caderneta predial urbana.

Identificação do prédio

Freguesia A-dos-Cunhados

Denominação Casal Pitagudo

Secção Cadastral I Artigo N.º

Decisão Final

Deliberação **Não dá provimento** Data da Reunião do Executivo **2004/06/30**

Fundamentação A pretensão não se enquadra nos objectivos genéricos de ordenamento do Concelho, constantes na proposta de revisão do Plano Director Municipal, na medida em que a parcela se encontra inserida em Espaço Natural pelo que a sua reclassificação prejudica a protecção do meio ambiente e a salvaguarda do património paisagístico, histórico e cultural, bem como a coerência global do perímetro urbano.

N.º de Entrada - CMTV 14006 L.D.2.5 **Data de entrada - CMTV** 14-05-2004 **N.º de Exposição** **1435**

Identificação do requerente

Nome Vitor Manuel Ferreira Severino

Localidade Ribamar

Sugestão / Exposição

Sintese Pretende-se reclassificar o uso do solo de aptidão turística para urbanizável.

Identificação do prédio

Freguesia A-dos-Cunhados

Denominação Forno

Secção Cadastral I Artigo N.º 035

Decisão Final

Deliberação **Não dá provimento** Data da Reunião do Executivo **2004/06/30**

Fundamentação A pretensão não se enquadra nos objectivos genéricos de ordenamento do Concelho, constantes na proposta de revisão do Plano Director Municipal, na medida em que a reclassificação contraria a estruturação da actividade turística definida para o concelho.

Sugestões / Exposições decididas em sede da discussão das Freguesias

N.º de Entrada - CMTV 14007 L.D.2.5 **Data de entrada - CMTV** 14-05-2004 **N.º de Exposição** **1436**

Identificação do requerente

Nome Ramiro Tomé Marquês

Localidade Cabeça Gorda

Sugestão / Exposição

Sintese Pretende-se incluir em área urbana/urbanizável a restante área da parcela, a fim de proceder a operação de Loteamento.

Identificação do prédio

Freguesia Campelos

Denominação Maçaroca

Secção Cadastral N Artigo N.º 026

Decisão Final

Deliberação **Não dá provimento** Data da Reunião do Executivo **2004/07/02**

Fundamentação A parcela encontra-se abrangida por servidões legais em vigor (Reserva Agrícola Nacional), e a sua reclassificação não se enquadra nos objectivos genéricos de ordenamento do Concelho, constantes na proposta de revisão do Plano Director Municipal, na medida em que a parcela já dispõe de área urbana/urbanizável e a sua ampliação prejudica a coerência global do perímetro urbano.

N.º de Entrada - CMTV 14009 L.D.2.5 **Data de entrada - CMTV** 14-05-2004 **N.º de Exposição** **1437**

Identificação do requerente

Nome Paulo Jorge Oliveira Santos

Localidade Cabeça Gorda

Sugestão / Exposição

Sintese Pretende-se manter a classificação do PDM de 1995

Identificação do prédio

Freguesia Campelos

Denominação Casal da Quinta

Secção Cadastral A Artigo N.º

Decisão Final

Deliberação **Não dá provimento** Data da Reunião do Executivo **2004/06/30**

Fundamentação A parcela encontra-se abrangida por servidões legais em vigor (Reserva Ecológica Nacional e Zonas Inundáveis), e a sua reclassificação não se enquadra nos objectivos genéricos de ordenamento do Concelho, constantes na proposta de revisão do Plano Director Municipal na medida em que contraria o princípio da contenção da dispersão urbana.

N.º de Entrada - CMTV 14011 L.D.2.5 **Data de entrada - CMTV** 14-05-2004 **N.º de Exposição** **1438**

Identificação do requerente

Nome Carlos Alberto Bernardes Santos

Localidade A-dos-Cunhados

Sugestão / Exposição

Sintese Pretende-se incluir em área urbana/urbanizável a totalidade da parcela.

Identificação do prédio

Freguesia Silveira

Denominação Boavista

Secção Cadastral C Artigo N.º 009

Decisão Final

Deliberação **Não dá provimento** Data da Reunião do Executivo **2004/07/21**

Fundamentação A pretensão não se enquadra nos objectivos genéricos de ordenamento do Concelho, constantes na proposta de revisão do Plano Director Municipal, na medida em que a reclassificação pretendida prejudica a coerência global do perímetro urbano, no que diz respeito em concreto à estruturação das áreas turística para o concelho.

Sugestões / Exposições decididas em sede da discussão das Freguesias

N.º de Entrada - CMTV 14012 L.D.2.5 **Data de entrada - CMTV** 14-05-2004 **N.º de Exposição** **1439**

Identificação do requerente

Nome Maria Luisa da Silva

Localidade Freiria

Sugestão / Exposição

Sintese Pretende incluir em área urbana, a totalidade das parcelas para edificar habitação e apoios agrícolas.

Identificação do prédio

Freguesia Freiria

Denominação Sitio do Bairro Alto

Secção Cadastral I Artigo N.º 096

Decisão Final

Deliberação **Dá provimento parcial** Data da Reunião do Executivo **2004/07/09**

Fundamentação A pretensão é deferida parcialmente mediante a reconversão de parte da propriedade para área urbana/urbanizável, para construção de moradia unifamiliar, na medida em que se enquadra nos objectivos genéricos de ordenamento do Concelho, constantes na proposta de revisão do Plano Director Municipal.

N.º de Entrada - CMTV 14020 L.D.2.5 **Data de entrada - CMTV** 14-05-2004 **N.º de Exposição** **1440**

Identificação do requerente

Nome António Alberto Avelino dos Santos

Localidade Torres Vedras

Sugestão / Exposição

Sintese Pretende-se incluir em área urbana/urbanizável a parcela, a fim de permitir a construção de moradia unifamiliar para descendente.

Identificação do prédio

Freguesia Ventosa

Denominação

Secção Cadastral P Artigo N.º

Decisão Final

Deliberação **Tomou conhecimento** Data da Reunião do Executivo **2004/07/09**

Fundamentação Caso a pretensão incida sobre o terreno identificado na planta da Cartogarfia 1:10.000 a Câmara Municipal não delibera, visto que o pedido já se encontra contemplado;
Caso a pretensão incida sobre o terreno identificado nas plantas cadastrais à escala 1:2.000 a pretensão não se enquadra nos objectivos genéricos de ordenamento do Concelho, constantes na proposta de revisão do Plano Director Municipal, na medida em

N.º de Entrada - CMTV 14021 L.D.2.5 **Data de entrada - CMTV** 14-05-2004 **N.º de Exposição** **1441**

Identificação do requerente

Nome Rogério Teotónio Cunha

Localidade Serra da Vila

Sugestão / Exposição

Sintese Pretende a reclassificação das parcelas de vários proprietários, para área urbana, uma vez que estes acordaram efectuar um reparcelamento ou futuro loteamento.

Identificação do prédio

Freguesia Santa Maria e São Miguel

Denominação Alto do Moinho

Secção Cadastral J Artigo N.º 119

Decisão Final

Deliberação **Não dá provimento** Data da Reunião do Executivo **2004/07/16**

Fundamentação A pretensão não se enquadra nos objectivos genéricos de ordenamento do Concelho, constantes na proposta de revisão do Plano Director Municipal, na medida em que a reclassificação pretendida prejudica a coerência global do perímetro urbano.

Sugestões / Exposições decididas em sede da discussão das Freguesias

N.º de Entrada - CMTV 14022 L.D.2.5 **Data de entrada - CMTV** 14-05-2004 **N.º de Exposição** **1442**

Identificação do requerente

Nome Isabel Maria Ventura Agostinho

Localidade Caixeiros

Sugestão / Exposição

Sintese Pretende-se incluir em área urbana/urbanizável a totalidade da parcela, a fim de permitir a construção de moradia unifamiliar para o próprio.

Identificação do prédio

Freguesia Silveira

Denominação Casal Mineiro

Secção Cadastral M Artigo N.º

Decisão Final

Deliberação **Não dá provimento** Data da Reunião do Executivo **2004/07/21**

Fundamentação A parcela encontra-se abrangida por servidões legais em vigor (Reserva Agrícola Nacional), e a sua reclassificação não se enquadra nos objectivos genéricos de ordenamento do Concelho, constantes na proposta de revisão do Plano Director Municipal na medida em que contraria o princípio da contenção da dispersão urbana.

N.º de Entrada - CMTV 14023 L.D.2.5 **Data de entrada - CMTV** 14-05-2004 **N.º de Exposição** **1443**

Identificação do requerente

Nome Vitor Manuel dos Santos Andrade

Localidade Ameal

Sugestão / Exposição

Sintese Pretende-se incluir em área urbana/urbanizável a totalidade da parcela.

Identificação do prédio

Freguesia Ramalhal

Denominação Carangueija

Secção Cadastral O Artigo N.º 040

Decisão Final

Deliberação **Não dá provimento** Data da Reunião do Executivo **2004/07/14**

Fundamentação A pretensão não se enquadra nos objectivos genéricos de ordenamento do Concelho, constantes na proposta de revisão do Plano Director Municipal na medida em que contraria o princípio da contenção da dispersão urbana.

N.º de Entrada - CMTV 14024 L.D.2.5 **Data de entrada - CMTV** 14-05-2004 **N.º de Exposição** **1444**

Identificação do requerente

Nome João das Neves da Silva Gaiteiro

Localidade Torres Vedras

Sugestão / Exposição

Sintese Pretende-se incluir em área urbanizável a totalidade da parcela.

Identificação do prédio

Freguesia Maxial

Denominação Vila Seca

Secção Cadastral LL Artigo N.º 139

Decisão Final

Deliberação **Não dá provimento** Data da Reunião do Executivo **2004/06/30**

Fundamentação A pretensão não se enquadra nos objectivos genéricos de ordenamento do Concelho, constantes na proposta de revisão do Plano Director Municipal, na medida em que a parcela já dispõe de área urbana/urbanizável, e a ampliação desta classificação prejudica a coerência global do perímetro urbano.

Sugestões / Exposições decididas em sede da discussão das Freguesias

N.º de Entrada - CMTV 14026 L.D.2.5 **Data de entrada - CMTV** 14-05-2004 **N.º de Exposição** **1445**

Identificação do requerente

Nome Anselmo Marques Chambel

Localidade Torres Vedras

Sugestão / Exposição

Sintese Pretende-se ampliar a área urbanizável disponível.

Identificação do prédio

Freguesia Turcifal

Denominação Maneta

Secção Cadastral G Artigo N.º 109

Decisão Final

Deliberação **Dá provimento parcial** Data da Reunião do Executivo **2004/07/07**

Fundamentação A pretensão é deferida parcialmente mediante a ampliação da área urbanizável até à linha de água a Poente, na medida em que se enquadra nos objectivos genéricos de ordenamento do Concelho, constantes na proposta de revisão do Plano Director Municipal.

N.º de Entrada - CMTV 14027 L.D.2.5 **Data de entrada - CMTV** 14-05-2004 **N.º de Exposição** **1446**

Identificação do requerente

Nome Paulo António Santos Silva

Localidade Lisboa

Sugestão / Exposição

Sintese Concorda com a situação da proposta de Plano e faz o pedido que esta se mantenha até à aprovação do Plano.

Identificação do prédio

Freguesia Carvoeira

Denominação Aldeia Nossa Senhora da Glória

Secção Cadastral E Artigo N.º 064

Decisão Final

Deliberação **Tomou conhecimento** Data da Reunião do Executivo **2004/07/02**

Fundamentação A Câmara Municipal tomou conhecimento mas não deliberou, uma vez que a proposta de plano já contempla a pretensão do requerente.

N.º de Entrada - CMTV 14032 L.D.2.5 **Data de entrada - CMTV** 14-05-2004 **N.º de Exposição** **1447**

Identificação do requerente

Nome Junta de Freguesia de Ponte do Rol

Localidade Ponte do Rol

Sugestão / Exposição

Sintese Exposição incide sobre duas zonas distintas. Zona 1 - Pretende incluir em área urbanizável, a fim de possibilitar a construção de uma habitação; Zona 2 - Pretende que seja facultada área de forma a permitir o alargamento das instalações da empresa que se encontra a laborar no local.

Identificação do prédio

Freguesia Ponte do Rol

Denominação

Secção Cadastral N Artigo N.º

Decisão Final

Deliberação **Dá provimento parcial** Data da Reunião do Executivo **2004/07/14**

Fundamentação Zona 1 - O executivo reconhece que a reclamação tem pertinência, porém, tratando-se de terrenos abrangidos pela Reserva Ecológica Nacional a alteração de classificação não depende deste órgão; Zona 2 - A pretensão enquadra-se nos objectivos genéricos de ordenamento do Concelho, constantes na proposta de revisão do Plano Director Municipal, ampliando a área urbana até ao limite da mancha da Reserva Ecológica Nacional.

Sugestões / Exposições decididas em sede da discussão das Freguesias

N.º de Entrada - CMTV 14035 L.D.2.5 **Data de entrada - CMTV** 14-05-2004 **N.º de Exposição** **1448**

Identificação do requerente

Nome Raul Franco

Localidade Monte Redondo

Sugestão / Exposição

Sintese Pretende-se incluir em área urbana/urbanizável a totalidade da parcela.

Identificação do prédio

Freguesia Monte Redondo

Denominação Verra - Charruada

Secção Cadastral D Artigo N.º 114

Decisão Final

Deliberação **Não dá provimento** Data da Reunião do Executivo **2004/07/02**

Fundamentação A parcela encontra-se abrangida por servidões legais em vigor (Reserva Agrícola Nacional), a sua reclassificação não se enquadra nos objectivos genéricos de ordenamento do Concelho, constantes na proposta de revisão do Plano Director Municipal na medida em que contraria o princípio da contenção da dispersão urbana.

N.º de Entrada - CMTV 14036 L.D.2.5 **Data de entrada - CMTV** 14-05-2004 **N.º de Exposição** **1449**

Identificação do requerente

Nome Junta de Freguesia de Ponte do Rol

Localidade Ponte do Rol

Sugestão / Exposição

Sintese Pretende ampliar a área de equipamento proposta no aglomerado de Ponte do Rol.

Identificação do prédio

Freguesia Ponte do Rol

Denominação Casal do Soito

Secção Cadastral I Artigo N.º

Decisão Final

Deliberação **Não dá provimento** Data da Reunião do Executivo **2004/07/14**

Fundamentação A parcela encontra-se parcialmente abrangida por servidões legais em vigor (Reserva Ecológica Nacional), e a sua reclassificação não se enquadra nos objectivos genéricos de ordenamento do Concelho, constantes na proposta de revisão do Plano Director Municipal na medida em que contraria o princípio da contenção da dispersão urbana.

N.º de Entrada - CMTV 14037 L.D.2.5 **Data de entrada - CMTV** 14-05-2004 **N.º de Exposição** **1450**

Identificação do requerente

Nome Junta de Freguesia de Ponte do Rol

Localidade Ponte do Rol

Sugestão / Exposição

Sintese Pretende-se incluir a totalidade das duas parcelas em área urbanizável.

Identificação do prédio

Freguesia Ponte do Rol

Denominação Benfica/Barreiro

Secção Cadastral H Artigo N.º

Decisão Final

Deliberação **Não dá provimento** Data da Reunião do Executivo **2004/07/14**

Fundamentação O executivo reconhece que a reclamação tem pertinência, porém, tratando-se de terrenos abrangidos pela Reserva Ecológica Nacional a alteração de classificação não depende deste órgão.

Sugestões / Exposições decididas em sede da discussão das Freguesias

N.º de Entrada - CMTV 14039 L.D.2.5 **Data de entrada - CMTV** 14-05-2004 **N.º de Exposição** **1451**

Identificação do requerente

Nome Maria Amélia do Nascimento Avelino dos Santos

Localidade Ponte do Rol

Sugestão / Exposição

Sintese Pretende-se incluir em área industrial parte da parcela.

Identificação do prédio

Freguesia São Pedro e Santiago

Denominação Palhagueiras

Secção Cadastral A Artigo N.º 036

Decisão Final

Deliberação **Não dá provimento** Data da Reunião do Executivo **2004/07/21**

Fundamentação A pretensão não se enquadra nos objectivos genéricos de ordenamento do Concelho, constantes na proposta de revisão do Plano Director Municipal, no que refere em concreto à estruturação da actividade industrial.

N.º de Entrada - CMTV 14040 L.D.2.5 **Data de entrada - CMTV** 14-05-2004 **N.º de Exposição** **1452**

Identificação do requerente

Nome João Custódio dos Santos

Localidade Torres Vedras

Sugestão / Exposição

Sintese Pretende-se incluir em área urbana/urbanizável a parcela, a fim de permitir a construção de moradia unifamiliar para descendente.

Identificação do prédio

Freguesia São Pedro da Cadeira

Denominação Palmeirinho

Secção Cadastral F Artigo N.º 043

Decisão Final

Deliberação **Não dá provimento** Data da Reunião do Executivo **2004/07/14**

Fundamentação A pretensão não se enquadra nos objectivos genéricos de ordenamento do Concelho, constantes na proposta de revisão do Plano Director Municipal, na medida em que a reclassificação promove o desenvolvimento linear do perímetro urbano, prejudicando a sua coerência global.

N.º de Entrada - CMTV 14041 L.D.2.5 **Data de entrada - CMTV** 14-05-2004 **N.º de Exposição** **1453**

Identificação do requerente

Nome Pedro Miguel Botelho Serra

Localidade São Martinho do Porto

Sugestão / Exposição

Sintese Pretende a inclusão da parcela am área de edificação dispersa.

Identificação do prédio

Freguesia Santa Maria e São Miguel

Denominação Casal da Paulina

Secção Cadastral H Artigo N.º 020

Decisão Final

Deliberação **Não dá provimento** Data da Reunião do Executivo **2004/07/14**

Fundamentação A parcela encontra-se abrangida por servidões legais em vigor (Reserva Agrícola Nacional), e a sua reclassificação não se enquadra nos objectivos genéricos de ordenamento do Concelho, constantes na proposta de revisão do Plano Director Municipal na medida em que contraria o princípio da contenção da dispersão urbana.

Sugestões / Exposições decididas em sede da discussão das Freguesias

N.º de Entrada - CMTV 14045 L.D.2.5 **Data de entrada - CMTV** 14-05-2004 **N.º de Exposição** **1454**

Identificação do requerente

Nome Fernando Benedito Matias

Localidade A-dos-Cunhados

Sugestão / Exposição	Identificação do prédio
Sintese: Pretende-se manter a classificação do PDM de 1995.	Freguesia: A-dos-Cunhados Denominação: Terra do Alto Secção Cadastral: II Artigo N.º: 062

Decisão Final

Deliberação **Não dá provimento** Data da Reunião do Executivo **2004/07/23**

Fundamentação A pretensão não se enquadra nos objectivos genéricos de ordenamento do Concelho, constantes na proposta de revisão do Plano Director Municipal, na medida em que a reclassificação pretendida prejudica a coerência global do perímetro urbano e compromete a possibilidade de criação de equipamentos necessários à melhoria da qualidade de vida das populações.

N.º de Entrada - CMTV 14047 L.D.2.5 **Data de entrada - CMTV** 14-05-2004 **N.º de Exposição** **1455**

Identificação do requerente

Nome PNAF - Actividades Imobiliárias e Turismo Lda.

Localidade A-dos-Cunhados

Sugestão / Exposição	Identificação do prédio
Sintese: Pretende-se incluir em área urbana/urbanizável a totalidade parcela, tendo em conta que esta possui caderneta predial urbana.	Freguesia: A-dos-Cunhados Denominação: Casal do Seixo Secção Cadastral: R Artigo N.º: 048

Decisão Final

Deliberação **Não dá provimento** Data da Reunião do Executivo **2004/07/21**

Fundamentação A parcela encontra-se abrangida por Plano Especial de Ordenamento do Território em vigor – Plano de Ordenamento da Orla Costeira (POOC) Alcobaça-Mafra – Resolução de Conselho de Ministros n.º 11 de 2002, publicada no D.R. n.º 14/2002, série I – B, de 17 de Janeiro do mesmo ano, e a alteração de classificação não depende deste órgão.

N.º de Entrada - CMTV 14048 L.D.2.5 **Data de entrada - CMTV** 14-05-2004 **N.º de Exposição** **1456**

Identificação do requerente

Nome Maria Helena da Luz

Localidade Carreiras

Sugestão / Exposição	Identificação do prédio
Sintese: Pretende-se incluir em área urbana/urbanizável a totalidade da parcela.	Freguesia: Carvoeira Denominação: Vinha do Moinho Secção Cadastral: J Artigo N.º: 031

Decisão Final

Deliberação **Não dá provimento** Data da Reunião do Executivo **2004/07/02**

Fundamentação A parcela encontra-se abrangida por servidões legais em vigor (Reserva Agrícola Nacional), e a sua reclassificação não se enquadra nos objectivos genéricos de ordenamento do Concelho, constantes na proposta de revisão do Plano Director Municipal, na medida em que a parcela já dispõe de área urbana e a sua ampliação prejudica a coerência global do perímetro urbano.

Sugestões / Exposições decididas em sede da discussão das Freguesias

N.º de Entrada - CMTV 14051 L.D.2.5 **Data de entrada - CMTV** 14-05-2004 **N.º de Exposição** **1457**

Identificação do requerente

Nome Cidália Franco Ferreira

Localidade Cambelas - São Pedro da Cadeira

Sugestão / Exposição

Sintese Pretende-se reclassificar para área de equipamento a parcela, em conformidade com a certidão de interesse municipal emitida.

Identificação do prédio

Freguesia São Pedro da Cadeira

Denominação Terra do Vale

Secção Cadastral F Artigo N.º 007

Decisão Final

Deliberação **Não dá provimento** Data da Reunião do Executivo **2004/07/14**

Fundamentação A pretensão não se enquadra nos objectivos genéricos de ordenamento do Concelho, constantes na proposta de revisão do Plano Director Municipal, na medida em que a parcela se encontra afastada de qualquer perímetro urbano e a sua reclassificação contraria o princípio da contenção da dispersão urbana.

N.º de Entrada - CMTV 14065 L.D.2.5 **Data de entrada - CMTV** 14-05-2004 **N.º de Exposição** **1460**

Identificação do requerente

Nome Ivone da Conceição Anacleto Silva Gomes

Localidade

Sugestão / Exposição

Sintese Pretende incluir a totalidade do prédio em área urbanizável para edificar habitações para descendentes.

Identificação do prédio

Freguesia Freiria

Denominação Canita

Secção Cadastral D Artigo N.º 035

Decisão Final

Deliberação **Dá provimento parcial** Data da Reunião do Executivo **2004/07/09**

Fundamentação A pretensão é deferida parcialmente mediante a reconversão de parte da propriedade para área urbana/urbanizável, para construção de moradia unifamiliar, na medida em que se enquadra nos objectivos genéricos de ordenamento do Concelho, constantes na proposta de revisão do Plano Director Municipal.

N.º de Entrada - CMTV 14067 L.D.2.5 **Data de entrada - CMTV** 14-05-2004 **N.º de Exposição** **1461**

Identificação do requerente

Nome António José Gigante Avelino

Localidade Fonte Grada

Sugestão / Exposição

Sintese Pretende-se incluir em área urbana/urbanizável a parcela.

Identificação do prédio

Freguesia São Pedro e Santiago

Denominação

Secção Cadastral C Artigo N.º 039

Decisão Final

Deliberação **Não dá provimento** Data da Reunião do Executivo **2004/07/16**

Fundamentação A parcela encontra-se abrangida por servidões legais em vigor (Reserva Agrícola Nacional e Reserva Ecológica Nacional), e a sua reclassificação não se enquadra nos objectivos genéricos de ordenamento do Concelho, constantes na proposta de revisão do Plano Director Municipal na medida em que contraria o princípio da contenção da dispersão urbana.

Sugestões / Exposições decididas em sede da discussão das Freguesias

N.º de Entrada - CMTV 14069 L.D.2.5 **Data de entrada - CMTV** 14-05-2004 **N.º de Exposição** **1462**

Identificação do requerente

Nome José Monteiro da Silva

Localidade Loubagueira - Maxial

Sugestão / Exposição

Sintese Pretende-se incluir em área urbana/urbanizável a totalidade da parcela.

Identificação do prédio

Freguesia Monte Redondo

Denominação Seixal

Secção Cadastral D Artigo N.º 008

Decisão Final

Deliberação **Não dá provimento** Data da Reunião do Executivo **2004/07/02**

Fundamentação A parcela encontra-se abrangida por servidões legais em vigor (Reserva Agrícola Nacional), a sua reclassificação não se enquadra nos objectivos genéricos de ordenamento do Concelho, constantes na proposta de revisão do Plano Director Municipal na medida em que contraria o princípio da contenção da dispersão urbana.

N.º de Entrada - CMTV 14070 L.D.2.5 **Data de entrada - CMTV** 14-05-2004 **N.º de Exposição** **1463**

Identificação do requerente

Nome Marcelino Baptista Dias

Localidade Torres Vedras

Sugestão / Exposição

Sintese Pretende-se incluir em área urbana/urbanizável a totalidade da parcela.

Identificação do prédio

Freguesia São Pedro da Cadeira

Denominação Mouguelas

Secção Cadastral S Artigo N.º

Decisão Final

Deliberação **Dá provimento** Data da Reunião do Executivo **2004/07/14**

Fundamentação A pretensão enquadra-se nos objectivos genéricos de ordenamento do Concelho, constantes na proposta de revisão do Plano Director Municipal.

N.º de Entrada - CMTV 14071 L.D.2.5 **Data de entrada - CMTV** 14-05-2004 **N.º de Exposição** **1464**

Identificação do requerente

Nome Maria do Rosário Rodrigues dos Santos Marques

Localidade A-dos-Cunhados

Sugestão / Exposição

Sintese Pretende-se incluir em área urbana/urbanizável a parcela, a fim de permitir a construção de moradia unifamiliar.

Identificação do prédio

Freguesia A-dos-Cunhados

Denominação Charneca

Secção Cadastral QQ Artigo N.º 069

Decisão Final

Deliberação **Não dá provimento** Data da Reunião do Executivo **2004/07/21**

Fundamentação A parcela encontra-se abrangida por servidões legais em vigor (Reserva Agrícola Nacional), e a sua reclassificação não se enquadra nos objectivos genéricos de ordenamento do Concelho, constantes na proposta de revisão do Plano Director Municipal, na medida em que a parcela já dispõe de área urbana e a sua ampliação prejudica a coerência global do perímetro urbano.

Sugestões / Exposições decididas em sede da discussão das Freguesias

N.º de Entrada - CMTV 14072 L.D.2.5 **Data de entrada - CMTV** 14-05-2004 **N.º de Exposição** **1465**

Identificação do requerente

Nome António Nunes Fontes

Localidade Monte Redondo

Sugestão / Exposição

Sintese Pretende-se incluir em área urbana/urbanizável a totalidade da parcela, a fim de permitir a construção de moradia unifamiliar para descendente.

Identificação do prédio

Freguesia Monte Redondo

Denominação Murtorios

Secção Cadastral D Artigo N.º 015

Decisão Final

Deliberação **Não dá provimento** Data da Reunião do Executivo **2004/07/02**

Fundamentação A parcela encontra-se abrangida por servidões legais em vigor (Reserva Agrícola Nacional), a sua reclassificação não se enquadra nos objectivos genéricos de ordenamento do Concelho, constantes na proposta de revisão do Plano Director Municipal na medida em que contraria o princípio da contenção da dispersão urbana.

N.º de Entrada - CMTV 14074 L.D.2.5 **Data de entrada - CMTV** 14-05-2004 **N.º de Exposição** **1466**

Identificação do requerente

Nome Marcelino Baptista Dias

Localidade Torres Vedras

Sugestão / Exposição

Sintese Pretende-se incluir em área urbana/urbanizável a totalidade da parcela.

Identificação do prédio

Freguesia São Pedro da Cadeira

Denominação Samugreira

Secção Cadastral S Artigo N.º 050

Decisão Final

Deliberação **Dá provimento** Data da Reunião do Executivo **2004/07/14**

Fundamentação A pretensão enquadra-se nos objectivos genéricos de ordenamento do Concelho, constantes na proposta de revisão do Plano Director Municipal.

N.º de Entrada - CMTV 14075 L.D.2.5 **Data de entrada - CMTV** 14-05-2004 **N.º de Exposição** **1467**

Identificação do requerente

Nome Maria Judite Sarreira Morais Barreiras

Localidade A-dos-Cunhados

Sugestão / Exposição

Sintese Pretende-se incluir em área urbana/urbanizável a parcela.

Identificação do prédio

Freguesia São Pedro e Santiago

Denominação

Secção Cadastral D Artigo N.º

Decisão Final

Deliberação **Tomou conhecimento** Data da Reunião do Executivo **2004/07/16**

Fundamentação A Câmara Municipal tomou conhecimento mas não deliberou, uma vez que a proposta de plano já contempla a pretensão do requerente.

Sugestões / Exposições decididas em sede da discussão das Freguesias

N.º de Entrada - CMTV 14076 L.D.2.5 **Data de entrada - CMTV** 14-05-2004 **N.º de Exposição** **1468**

Identificação do requerente

Nome Francisco José Larupa dos Santos

Localidade A-dos-Cunhados

Sugestão / Exposição

Sintese Pretende-se incluir em área urbana a totalidade da parcela, alargando o perímetro urbano da Gondruzeira.

Identificação do prédio

Freguesia Ponte do Rol

Denominação Moinho

Secção Cadastral L Artigo N.º 037

Decisão Final

Deliberação **Não dá provimento** Data da Reunião do Executivo **2004/07/14**

Fundamentação O executivo reconhece que a reclamação tem pertinência, porém, tratando-se de terrenos abrangidos pela Reserva Agrícola Nacional a alteração de classificação não depende deste órgão.

N.º de Entrada - CMTV 14077 L.D.2.5 **Data de entrada - CMTV** 14-05-2004 **N.º de Exposição** **1469**

Identificação do requerente

Nome António Alves Mendonça

Localidade Turcifal

Sugestão / Exposição

Sintese Pretende-se incluir em área urbana/urbanizável parte da parcela, a fim de permitir construção de moradia unifamiliar.

Identificação do prédio

Freguesia Turcifal

Denominação Arranhado

Secção Cadastral CC Artigo N.º 013

Decisão Final

Deliberação **Não dá provimento** Data da Reunião do Executivo **2004/07/07**

Fundamentação A pretensão não se enquadra nos objectivos genéricos de ordenamento do Concelho, constantes na proposta de revisão do Plano Director Municipal, na medida em que a reclassificação promove o desenvolvimento linear do perímetro urbano, prejudicando a sua coerência global.

N.º de Entrada - CMTV 14079 L.D.2.5 **Data de entrada - CMTV** 14-05-2004 **N.º de Exposição** **1470**

Identificação do requerente

Nome Rui Abreu Correia

Localidade Lisboa

Sugestão / Exposição

Sintese Pretende a ampliação da área urbanizável existente na parcela.

Identificação do prédio

Freguesia São Pedro e Santiago

Denominação Barradas

Secção Cadastral P Artigo N.º 007

Decisão Final

Deliberação **Não dá provimento** Data da Reunião do Executivo **2004/07/16**

Fundamentação A pretensão não se enquadra nos objectivos genéricos de ordenamento do Concelho, constantes na proposta de revisão do Plano Director Municipal, na medida em que a parcela já dispõe de área urbana/urbanizável, e a ampliação desta classificação prejudica a coerência global do perímetro urbano.

Sugestões / Exposições decididas em sede da discussão das Freguesias

N.º de Entrada - CMTV 14080 L.D.2.5 **Data de entrada - CMTV** 14-05-2004 **N.º de Exposição** **1471**

Identificação do requerente

Nome Fernando Benedito Matias

Localidade Bombardeira

Sugestão / Exposição

Sintese Pretende-se reclassificar a construção existente de área de equipamento existente para área urbana, de acordo com o PDM de 1995.

Identificação do prédio

Freguesia A-dos-Cunhados

Denominação Bombardeira

Secção Cadastral II Artigo N.º

Decisão Final

Deliberação **Dá provimento** Data da Reunião do Executivo **2004/07/23**

Fundamentação A pretensão enquadra-se nos objectivos genéricos de ordenamento do Concelho, constantes na proposta de revisão do Plano Director Municipal.

N.º de Entrada - CMTV 14081 L.D.2.5 **Data de entrada - CMTV** 14-05-2004 **N.º de Exposição** **1472**

Identificação do requerente

Nome Fernando dos Santos Portela

Localidade Vale Janelas - A-dos-Cunhados

Sugestão / Exposição

Sintese Pretende-se incluir em área urbana/urbanizável a totalidade da parcela.

Identificação do prédio

Freguesia Ponte do Rol

Denominação

Secção Cadastral L Artigo N.º

Decisão Final

Deliberação **Não dá provimento** Data da Reunião do Executivo **2004/07/14**

Fundamentação O executivo reconhece que a reclamação tem pertinência, porém, tratando-se de terrenos abrangidos pela Reserva Agrícola Nacional, Reserva Ecológica Nacional e Zona Inundável a alteração de classificação não depende deste órgão.

N.º de Entrada - CMTV 14082 L.D.2.5 **Data de entrada - CMTV** 14-05-2004 **N.º de Exposição** **1473**

Identificação do requerente

Nome Petrovedras - Comércio de combustiveis Lda.

Localidade São Pedro da Cadeira

Sugestão / Exposição

Sintese Pretende-se incluir em área urbana/urbanizável a totalidade parcela, tendo em conta que esta possui caderneta predial urbana.

Identificação do prédio

Freguesia São Pedro da Cadeira

Denominação

Secção Cadastral Artigo N.º

Decisão Final

Deliberação **Não dá provimento** Data da Reunião do Executivo **2004/07/14**

Fundamentação A parcela encontra-se abrangida por servidões legais em vigor (Reserva Agrícola Nacional, Reserva Ecológica Nacional e Zonas Inundáveis), e a sua reclassificação não se enquadra nos objectivos genéricos de ordenamento do Concelho, constantes na proposta de revisão do Plano Director Municipal na medida em que contraria o princípio da contenção da dispersão urbana.

Sugestões / Exposições decididas em sede da discussão das Freguesias

N.º de Entrada - CMTV 14084 L.D.2.5 **Data de entrada - CMTV** 14-05-2004 **N.º de Exposição** **1474**

Identificação do requerente

Nome Maria da Conceição Franco Gonçalves Marques

Localidade Póvoa de Penafirme

Sugestão / Exposição

Sintese Pretende-se incluir em área urbana/urbanizável a parcela, a fim de permitir a construção de moradia unifamiliar para descendente.

Identificação do prédio

Freguesia A-dos-Cunhados

Denominação Casal Vagem do Porto

Secção Cadastral JJ Artigo N.º 087

Decisão Final

Deliberação **Não dá provimento** Data da Reunião do Executivo **2004/07/23**

Fundamentação A pretensão não se enquadra nos objectivos genéricos de ordenamento do Concelho, constantes na proposta de revisão do Plano Director Municipal, na medida em que a parcela integra os sítios classificados ao abrigo da directiva habitats (rede natura) e a reclassificação promove o desenvolvimento linear do perímetro urbano, prejudicando a sua coerência global.

N.º de Entrada - CMTV 14085 L.D.2.5 **Data de entrada - CMTV** 14-05-2004 **N.º de Exposição** **1475**

Identificação do requerente

Nome Luis dos Santos

Localidade A-dos-Cunhados

Sugestão / Exposição

Sintese Pretende-se incluir em área urbana/urbanizável a parcela, a fim de permitir a construção de moradias unifamiliares para descendentes.

Identificação do prédio

Freguesia A-dos-Cunhados

Denominação Cochela

Secção Cadastral QQ Artigo N.º 069

Decisão Final

Deliberação **Não dá provimento** Data da Reunião do Executivo **2004/07/21**

Fundamentação A parcela encontra-se abrangida por servidões legais em vigor (Reserva Agrícola Nacional), e a sua reclassificação não se enquadra nos objectivos genéricos de ordenamento do Concelho, constantes na proposta de revisão do Plano Director Municipal na medida em que prejudica a coerência global do perímetro urbano.

N.º de Entrada - CMTV 14086 L.D.2.5 **Data de entrada - CMTV** 14-05-2004 **N.º de Exposição** **1476**

Identificação do requerente

Nome Matias Lopes

Localidade Azinhaga - Ventosa

Sugestão / Exposição

Sintese Pretende-se incluir em área urbana/urbanizável a parcela, a fim de permitir a construção de moradias unifamiliares para descendentes.

Identificação do prédio

Freguesia Ventosa

Denominação Barroca da Fonte

Secção Cadastral J Artigo N.º 080

Decisão Final

Deliberação **Não dá provimento** Data da Reunião do Executivo **2004/07/09**

Fundamentação A parcela encontra-se abrangida por servidões legais em vigor (Reserva Agrícola Nacional), e a sua reclassificação não se enquadra nos objectivos genéricos de ordenamento do Concelho, constantes na proposta de revisão do Plano Director Municipal na medida em que contraria o princípio da dispersão urbana e compromete uma ocupação equilibrada do território, através da consolidação dos aglomerados urbanos e da preservação da respectiva identidade.

Sugestões / Exposições decididas em sede da discussão das Freguesias

N.º de Entrada - CMTV 14087 L.D.2.5 **Data de entrada - CMTV** 14-05-2004 **N.º de Exposição** **1477**

Identificação do requerente

Nome António Franco

Localidade Coutada

Sugestão / Exposição

Sintese Pretende-se incluir em área urbana/urbanizável parte da parcela.

Identificação do prédio

Freguesia São Pedro da Cadeira

Denominação Terra do Rio

Secção Cadastral M Artigo N.º 152

Decisão Final

Deliberação **Não dá provimento** Data da Reunião do Executivo **2004/07/14**

Fundamentação A pretensão não se enquadra nos objectivos genéricos de ordenamento do Concelho, constantes na proposta de revisão do Plano Director Municipal, na medida em que a reclassificação pretendida prejudica a coerência global do perímetro urbano.

N.º de Entrada - CMTV 14088 L.D.2.5 **Data de entrada - CMTV** 14-05-2004 **N.º de Exposição** **1478**

Identificação do requerente

Nome Luis dos Santos

Localidade A-dos-Cunhados

Sugestão / Exposição

Sintese Pretende-se incluir em área urbana/urbanizável a parcela, a fim de permitir a realização de um empreendimento turistíco ou de um Lar/Hotel.

Identificação do prédio

Freguesia A-dos-Cunhados

Denominação Senhora da Graça

Secção Cadastral R Artigo N.º 033

Decisão Final

Deliberação **Não dá provimento** Data da Reunião do Executivo **2004/07/23**

Fundamentação A parcela encontra-se abrangida por servidões legais em vigor (Reserva Agrícola Nacional e Reserva Ecológica Nacional), e a sua reclassificação não se enquadra nos objectivos genéricos de ordenamento do Concelho, constantes na proposta de revisão do Plano Director Municipal na medida em que contraria o princípio da contenção da dispersão urbana.

N.º de Entrada - CMTV 14091 L.D.2.5 **Data de entrada - CMTV** 14-05-2004 **N.º de Exposição** **1479**

Identificação do requerente

Nome Florentino Manuel Lopes

Localidade Campelos

Sugestão / Exposição

Sintese Pretende incluir a parcela em área urbanizável ou em área industrial.

Identificação do prédio

Freguesia Ramalhal

Denominação Casal da Amieira

Secção Cadastral E Artigo N.º 012

Decisão Final

Deliberação **Não dá provimento** Data da Reunião do Executivo **2004/07/14**

Fundamentação A pretensão não se enquadra nos objectivos genéricos de ordenamento do Concelho, constantes na proposta de revisão do Plano Director Municipal, na medida em que a parcela se encontra afastada de qualquer perímetro urbano e a sua reclassificação contraria o princípio da contenção da dispersão urbana.

Sugestões / Exposições decididas em sede da discussão das Freguesias

N.º de Entrada - CMTV 14092 L.D.2.5 **Data de entrada - CMTV** 14-05-2004 **N.º de Exposição** **1480**

Identificação do requerente

Nome António Marcos Mota

Localidade Runa

Sugestão / Exposição

Sintese Pretende-se incluir em área urbanizável a totalidade da parcela, à semelhança dos prédios confinantes a Norte e a Nascente.

Identificação do prédio

Freguesia Runa

Denominação Monte Rei Grande

Secção Cadastral G Artigo N.º 016

Decisão Final

Deliberação **Não dá provimento** Data da Reunião do Executivo **2004/07/02**

Fundamentação A pretensão não se enquadra nos objectivos genéricos de ordenamento do Concelho, constantes na proposta de revisão do Plano Director Municipal, na medida em que a parcela já dispõe de área urbana/urbanizável, e a ampliação desta classificação prejudica a coerência global do perímetro urbano.

N.º de Entrada - CMTV 14094 L.D.2.5 **Data de entrada - CMTV** 14-05-2004 **N.º de Exposição** **1481**

Identificação do requerente

Nome Herdeiros de Maria Eugénia da Silva Martins Grilo

Localidade Lisboa

Sugestão / Exposição

Sintese Pretende-se incluir em área urbana/urbanizável a parcela.

Identificação do prédio

Freguesia São Pedro e Santiago

Denominação Casal Vale Lino

Secção Cadastral Y Artigo N.º

Decisão Final

Deliberação **Não dá provimento** Data da Reunião do Executivo **2004/07/16**

Fundamentação A parcela encontra-se parcialmente abrangida por servidões legais em vigor (Reserva Agrícola Nacional), e a sua reclassificação não se enquadra nos objectivos genéricos de ordenamento do Concelho, constantes na proposta de revisão do Plano Director Municipal na medida em que prejudica a coerência global do perímetro urbano.

N.º de Entrada - CMTV 14096 L.D.2.5 **Data de entrada - CMTV** 14-05-2004 **N.º de Exposição** **1482**

Identificação do requerente

Nome Maria Alice Sousa Dias Martins

Localidade Torres Vedras

Sugestão / Exposição

Sintese Pretende-se incluir em área urbana/urbanizável a restante área da parcela.

Identificação do prédio

Freguesia São Pedro e Santiago

Denominação Quinta Vale Lino

Secção Cadastral Y Artigo N.º 031

Decisão Final

Deliberação **Não dá provimento** Data da Reunião do Executivo **2004/07/16**

Fundamentação A parcela encontra-se abrangida por servidões legais em vigor (Reserva Agrícola Nacional e Reserva Ecológica Nacional), e já dispõe de área urbana/urbanizável, pelo que a sua reclassificação não se enquadra nos objectivos genéricos de ordenamento do Concelho, constantes na proposta de revisão do Plano Director Municipal.

Sugestões / Exposições decididas em sede da discussão das Freguesias

N.º de Entrada - CMTV 14097 L.D.2.5 **Data de entrada - CMTV** 14-05-2004 **N.º de Exposição** **1483**

Identificação do requerente

Nome TorresCar, Comércio de peças e acessórios de automóveis, Lda.

Localidade Torres Vedras

Sugestão / Exposição

Sintese Pretende-se incluir em área urbanizável a totalidade da parcela.

Identificação do prédio

Freguesia São Pedro e Santiago

Denominação Bairro Rabão

Secção Cadastral S Artigo N.º 035

Decisão Final

Deliberação **Não dá provimento** Data da Reunião do Executivo **2004/07/28**

Fundamentação A parcela encontra-se abrangida por servidões legais em vigor (Reserva Agrícola Nacional), e a sua reclassificação não se enquadra nos objectivos genéricos de ordenamento do Concelho, constantes na proposta de revisão do Plano Director Municipal na medida em que contraria o princípio da contenção da dispersão urbana.

N.º de Entrada - CMTV 14098 L.D.2.5 **Data de entrada - CMTV** 14-05-2004 **N.º de Exposição** **1484**

Identificação do requerente

Nome José Gomes

Localidade Lisboa

Sugestão / Exposição

Sintese Pretende-se incluir em área urbana/urbanizável a parcela, a fim de permitir a construção de moradia unifamiliar.

Identificação do prédio

Freguesia Freiria

Denominação Mariaola

Secção Cadastral G Artigo N.º 048

Decisão Final

Deliberação **Não dá provimento** Data da Reunião do Executivo **2004/07/09**

Fundamentação A pretensão não se enquadra nos objectivos genéricos de ordenamento do Concelho, constantes na proposta de revisão do Plano Director Municipal, na medida em que a parcela se encontra afastada de qualquer perímetro urbano e a sua reclassificação contraria o princípio da contenção da dispersão urbana.

N.º de Entrada - CMTV 14099 L.D.2.5 **Data de entrada - CMTV** 14-05-2004 **N.º de Exposição** **1485**

Identificação do requerente

Nome Joaquim Quintino Silva Lopes

Localidade Silveira

Sugestão / Exposição

Sintese Pretende-se incluir em área urbana/urbanizável a parcela, a fim de poder criar contrapartidas que permita a relocalização da suínicultura existente.

Identificação do prédio

Freguesia Silveira

Denominação Quinta de Alfaiata

Secção Cadastral Z Artigo N.º 076

Decisão Final

Deliberação **Não dá provimento** Data da Reunião do Executivo **2004/07/21**

Fundamentação O executivo reconhece que a reclamação tem pertinência, porém, tratando-se de terrenos abrangidos pela Reserva Agrícola Nacional e Reserva Ecológica Nacional a alteração de classificação não depende deste órgão.

Sugestões / Exposições decididas em sede da discussão das Freguesias

N.º de Entrada - CMTV 14010 L.D.2.5 **Data de entrada - CMTV** 14-05-2004 **N.º de Exposição** **1486**

Identificação do requerente

Nome Nuno Filipe Pires Lopes

Localidade Carnaxide

Sugestão / Exposição

Sintese Pretende-se incluir em área de urbanização ou de equipamento a parcela

Identificação do prédio

Freguesia Dois Portos

Denominação Fonte de João Martins

Secção Cadastral II Artigo N.º 039

Decisão Final

Deliberação **Dá provimento** Data da Reunião do Executivo **2004/07/07**

Fundamentação Dá-se provimento à pretensão, reclassificando a parcela para área de equipamento, na medida em que se enquadra nos objectivos genéricos de ordenamento do Concelho, constantes na proposta de revisão do Plano Director Municipal.

N.º de Entrada - CMTV 14013 L.D.2.5 **Data de entrada - CMTV** 14-05-2004 **N.º de Exposição** **1487**

Identificação do requerente

Nome Armando Capote dos Santos

Localidade Torres Vedras

Sugestão / Exposição

Sintese Pretende-se incluir parte da parcela em área de edificação dispersa, a fim de permitir a construção de arrecadação agrícola.

Identificação do prédio

Freguesia São Pedro e Santiago

Denominação Casal do Salgueiral

Secção Cadastral V Artigo N.º 021

Decisão Final

Deliberação **Dá provimento parcial** Data da Reunião do Executivo **2004/07/16**

Fundamentação A pretensão é deferida parcialmente mediante a reconversão de parte da propriedade para área urbana/urbanizável, na medida em que se enquadra nos objectivos genéricos de ordenamento do Concelho, constantes na proposta de revisão do Plano Director Municipal.

N.º de Entrada - CMTV 14014 L.D.2.5 **Data de entrada - CMTV** 14-05-2004 **N.º de Exposição** **1488**

Identificação do requerente

Nome Maria das Dores Botelho Bernardes Henriques dos Santos

Localidade Torres Vedras

Sugestão / Exposição

Sintese Pretende-se ampliar a área urbanizável disponível, a fim de efectuar um loteamento para moradias.

Identificação do prédio

Freguesia Turcifal

Denominação Quinta de São José

Secção Cadastral E Artigo N.º 005

Decisão Final

Deliberação **Não dá provimento** Data da Reunião do Executivo **2004/07/07**

Fundamentação A pretensão não se enquadra nos objectivos genéricos de ordenamento do Concelho, constantes na proposta de revisão do Plano Director Municipal, na medida em que a parcela já dispõe de área urbana/urbanizável, e a ampliação desta classificação contraria o principio da consolidação dos aglomerados urbanos e da contenção da dispersão urbana.

Sugestões / Exposições decididas em sede da discussão das Freguesias

N.º de Entrada - CMTV 14015 L.D.2.5 **Data de entrada - CMTV** 14-05-2004 **N.º de Exposição** **1489**

Identificação do requerente

Nome João António da Assunção

Localidade Freiria

Sugestão / Exposição

Sintese Pretende que seja mantida a classificação de solo do PDM95

Identificação do prédio

Freguesia Freiria

Denominação Cardal

Secção Cadastral I Artigo N.º 020

Decisão Final

Deliberação **Não dá provimento** Data da Reunião do Executivo **2004/07/09**

Fundamentação A pretensão não se enquadra nos objectivos genéricos de ordenamento do Concelho, constantes na proposta de revisão do Plano Director Municipal, na medida em que a reclassificação promove o desenvolvimento linear do perímetro urbano, prejudicando a sua coerência global e contraria o principio da existência de áreas verdes de recreio, necessárias à preservação do meio ambiente e à melhoria da qualidade de vida das populações.

N.º de Entrada - CMTV 14017 L.D.2.5 **Data de entrada - CMTV** 14-05-2004 **N.º de Exposição** **1490**

Identificação do requerente

Nome Joana Maria Rodrigues Penetra Prieto

Localidade Torres Vedras

Sugestão / Exposição

Sintese Pretende-se incluir em área urbana/urbanizável parte da parcela, abrangendo as construções existentes.

Identificação do prédio

Freguesia Turcifal

Denominação Capa Rosa

Secção Cadastral M Artigo N.º 044

Decisão Final

Deliberação **Não dá provimento** Data da Reunião do Executivo **2004/07/07**

Fundamentação A parcela encontra-se abrangida por servidões legais em vigor (Reserva Agrícola Nacional), e a sua reclassificação não se enquadra nos objectivos genéricos de ordenamento do Concelho, constantes na proposta de revisão do Plano Director Municipal na medida em que contraria o princípio do não desenvolvimento linear dos perímetros urbanos.

N.º de Entrada - CMTV 14018 L.D.2.5 **Data de entrada - CMTV** 14-05-2004 **N.º de Exposição** **1491**

Identificação do requerente

Nome Feliciano Antunes Baltazar

Localidade Curvel

Sugestão / Exposição

Sintese Pretende-se incluir em área urbana/urbanizável a totalidade da parcela.

Identificação do prédio

Freguesia Carvoeira

Denominação

Secção Cadastral M Artigo N.º 078

Decisão Final

Deliberação **Não dá provimento** Data da Reunião do Executivo **2004/07/02**

Fundamentação A parcela encontra-se abrangida por servidões legais em vigor (Reserva Agrícola Nacional), e a sua reclassificação não se enquadra nos objectivos genéricos de ordenamento do Concelho, constantes na proposta de revisão do Plano Director Municipal na medida em que contraria o princípio da contenção da dispersão urbana.

Sugestões / Exposições decididas em sede da discussão das Freguesias

N.º de Entrada - CMTV 14018 L.D.2.5 **Data de entrada - CMTV** 14-05-2004 **N.º de Exposição** **1492**

Identificação do requerente

Nome Ilda Maria Santos Gualdino Baltazar

Localidade Curvel

Sugestão / Exposição

Sintese Pretende-se incluir em área urbana/urbanizável a totalidade da parcela.

Identificação do prédio

Freguesia Carvoeira

Denominação Azinhaga

Secção Cadastral M Artigo N.º 077

Decisão Final

Deliberação **Não dá provimento** Data da Reunião do Executivo **2004/07/02**

Fundamentação A parcela encontra-se abrangida por servidões legais em vigor (Reserva Agrícola Nacional), e a sua reclassificação não se enquadra nos objectivos genéricos de ordenamento do Concelho, constantes na proposta de revisão do Plano Director Municipal na medida em que contraria o princípio da contenção da dispersão urbana.

N.º de Entrada - CMTV 14018 L.D.2.5 **Data de entrada - CMTV** 14-05-2004 **N.º de Exposição** **1493**

Identificação do requerente

Nome Feliciano Antunes Baltazar

Localidade Curvel

Sugestão / Exposição

Sintese Pretende-se incluir em área urbana/urbanizável a totalidade da parcela.

Identificação do prédio

Freguesia Carvoeira

Denominação Azinhaga

Secção Cadastral M Artigo N.º 085

Decisão Final

Deliberação **Não dá provimento** Data da Reunião do Executivo **2004/07/02**

Fundamentação A parcela encontra-se abrangida por servidões legais em vigor (Reserva Agrícola Nacional), e a sua reclassificação não se enquadra nos objectivos genéricos de ordenamento do Concelho, constantes na proposta de revisão do Plano Director Municipal na medida em que contraria o princípio da contenção da dispersão urbana.

N.º de Entrada - CMTV 14019 L.D.2.5 **Data de entrada - CMTV** 14-05-2004 **N.º de Exposição** **1494**

Identificação do requerente

Nome João António da Assunção

Localidade Freiria

Sugestão / Exposição

Sintese Pretende-se incluir em área urbana/urbanizável parte da parcela, a fim de permitir a construção de moradia unifamiliar.

Identificação do prédio

Freguesia Ventosa

Denominação Almargem

Secção Cadastral S Artigo N.º 001

Decisão Final

Deliberação **Dá provimento parcial** Data da Reunião do Executivo **2004/07/09**

Fundamentação A pretensão é deferida parcialmente mediante a reconversão de parte da propriedade para área urbana/urbanizável, para construção de moradia unifamiliar, na medida em que se enquadra nos objectivos genéricos de ordenamento do Concelho, constantes na proposta de revisão do Plano Director Municipal.

Sugestões / Exposições decididas em sede da discussão das Freguesias

N.º de Entrada - CMTV 14025 L.D.2.5 **Data de entrada - CMTV** 14-05-2004 **N.º de Exposição** **1495**

Identificação do requerente

Nome Maria Carlota Dias Sarreira

Localidade Lisboa

Sugestão / Exposição	Identificação do prédio
Sintese: Pretende que seja mantida a classificação de solo do PDM95.	Freguesia: São Pedro e Santiago Denominação: Quinta da Sertã Secção Cadastral: Artigo N.º

Decisão Final

Deliberação **Não dá provimento** Data da Reunião do Executivo **2004/07/28**

Fundamentação A pretensão não se enquadra nos objectivos genéricos de ordenamento do Concelho, constantes na proposta de revisão do Plano Director Municipal, na medida em que a reclassificação pretendida prejudica a coerência global do perímetro urbano.

N.º de Entrada - CMTV 14028 L.D.2.5 **Data de entrada - CMTV** 14-05-2004 **N.º de Exposição** **1496**

Identificação do requerente

Nome Alexandra Isabel Botelho Serra

Localidade Lisboa

Sugestão / Exposição	Identificação do prédio
Sintese: Pretende a inclusão da parcela am área de edificação dispersa.	Freguesia: Santa Maria e São Miguel Denominação: Casal da Paulina Secção Cadastral: H Artigo N.º: 010

Decisão Final

Deliberação **Não dá provimento** Data da Reunião do Executivo **2004/07/16**

Fundamentação A parcela encontra-se abrangida por servidões legais em vigor (Reserva Agrícola Nacional), e a sua reclassificação não se enquadra nos objectivos genéricos de ordenamento do Concelho, constantes na proposta de revisão do Plano Director Municipal na medida em que contraria o princípio da contenção da dispersão urbana.

N.º de Entrada - CMTV 14029 L.D.2.5 **Data de entrada - CMTV** 14-05-2004 **N.º de Exposição** **1497**

Identificação do requerente

Nome Junta de Freguesia de Ponte do Rol

Localidade Ponte do Rol

Sugestão / Exposição	Identificação do prédio
Sintese: Pretende a ampliação para Norte, de acordo com proposta gráfica, da área industrial proposta de Ponte do Rol.	Freguesia: Ponte do Rol Denominação: Secção Cadastral: Artigo N.º

Decisão Final

Deliberação **Dá provimento parcial** Data da Reunião do Executivo **2004/07/14**

Fundamentação A pretensão enquadra-se nos objectivos genéricos de ordenamento do Concelho, constantes na proposta de revisão do Plano Director Municipal, sendo de ampliar a área de industria proposta para Nascente e para Norte salvaguardando sempre uma zona tampão e de respiração entre áreas industriais. A Poente não se justifica ampliação visto tratar-se de Reserva Agrícola Nacional e Reserva Ecológica Nacional.

Sugestões / Exposições decididas em sede da discussão das Freguesias

N.º de Entrada - CMTV 14030 L.D.2.5 **Data de entrada - CMTV** 14-05-2004 **N.º de Exposição** **1498**

Identificação do requerente

Nome Alexandra Isabel Botelho Serra

Localidade Lisboa

Sugestão / Exposição

Sintese Pretende-se incluir em área industrial a totalidade da parcela.

Identificação do prédio

Freguesia São Pedro e Santiago

Denominação Ameal

Secção Cadastral L Artigo N.º 014

Decisão Final

Deliberação **Não dá provimento** Data da Reunião do Executivo **2004/07/28**

Fundamentação A parcela encontra-se abrangida por servidões legais em vigor (Reserva Agrícola Naciona, Reserva Ecológica Nacional e Zonas Inundáveis), e a sua reclassificação não se enquadra nos objectivos genéricos de ordenamento do Concelho, constantes na proposta de revisão do Plano Director Municipal na medida em que contraria o princípio da contenção da dispersão urbana.

N.º de Entrada - CMTV 14033 L.D.2.5 **Data de entrada - CMTV** 14-05-2004 **N.º de Exposição** **1500**

Identificação do requerente

Nome Junta de Freguesia de Ponte do Rol

Localidade Ponte do Rol

Sugestão / Exposição

Sintese Pretende a reclassificação de área urbana para área de equipamento proposto.

Identificação do prédio

Freguesia Ponte do Rol

Denominação

Secção Cadastral H Artigo N.º

Decisão Final

Deliberação **Não dá provimento** Data da Reunião do Executivo **2004/07/14**

Fundamentação A pretensão não se enquadra nos objectivos genéricos de ordenamento do Concelho, constantes na proposta de revisão do Plano Director Municipal, na medida em que a reclassificação pretendida prejudica a coerência global do perímetro urbano, sendo o uso previsto, compatível com a classificação actual.

N.º de Entrada - CMTV 14034 L.D.2.5 **Data de entrada - CMTV** 14-05-2004 **N.º de Exposição** **1501**

Identificação do requerente

Nome Pedro Miguel Botelho Serra

Localidade São Martinho do Porto

Sugestão / Exposição

Sintese Pretende-se incluir em área urbana/urbanizável a totalidade da parcela.

Identificação do prédio

Freguesia São Pedro e Santiago

Denominação conquinha

Secção Cadastral JJ Artigo N.º 039

Decisão Final

Deliberação **Não dá provimento** Data da Reunião do Executivo **2004/07/28**

Fundamentação A parcela encontra-se abrangida por servidões legais em vigor (Reserva Agrícola Nacional e Reserva Ecológica Nacional), e a sua reclassificação não se enquadra nos objectivos genéricos de ordenamento do Concelho, constantes na proposta de revisão do Plano Director Municipal na medida em que contraria o princípio da contenção da dispersão urbana.

Sugestões / Exposições decididas em sede da discussão das Freguesias

N.º de Entrada - CMTV 14038 L.D.2.5 **Data de entrada - CMTV** 14-05-2004 **N.º de Exposição** **1502**

Identificação do requerente

Nome Associação de Solidariedade e Acção Social de Ponte do Rol

Localidade Ponte do Rol

Sugestão / Exposição

Sintese Pretende a reclassificação para área urbanizável até ao limite da Reserva Ecológica Nacional.

Identificação do prédio

Freguesia Ponte do Rol

Denominação Vale Custas

Secção Cadastral H Artigo N.º 032

Decisão Final

Deliberação **Dá provimento** Data da Reunião do Executivo **2004/07/14**

Fundamentação A pretensão enquadra-se nos objectivos genéricos de ordenamento do Concelho, constantes na proposta de revisão do Plano Director Municipal.

N.º de Entrada - CMTV 14042 L.D.2.5 **Data de entrada - CMTV** 14-05-2004 **N.º de Exposição** **1503**

Identificação do requerente

Nome Francisco Benedito Matias

Localidade A-dos-Cunhados

Sugestão / Exposição

Sintese Pretende-se reclassificar a parcela de área de equipamento, para área urbana, tendo em conta que se trata do logradouro da construção existente.

Identificação do prédio

Freguesia A-dos-Cunhados

Denominação Bombardeira

Secção Cadastral II Artigo N.º 068

Decisão Final

Deliberação **Não dá provimento** Data da Reunião do Executivo **2004/07/23**

Fundamentação A pretensão não se enquadra nos objectivos genéricos de ordenamento do Concelho, constantes na proposta de revisão do Plano Director Municipal, na medida em que a reclassificação pretendida prejudica a coerência global do perímetro urbano e compromete a possibilidade de criação de equipamentos necessários à melhoria da qualidade de vida das populações.

N.º de Entrada - CMTV 14043 L.D.2.5 **Data de entrada - CMTV** 14-05-2004 **N.º de Exposição** **1504**

Identificação do requerente

Nome Fernando Benedito Matias

Localidade A-dos-Cunhados

Sugestão / Exposição

Sintese Pretende-se manter a classificação do PDM de 1995.

Identificação do prédio

Freguesia A-dos-Cunhados

Denominação Bambardeira

Secção Cadastral II Artigo N.º 063

Decisão Final

Deliberação **Não dá provimento** Data da Reunião do Executivo **2004/07/23**

Fundamentação A pretensão não se enquadra nos objectivos genéricos de ordenamento do Concelho, constantes na proposta de revisão do Plano Director Municipal, na medida em que a reclassificação pretendida prejudica a coerência global do perímetro urbano e compromete a possibilidade de criação de equipamentos necessários à melhoria da qualidade de vida das populações.

Sugestões / Exposições decididas em sede da discussão das Freguesias

N.º de Entrada - CMTV 14044 L.D.2.5 **Data de entrada - CMTV** 14-05-2004 **N.º de Exposição** **1505**

Identificação do requerente

Nome Marciano da Silva Camões

Localidade Cambelas

Sugestão / Exposição

Sintese Pretende-se incluir em área urbana/urbanizável parte da parcela, a fim de permitir a construção de garagem de apoio à actividade profissional.

Identificação do prédio

Freguesia São Pedro da Cadeira

Denominação Terra das Pedras

Secção Cadastral I Artigo N.º 016

Decisão Final

Deliberação **Dá provimento parcial** Data da Reunião do Executivo **2004/07/14**

Fundamentação A pretensão é deferida parcialmente mediante a reconversão de parte da propriedade para área urbana/urbanizável, para construção de garagem, na medida em que se enquadra nos objectivos genéricos de ordenamento do Concelho, constantes na proposta de revisão do Plano Director Municipal.

N.º de Entrada - CMTV 14046 L.D.2.5 **Data de entrada - CMTV** 14-05-2004 **N.º de Exposição** **1506**

Identificação do requerente

Nome Álvaro Ferreira da Silva

Localidade Campelos

Sugestão / Exposição

Sintese Pretende-se ajustar a faixa urbanizável para 5o metros de profundidade, a fim de garantir uma eventual correcção do traçado da estrada.

Identificação do prédio

Freguesia Campelos

Denominação vale da Fonte

Secção Cadastral H Artigo N.º 014

Decisão Final

Deliberação **Dá provimento** Data da Reunião do Executivo **2004/06/30**

Fundamentação A pretensão enquadra-se nos objectivos genéricos de ordenamento do Concelho, constantes na proposta de revisão do Plano Director Municipal.

N.º de Entrada - CMTV 14049 L.D.2.5 **Data de entrada - CMTV** 14-05-2004 **N.º de Exposição** **1507**

Identificação do requerente

Nome Maria Helena Alves Franco Gomes

Localidade São Pedro da Cadeira

Sugestão / Exposição

Sintese Pretende-se incluir em área industrial a totalidade da parcela.

Identificação do prédio

Freguesia Silveira

Denominação Vale de Grou

Secção Cadastral H Artigo N.º 025

Decisão Final

Deliberação **Não dá provimento** Data da Reunião do Executivo **2004/07/21**

Fundamentação A pretensão não se enquadra nos objectivos genéricos de ordenamento do Concelho, constantes na proposta de revisão do Plano Director Municipal, na medida em que a reclassificação pretendida prejudica a coerência global da estruturação da actividade industrial para o concelho.

Sugestões / Exposições decididas em sede da discussão das Freguesias

N.º de Entrada - CMTV 14050 L.D.2.5 **Data de entrada - CMTV** 14-05-2004 **N.º de Exposição** **1508**

Identificação do requerente

Nome José Augusto Santos Narciso

Localidade Torres Vedras

Sugestão / Exposição

Sintese Pretende-se incluir em área urbana/urbanizável a totalidade da parcela.

Identificação do prédio

Freguesia Maxial

Denominação Faimeiras

Secção Cadastral U Artigo N.º 061

Decisão Final

Deliberação **Não dá provimento** Data da Reunião do Executivo **2004/06/30**

Fundamentação A parcela encontra-se abrangida por servidões legais em vigor (Reserva Agrícola Nacional e Reserva Ecológica Nacional), e a sua reclassificação não se enquadra nos objectivos genéricos de ordenamento do Concelho, constantes na proposta de revisão do Plano Director Municipal na medida em que contraria o princípio da contenção da dispersão urbana.

N.º de Entrada - CMTV 14053 L.D.2.5 **Data de entrada - CMTV** 14-05-2004 **N.º de Exposição** **1509**

Identificação do requerente

Nome João António Feliciano

Localidade Casal do Pinheiro - São Pedro da Cadeira

Sugestão / Exposição

Sintese Pretende-se ampliar a área de edificação dispersa disponível, a fim de permitir a construção de moradia para descendente.

Identificação do prédio

Freguesia São Pedro da Cadeira

Denominação Casal Pinheiro

Secção Cadastral L Artigo N.º

Decisão Final

Deliberação **Não dá provimento** Data da Reunião do Executivo **2004/07/14**

Fundamentação O executivo reconhece que a reclamação tem pertinência, porém, tratando-se de terrenos abrangidos por Reserva Agrícola Nacional, a alteração de classificação não depende deste órgão.

N.º de Entrada - CMTV 14054 L.D.2.5 **Data de entrada - CMTV** 14-05-2004 **N.º de Exposição** **1510**

Identificação do requerente

Nome Mário Fernando Ferreira Policarpo

Localidade Moçafaneira

Sugestão / Exposição

Sintese Pretende-se incluir em área urbana/urbanizável a parcela.

Identificação do prédio

Freguesia Ventosa

Denominação Arneiro

Secção Cadastral F Artigo N.º 051

Decisão Final

Deliberação **Não dá provimento** Data da Reunião do Executivo **2004/07/09**

Fundamentação A parcela encontra-se abrangida por servidões legais em vigor (Reserva Agrícola Nacional), e a sua reclassificação não se enquadra nos objectivos genéricos de ordenamento do Concelho, constantes na proposta de revisão do Plano Director Municipal na medida em que contraria o princípio da contenção da dispersão urbana.

Sugestões / Exposições decididas em sede da discussão das Freguesias

N.º de Entrada - CMTV 14055 L.D.2.5 **Data de entrada - CMTV** 14-05-2004 **N.º de Exposição** **1511**

Identificação do requerente

Nome Sociedade de Construções Urbanas Rufino e Irmão, S.A.

Localidade Massamá

Sugestão / Exposição	Identificação do prédio
Sintese: Alteração da Rede viária para aquela que foi acordada e protocolada entre a requerente e a CMTV - LT 49/00.	Freguesia: Genérica Denominação: Secção Cadastral: Artigo N.º:

Decisão Final

Deliberação **Dá provimento** Data da Reunião do Executivo **2004/07/28**

Fundamentação A pretensão enquadra-se nos objectivos genéricos de ordenamento do Concelho, constantes na proposta de revisão do Plano Director Municipal, pelo que se irá proceder à correcção.

N.º de Entrada - CMTV 14057 L.D.2.5 **Data de entrada - CMTV** 14-05-2004 **N.º de Exposição** **1513**

Identificação do requerente

Nome EspaçoMed II - Construções Técnicas, Lda

Localidade Venda do Pinheiro

Sugestão / Exposição	Identificação do prédio
Sintese: Pretende-se ampliar a área urbanizável disponível e reclassificá-la para área urbana.	Freguesia: Turcifal Denominação: Almeirinhos de Baixo Secção Cadastral: Y Artigo N.º:

Decisão Final

Deliberação **Não dá provimento** Data da Reunião do Executivo **2004/07/07**

Fundamentação A pretensão não se enquadra nos objectivos genéricos de ordenamento do Concelho, constantes na proposta de revisão do Plano Director Municipal, na medida em que a parcela já dispõe de área urbana/urbanizável, e a ampliação desta classificação prejudica a coerência global do perímetro urbano.

N.º de Entrada - CMTV 14059 L.D.2.5 **Data de entrada - CMTV** 14-05-2004 **N.º de Exposição** **1514**

Identificação do requerente

Nome Carlos Alberto Martins Passos

Localidade Freixofeira - Turcifal

Sugestão / Exposição	Identificação do prédio
Sintese: Pretende-se incluir parte das parcelas em área urbana/urbanizável ou em alternativa que se garantam os afastamentos legais entre as áreas urbanizáveis e a pecuária licenciada.	Freguesia: São Pedro e Santiago Denominação: Quinta do Paúl Secção Cadastral: X Artigo N.º: 050

Decisão Final

Deliberação **Dá provimento parcial** Data da Reunião do Executivo **2004/07/16**

Fundamentação A pretensão é deferida parcialmente mediante a reconversão de parte da propriedade para área urbana/urbanizável, abrangendo os pavilhões avícolas existentes, na medida em que se enquadra nos objectivos genéricos de ordenamento do Concelho, constantes na proposta de revisão do Plano Director Municipal.

Sugestões / Exposições decididas em sede da discussão das Freguesias

N.º de Entrada - CMTV 14060 L.D.2.5 **Data de entrada - CMTV** 14-05-2004 **N.º de Exposição** **1515**

Identificação do requerente

Nome Aníbal dos Santos

Localidade Cambelas

Sugestão / Exposição

Sintese Pretende-se incluir em área urbana/urbanizável a parcela, a fim de permitir a construção de moradia unifamiliar para descendente.

Identificação do prédio

Freguesia São Pedro da Cadeira

Denominação Terra da Beira Mar

Secção Cadastral H Artigo N.º 002

Decisão Final

Deliberação **Não dá provimento** Data da Reunião do Executivo **2004/07/14**

Fundamentação A parcela encontra-se abrangida por Plano Especial de Ordenamento do Território em vigor – Plano de Ordenamento da Orla Costeira (POOC) Alcobaça-Mafra – Resolução de Conselho de Ministros n.º 11 de 2002, publicada no D.R. n.º 14/2002, série I – B, de 17 de Janeiro do mesmo ano, e a alteração de classificação não depende deste órgão.

N.º de Entrada - CMTV 14066 L.D.2.5 **Data de entrada - CMTV** 14-05-2004 **N.º de Exposição** **1516**

Identificação do requerente

Nome Maria José Ramos

Localidade Torres Vedras

Sugestão / Exposição

Sintese Pretende-se incluir em área urbana/urbanizável ou em área industrial, a totalidade da parcela.

Identificação do prédio

Freguesia Silveira

Denominação Valverde - Quinta de Alfaiata

Secção Cadastral Z Artigo N.º 073

Decisão Final

Deliberação **Não dá provimento** Data da Reunião do Executivo **2004/07/21**

Fundamentação A pretensão não se enquadra nos objectivos genéricos de ordenamento do Concelho, constantes na proposta de revisão do Plano Director Municipal, na medida em que a parcela encontra-se abrangida por servidões legais em vigor (Reserva Agrícola Nacional, Reserva Ecológica Nacional e Zonas Inundáveis), e a sua reclassificação não se enquadra nos objectivos genéricos de ordenamento do Concelho, constantes na proposta de revisão do Plano Director Municipal, na medida em que a parcela já dispõe

N.º de Entrada - CMTV 14062 L.D.2.5 **Data de entrada - CMTV** 14-05-2004 **N.º de Exposição** **1518**

Identificação do requerente

Nome António Isidoro Gomes

Localidade Caixeiros

Sugestão / Exposição

Sintese Pretende-se ampliar a área de edificação dispersa disponível, a fim de permitir a ampliação de moradia unifamiliar e a construção de anexos.

Identificação do prédio

Freguesia Silveira

Denominação Casal Camarnal

Secção Cadastral L Artigo N.º

Decisão Final

Deliberação **Dá provimento** Data da Reunião do Executivo **2004/07/21**

Fundamentação Pretende-se incluir em área urbana/urbanizável a totalidade da parcela.

Sugestões / Exposições decididas em sede da discussão das Freguesias

N.º de Entrada - CMTV 14063 L.D.2.5 **Data de entrada - CMTV** 14-05-2004 **N.º de Exposição** **1519**

Identificação do requerente

Nome Natália Jesus Pereia Nunes Rodrigues

Localidade Turcifal

Sugestão / Exposição

Sintese Contesta-se a existência de uma linha de água marcada na cartografia que compromete a possibilidade de toda a parcela vir a ser urbana/urbanizável.

Identificação do prédio

Freguesia Turcifal

Denominação Oreças

Secção Cadastral L Artigo N.º 075

Decisão Final

Deliberação **Não dá provimento** Data da Reunião do Executivo **2004/07/07**

Fundamentação A pretensão não se enquadra nos objectivos genéricos de ordenamento do Concelho, constantes na proposta de revisão do Plano Director Municipal, na medida em que a reclassificação pretendida compromete a existência de áreas verdes de recreio necessárias à preservação do meio ambiente e à melhoria da qualidade de vida das populações.

N.º de Entrada - CMTV 14064 L.D.2.5 **Data de entrada - CMTV** 14-05-2004 **N.º de Exposição** **1520**

Identificação do requerente

Nome Batista e Brás II, Construção Civil Lda.

Localidade São Pedro da Cadeira

Sugestão / Exposição

Sintese Propõem a reestruturação da proposta, dando continuidade à zona urbanizável junto à EM 1063 e passar a zona para equipamento ligando as duas zonas do cemitério e do campo de futebol para uma faixa única.

Identificação do prédio

Freguesia São Pedro da Cadeira

Denominação Casal de São Pedro

Secção Cadastral S Artigo N.º 051

Decisão Final

Deliberação **Não dá provimento** Data da Reunião do Executivo **2004/07/23**

Fundamentação A pretensão não se enquadra nos objectivos genéricos de ordenamento do Concelho, constantes na proposta de revisão do Plano Director Municipal, na medida em que a reclassificação promove o desenvolvimento linear do perímetro urbano, prejudicando a sua coerência global.

N.º de Entrada - CMTV 14068 L.D.2.5 **Data de entrada - CMTV** 14-05-2004 **N.º de Exposição** **1521**

Identificação do requerente

Nome Celestino José Tomé Lopes

Localidade Venda do Pinheiro

Sugestão / Exposição

Sintese Pretende-se incluir em área urbana/urbanizável a parcela, a fim de permitir a construção de duas moradias unifamiliares, uma para o próprio e outra para descendente.

Identificação do prédio

Freguesia São Pedro da Cadeira

Denominação Salgadeira

Secção Cadastral U Artigo N.º 192

Decisão Final

Deliberação **Não dá provimento** Data da Reunião do Executivo **2004/07/14**

Fundamentação A parcela encontra-se abrangida por servidões legais em vigor (Reserva Agrícola Nacional e Reserva Ecológica Nacional), e a sua reclassificação não se enquadra nos objectivos genéricos de ordenamento do Concelho, constantes na proposta de revisão do Plano Director Municipal na medida em que contraria o princípio da contenção da dispersão urbana.

Sugestões / Exposições decididas em sede da discussão das Freguesias

N.º de Entrada - CMTV 14078 L.D.2.5 **Data de entrada - CMTV** 14-05-2004 **N.º de Exposição** **1522**

Identificação do requerente

Nome António Matias Rodrigues

Localidade Campelos

Sugestão / Exposição

Sintese Pretende-se ampliar a área urbanizável disponível, a fim de permitir a construção de moradia unifamiliar para descendente.

Identificação do prédio

Freguesia Campelos

Denominação Casal da Amieira

Secção Cadastral M Artigo N.º

Decisão Final

Deliberação **Dá provimento** Data da Reunião do Executivo **2004/06/30**

Fundamentação A pretensão enquadra-se nos objectivos genéricos de ordenamento do Concelho, constantes na proposta de revisão do Plano Director Municipal.

N.º de Entrada - CMTV 14083 L.D.2.5 **Data de entrada - CMTV** 14-05-2004 **N.º de Exposição** **1523**

Identificação do requerente

Nome Matilde da Conceição Estevão Lourenço Agostinho

Localidade Silveira

Sugestão / Exposição

Sintese Pretende-se incluir em área urbana/urbanizável a parcela, a fim de permitir a construção de moradia unifamiliar.

Identificação do prédio

Freguesia A-dos-Cunhados

Denominação Horta

Secção Cadastral G4 Artigo N.º 033

Decisão Final

Deliberação **Não dá provimento** Data da Reunião do Executivo **2004/07/21**

Fundamentação A parcela encontra-se parcialmente abrangida por servidões legais em vigor (Reserva Agrícola Nacional), e a sua reclassificação não se enquadra nos objectivos genéricos de ordenamento do Concelho, constantes na proposta de revisão do Plano Director Municipal na medida em que contraria o princípio da contenção da dispersão urbana.

N.º de Entrada - CMTV 14089 L.D.2.5 **Data de entrada - CMTV** 14-05-2004 **N.º de Exposição** **1524**

Identificação do requerente

Nome Luis Fernando Lopes Monteiro

Localidade Charneca da Caparica

Sugestão / Exposição

Sintese Pretende-se incluir em área urbanizável a totalidade da parcela.

Identificação do prédio

Freguesia São Pedro e Santiago

Denominação Quinta das Regueiras

Secção Cadastral KK Artigo N.º 015

Decisão Final

Deliberação **Não dá provimento** Data da Reunião do Executivo **2004/07/28**

Fundamentação A parcela encontra-se abrangida por servidões legais em vigor (Reserva Agrícola Nacional e parcialmente Reserva Ecológica Nacional), e a sua reclassificação não se enquadra nos objectivos genéricos de ordenamento do Concelho, constantes na proposta de revisão do Plano Director Municipal na medida em que contraria o princípio da contenção da dispersão urbana.

Sugestões / Exposições decididas em sede da discussão das Freguesias

N.º de Entrada - CMTV 14090 L.D.2.5 **Data de entrada - CMTV** 14-05-2004 **N.º de Exposição** **1525**

Identificação do requerente

Nome Luis Fernando Lopes Monteiro

Localidade Charneca da Caparica

Sugestão / Exposição

Sintese Pretende retirar parte da propriedade da área de protecção do forte, para que seja permitida urbanização.

Identificação do prédio

Freguesia São Pedro e Santiago

Denominação Casal de São Vicente

Secção Cadastral DD Artigo N.º 003

Decisão Final

Deliberação **Não dá provimento** Data da Reunião do Executivo **2004/07/28**

Fundamentação A parcela encontra-se abrangida por servidões legais em vigor (Zona Especial de Protecção - ZEP - Forte de São Vicente), e a sua reclassificação não se enquadra nos objectivos genéricos de ordenamento do Concelho, constantes na proposta de revisão do Plano Director Municipal na medida em que contraria o princípio da contenção da dispersão urbana.

N.º de Entrada - CMTV 14093 L.D.2.5 **Data de entrada - CMTV** 14-05-2004 **N.º de Exposição** **1526**

Identificação do requerente

Nome Eurico Gonçalves Fernando

Localidade Turcifal

Sugestão / Exposição

Sintese Pretende-se incluir em área urbana/urbanizável a parcela, a fim de permitir a construção de moradia unifamiliar para descendente.

Identificação do prédio

Freguesia Turcifal

Denominação Casal da Rocha

Secção Cadastral Artigo N.º

Decisão Final

Deliberação **Tomou conhecimento** Data da Reunião do Executivo **2004/07/07**

Fundamentação A Câmara Municipal tomou conhecimento mas não deliberou, uma vez que a proposta de plano já contempla a pretensão do requerente.

N.º de Entrada - CMTV 14095 L.D.2.5 **Data de entrada - CMTV** 14-05-2004 **N.º de Exposição** **1527**

Identificação do requerente

Nome Eurico Gonçalves Fernando

Localidade Turcifal

Sugestão / Exposição

Sintese Pretende-se incluir parte da parcela em área urbana/urbanizável e o restante em área industrial.

Identificação do prédio

Freguesia São Pedro e Santiago

Denominação Vale de Lino

Secção Cadastral D Artigo N.º 037

Decisão Final

Deliberação **Dá provimento parcial** Data da Reunião do Executivo **2004/07/16**

Fundamentação A pretensão é deferida parcialmente mediante a reconversão de parte da propriedade para área urbana/urbanizável, para construção de moradia unifamiliar, na medida em que se enquadra nos objectivos genéricos de ordenamento do Concelho, constantes na proposta de revisão do Plano Director Municipal.

Sugestões / Exposições decididas em sede da discussão das Freguesias

N.º de Entrada - CMTV 14100 L.D.2.5 **Data de entrada - CMTV** 14-05-2004 **N.º de Exposição** **1528**

Identificação do requerente

Nome José dos Santos Silva Pereira

Localidade Caxias

Sugestão / Exposição

Sintese Pretende-se ampliar a área urbanizável disponível.

Identificação do prédio

Freguesia Turcifal

Denominação Olival

Secção Cadastral R Artigo N.º 142

Decisão Final

Deliberação **Não dá provimento** Data da Reunião do Executivo **2004/07/07**

Fundamentação A parte pretendida encontra-se abrangida por servidões legais em vigor (Reserva Ecológica Nacional), e a sua reclassificação não se enquadra nos objectivos genéricos de ordenamento do Concelho, constantes na proposta de revisão do Plano Director Municipal na medida em que contraria o princípio do não desenvolvimento linear do perímetro urbano.

N.º de Entrada - CMTV 14101 L.D.2.5 **Data de entrada - CMTV** 14-05-2004 **N.º de Exposição** **1529**

Identificação do requerente

Nome Manuel Silvestre Ferreira

Localidade Torres Vedras

Sugestão / Exposição

Sintese Pretende que seja mantida a classificação de solo do PDM95 para edificar habitações para decendentes.

Identificação do prédio

Freguesia Ramalhal

Denominação Casal dos Barros

Secção Cadastral Q Artigo N.º 100

Decisão Final

Deliberação **Não dá provimento** Data da Reunião do Executivo **2004/07/14**

Fundamentação A pretensão não se enquadra nos objectivos genéricos de ordenamento do Concelho, constantes na proposta de revisão do Plano Director Municipal, na medida em que a parcela já dispõe de área urbana/urbanizável, e a ampliação desta classificação contraria a possibilidade de criação de equipamentos necessários à preservação do meio ambiente e à melhoria da qualidade de vida das populações.

N.º de Entrada - CMTV 14102 L.D.2.5 **Data de entrada - CMTV** 14-05-2004 **N.º de Exposição** **1530**

Identificação do requerente

Nome José Carlos Antunes Andrade

Localidade Torres Vedras

Sugestão / Exposição

Sintese Pretende incluir a parcela em área urbana para ampliar a habitação existente e edificar apoio agrícola.

Identificação do prédio

Freguesia São Pedro e Santiago

Denominação Boavista Olheiros

Secção Cadastral T Artigo N.º

Decisão Final

Deliberação **Não dá provimento** Data da Reunião do Executivo **2004/07/28**

Fundamentação A parcela encontra-se abrangida por servidões legais em vigor (Zona Especial de Protecção - ZEP - Forte de São Vicente), e a sua reclassificação não se enquadra nos objectivos genéricos de ordenamento do Concelho, constantes na proposta de revisão do Plano Director Municipal na medida em que contraria o princípio da contenção da dispersão urbana.

Sugestões / Exposições decididas em sede da discussão das Freguesias

N.º de Entrada - CMTV 14103 L.D.2.5 **Data de entrada - CMTV** 14-05-2004 **N.º de Exposição** **1531**

Identificação do requerente

Nome Manuel Silvestre Ferreira

Localidade Torres Vedras

Sugestão / Exposição

Sintese Pretende o alargamento da área urbanizável proposta de forma a permitir uma mancha mais regular.

Identificação do prédio

Freguesia Ramalhal

Denominação Vale Chofral - Ramalhal

Secção Cadastral R Artigo N.º 063

Decisão Final

Deliberação **Não dá provimento** Data da Reunião do Executivo **2004/07/14**

Fundamentação A parcela encontra-se abrangida por servidões legais em vigor (Reserva Agrícola Nacional), e a sua reclassificação não se enquadra nos objectivos genéricos de ordenamento do Concelho, constantes na proposta de revisão do Plano Director Municipal, na medida em que a parcela já dispõe de área urbana e a sua ampliação prejudica a coerência global do perímetro urbano.

N.º de Entrada - CMTV 14104 L.D.2.5 **Data de entrada - CMTV** 14-05-2004 **N.º de Exposição** **1532**

Identificação do requerente

Nome Gregório dos Santos Feijão

Localidade Bordinheira

Sugestão / Exposição

Sintese Pretende-se ampliar a área urbana disponível, a fim de permitir o desenvolvimento da 2ª fase do processo de loteamento já aprovado.

Identificação do prédio

Freguesia Silveira

Denominação Casal Monte Guilhão

Secção Cadastral J Artigo N.º 098

Decisão Final

Deliberação **Não dá provimento** Data da Reunião do Executivo **2004/07/21**

Fundamentação A pretensão não se enquadra nos objectivos genéricos de ordenamento do Concelho, constantes na proposta de revisão do Plano Director Municipal, na medida em que a ampliação pretendida prejudica a coerência global do perímetro urbano e contraria o princípio da contenção da dispersão urbana.

N.º de Entrada - CMTV 14105 L.D.2.5 **Data de entrada - CMTV** 14-05-2004 **N.º de Exposição** **1533**

Identificação do requerente

Nome Manuel Silvestre Ferreira

Localidade Torres Vedras

Sugestão / Exposição

Sintese Pretende que seja mantida a classificação de solo do PDM95

Identificação do prédio

Freguesia Ramalhal

Denominação Caracola

Secção Cadastral U Artigo N.º 019

Decisão Final

Deliberação **Dá provimento** Data da Reunião do Executivo **2004/07/14**

Fundamentação A pretensão enquadra-se nos objectivos genéricos de ordenamento do Concelho, constantes na proposta de revisão do Plano Director Municipal.

Sugestões / Exposições decididas em sede da discussão das Freguesias

N.º de Entrada - CMTV 14106 L.D.2.5 **Data de entrada - CMTV** 14-05-2004 **N.º de Exposição** **1534**

Identificação do requerente

Nome José Manuel Ramos Francisco

Localidade Talefe - Mafra

Sugestão / Exposição

Sintese Pretende incluir parte da parcela em área urbana/urbanizável ou área de edificação dispersa.

Identificação do prédio

Freguesia Santa Maria e São Miguel

Denominação Forte da Pelicana

Secção Cadastral D Artigo N.º 049

Decisão Final

Deliberação **Não dá provimento** Data da Reunião do Executivo **2004/07/16**

Fundamentação A pretensão não se enquadra nos objectivos genéricos de ordenamento do Concelho, constantes na proposta de revisão do Plano Director Municipal, na medida em que a parcela se encontra afastada de qualquer perímetro urbano e a sua reclassificação contraria o princípio da contenção da dispersão urbana.

N.º de Entrada - CMTV 14107 L.D.2.5 **Data de entrada - CMTV** 14-05-2004 **N.º de Exposição** **1535**

Identificação do requerente

Nome Luis de Sousa Lopes

Localidade Torres Vedras

Sugestão / Exposição

Sintese Contesta a classificação da parcela como Reserva Ecológíca Nacional, tendo em conta a sua continuada utilização agrícola.

Identificação do prédio

Freguesia Matacães

Denominação Costa da Mata

Secção Cadastral A Artigo N.º 010

Decisão Final

Deliberação **Não dá provimento** Data da Reunião do Executivo **2004/07/02**

Fundamentação O executivo reconhece que a reclamação tem pertinência, porém, tratando-se de terrenos abrangidos por Reserva Ecológica Nacional, a alteração de classificação não depende deste órgão.

N.º de Entrada - CMTV 14108 L.D.2.5 **Data de entrada - CMTV** 14-05-2004 **N.º de Exposição** **1536**

Identificação do requerente

Nome Oscar Prudêncio

Localidade Torres Vedras

Sugestão / Exposição

Sintese Pretende que a parcela seja desafectada da zona classificada como solo afecto à estrutura ecológica pois esta classificação não permite construção.

Identificação do prédio

Freguesia São Pedro e Santiago

Denominação Carrasco

Secção Cadastral MM Artigo N.º 052

Decisão Final

Deliberação **Não dá provimento** Data da Reunião do Executivo **2004/07/28**

Fundamentação A parcela encontra-se parcialmente abrangida por servidões legais em vigor (Reserva Agrícola Nacional), e a sua reclassificação não se enquadra nos objectivos genéricos de ordenamento do Concelho, constantes na proposta de revisão do Plano Director Municipal na medida em que contraria o princípio da contenção da dispersão urbana.

Sugestões / Exposições decididas em sede da discussão das Freguesias

N.º de Entrada - CMTV 14109 L.D.2.5 **Data de entrada - CMTV** 14-05-2004 **N.º de Exposição** **1537**

Identificação do requerente

Nome João Acácio Gomes

Localidade Silveira

Sugestão / Exposição	Identificação do prédio
Sintese: Pretende-se incluir em área urbana/urbanizável a parcela, a fim de permitir a construção de moradias unifamiliares para descendentes.	Freguesia: Silveira Denominação: Casal da Espinheira Secção Cadastral: S Artigo N.º: 084

Decisão Final

Deliberação **Dá provimento parcial** Data da Reunião do Executivo **2004/07/21**

Fundamentação A pretensão é deferida parcialmente mediante a reconversão de parte da propriedade para área urbana/urbanizável, para construção de moradias unifamiliares, na medida em que se enquadra nos objectivos genéricos de ordenamento do Concelho, constantes na proposta de revisão do Plano Director Municipal.

N.º de Entrada - CMTV 14110 L.D.2.5 **Data de entrada - CMTV** 14-05-2004 **N.º de Exposição** **1538**

Identificação do requerente

Nome Luis de Sousa Lopes

Localidade Torres Vedras

Sugestão / Exposição	Identificação do prédio
Sintese: Pretende-se excluir da Reserva Ecológica Nacional as parcelas, face ao uso agrícola que os terrenos sempre tiveram.	Freguesia: São Pedro e Santiago Denominação: Fonte da Pipa Secção Cadastral: BB Artigo N.º: 057

Decisão Final

Deliberação **Não dá provimento** Data da Reunião do Executivo **2004/07/16**

Fundamentação O executivo reconhece que a reclamação tem pertinência, porém, tratando-se de terrenos abrangidos pela Reserva Ecológica Nacional a alteração de classificação não depende deste órgão.

N.º de Entrada - CMTV 14111 L.D.2.5 **Data de entrada - CMTV** 14-05-2004 **N.º de Exposição** **1539**

Identificação do requerente

Nome Florêncio Augusto Chagas, S.A.

Localidade Paúl - Torres Vedras

Sugestão / Exposição	Identificação do prédio
Sintese: Pretende-se inclusão em área industrial de parte da parcela.	Freguesia: São Pedro e Santiago Denominação: Vale do Lino Secção Cadastral: Y Artigo N.º: 023

Decisão Final

Deliberação **Não dá provimento** Data da Reunião do Executivo **2004/07/16**

Fundamentação O executivo reconhece que a reclamação tem pertinência, porém, tratando-se de terrenos abrangidos pela Reserva Agrícola Nacional a alteração de classificação não depende deste órgão.

Sugestões / Exposições decididas em sede da discussão das Freguesias

N.º de Entrada - CMTV 14112 L.D.2.5 **Data de entrada - CMTV** 14-05-2004 **N.º de Exposição** **1540**

Identificação do requerente

Nome Florêncio Augusto Chagas, S.A.

Localidade Paúl - Torres Vedras

Sugestão / Exposição	Identificação do prédio
Sintese: Pretende-se incluir em área urbana o lote abrangido pelo alvará de loteamento 4/85.	Freguesia: Turcifal Denominação: Secção Cadastral: E Artigo N.º:

Decisão Final

Deliberação **Dá provimento** Data da Reunião do Executivo **2004/07/07**

Fundamentação A pretensão enquadra-se nos objectivos genéricos de ordenamento do Concelho, constantes na proposta de revisão do Plano Director Municipal.

N.º de Entrada - CMTV 14113 L.D.2.5 **Data de entrada - CMTV** 14-05-2004 **N.º de Exposição** **1541**

Identificação do requerente

Nome Florêncio Augusto Chagas, S.A.

Localidade Paúl - Torres Vedras

Sugestão / Exposição	Identificação do prédio
Sintese: Pretende-se incluir em área urbana/urbanizável a parcela.	Freguesia: Turcifal Denominação: Capa Rosa Secção Cadastral: E Artigo N.º: 066

Decisão Final

Deliberação **Não dá provimento** Data da Reunião do Executivo **2004/07/07**

Fundamentação A parcela encontra-se abrangida por servidões legais em vigor (Reserva Agrícola Nacional e Reserva Ecológica Nacional), e a sua reclassificação não se enquadra nos objectivos genéricos de ordenamento do Concelho, constantes na proposta de revisão do Plano Director Municipal na medida em que contraria o princípio do não desenvolvimento linear dos perímetros urbanos.

N.º de Entrada - CMTV 14114 L.D.2.5 **Data de entrada - CMTV** 14-05-2004 **N.º de Exposição** **1542**

Identificação do requerente

Nome Abílio da Silva Ferreira

Localidade Torres Vedras

Sugestão / Exposição	Identificação do prédio
Sintese: Pretende a rectificação do Limite do Leito de Cheia, na sua parcela.	Freguesia: São Pedro e Santiago Denominação: Cruz das Almas Secção Cadastral: Artigo N.º:

Decisão Final

Deliberação **Dá provimento** Data da Reunião do Executivo **2004/07/28**

Fundamentação A pretensão enquadra-se nos objectivos genéricos de ordenamento do Concelho, constantes na proposta de revisão do Plano Director Municipal e dos critérios de ponderação da Discussão Pública.

Sugestões / Exposições decididas em sede da discussão das Freguesias

N.º de Entrada - CMTV 14115 L.D.2.5 **Data de entrada - CMTV** 14-05-2004 **N.º de Exposição** **1543**

Identificação do requerente

Nome Carlos Alberto Batista

Localidade Freiria

Sugestão / Exposição

Sintese Pretende incluir em área urbana parte da parcela.

Identificação do prédio

Freguesia Freiria

Denominação Castelhana

Secção Cadastral E Artigo N.º 059

Decisão Final

Deliberação **Não dá provimento** Data da Reunião do Executivo **2004/07/09**

Fundamentação A parcela encontra-se abrangida por servidões legais em vigor (Reserva Agrícola Nacional), e a sua reclassificação não se enquadra nos objectivos genéricos de ordenamento do Concelho, constantes na proposta de revisão do Plano Director Municipal na medida em que contraria o princípio da contenção da dispersão urbana.

N.º de Entrada - CMTV 14116 L.D.2.5 **Data de entrada - CMTV** 14-05-2004 **N.º de Exposição** **1544**

Identificação do requerente

Nome Rita de Jesus Bargão Sousa Rosa

Localidade Torres Vedras

Sugestão / Exposição

Sintese Pretende-se excluir da Reserva Ecológica Nacional a sua parcela e reclassificar a área verde para área urbana/urbanizável.

Identificação do prédio

Freguesia Silveira

Denominação Casal Pesqueiro

Secção Cadastral A Artigo N.º 026

Decisão Final

Deliberação **Não dá provimento** Data da Reunião do Executivo **2004/07/21**

Fundamentação A parcela encontra-se abrangida por Plano Especial de Ordenamento do Território em vigor – Plano de Ordenamento da Orla Costeira (POOC) Alcobaça-Mafra – Resolução de Conselho de Ministros n.º 11 de 2002, publicada no D.R. n.º 14/2002, série I – B, de 17 de Janeiro do mesmo ano, e a alteração de classificação não depende deste órgão. A parcela encontra-se ainda abrangida por servidões legais em vigor (Reserva Agrícola Nacional e Reserva Ecológica Nacional).

N.º de Entrada - CMTV 14117 L.D.2.5 **Data de entrada - CMTV** 14-05-2004 **N.º de Exposição** **1545**

Identificação do requerente

Nome Carlos Alberto Rodrigues Batista

Localidade Freria

Sugestão / Exposição

Sintese Pretende-se incluir em área urbana a totalidade da parcela.

Identificação do prédio

Freguesia Freiria

Denominação

Secção Cadastral H Artigo N.º 102

Decisão Final

Deliberação **Dá provimento parcial** Data da Reunião do Executivo **2004/07/09**

Fundamentação A pretensão é deferida parcialmente mediante a reconversão de parte da propriedade para área urbana/urbanizável, para construção de moradia unifamiliar, na medida em que se enquadra nos objectivos genéricos de ordenamento do Concelho, constantes na proposta de revisão do Plano Director Municipal.

Sugestões / Exposições decididas em sede da discussão das Freguesias

N.º de Entrada - CMTV 14119 L.D.2.5 **Data de entrada - CMTV** 14-05-2004 **N.º de Exposição** **1547**

Identificação do requerente

Nome Rita Maria de Jesus Bargão Sousa Rosa

Localidade Torres Vedras

Sugestão / Exposição

Sintese Pretende-se excluir da Reserva Ecológica Nacional a sua parcela e reclassificar a área verde para área urbana/urbanizável.

Identificação do prédio

Freguesia Silveira

Denominação

Secção Cadastral A Artigo N.º 026

Decisão Final

Deliberação **Não dá provimento** Data da Reunião do Executivo **2004/07/21**

Fundamentação A parcela encontra-se abrangida por Plano Especial de Ordenamento do Território em vigor – Plano de Ordenamento da Orla Costeira (POOC) Alcobaça-Mafra – Resolução de Conselho de Ministros n.º 11 de 2002, publicada no D.R. n.º 14/2002, série I – B, de 17 de Janeiro do mesmo ano, e a alteração de classificação não depende deste órgão. A parcela encontra-se ainda abrangida por servidões legais em vigor (Reserva Agrícola Nacional e Reserva Ecológica Nacional).

N.º de Entrada - CMTV 14120 L.D.2.5 **Data de entrada - CMTV** 14-05-2004 **N.º de Exposição** **1548**

Identificação do requerente

Nome Oscar Prudêncio

Localidade Torres Vedras

Sugestão / Exposição

Sintese Pretende incluir em área urbanizável a parcela para efectuar operação urbanística - Loteamento. Apresenta proposta de traçado viário alternativo.

Identificação do prédio

Freguesia São Pedro e Santiago

Denominação Amarais

Secção Cadastral MM Artigo N.º 040

Decisão Final

Deliberação **Não dá provimento** Data da Reunião do Executivo **2004/07/28**

Fundamentação A pretensão não se enquadra nos objectivos genéricos de ordenamento do Concelho, constantes na proposta de revisão do Plano Director Municipal, na medida em que a reclassificação pretendida prejudica a coerência global do perímetro urbano.

N.º de Entrada - CMTV 14122 L.D.2.5 **Data de entrada - CMTV** 14-05-2004 **N.º de Exposição** **1550**

Identificação do requerente

Nome Idalécio Sousa Rosa

Localidade Torres Vedras

Sugestão / Exposição

Sintese Pretende-se incluir em área urbana/urbanizável a parcela, a fim de permitir a construção de moradia unifamiliar para o próprio.

Identificação do prédio

Freguesia Silveira

Denominação Casal Pesqueiro

Secção Cadastral A Artigo N.º 026

Decisão Final

Deliberação **Não dá provimento** Data da Reunião do Executivo **2004/07/21**

Fundamentação A parcela encontra-se abrangida por Plano Especial de Ordenamento do Território em vigor – Plano de Ordenamento da Orla Costeira (POOC) Alcobaça-Mafra – Resolução de Conselho de Ministros n.º 11 de 2002, publicada no D.R. n.º 14/2002, série I – B, de 17 de Janeiro do mesmo ano, e a alteração de classificação não depende deste órgão. A parcela encontra-se ainda abrangida por servidões legais em vigor (Reserva Agrícola Nacional e Reserva Ecológica Nacional).

Sugestões / Exposições decididas em sede da discussão das Freguesias

N.º de Entrada - CMTV 14123 L.D.2.5 **Data de entrada - CMTV** 14-05-2004 **N.º de Exposição** **1551**

Identificação do requerente

Nome Paulo Jorge Vasa da Silva

Localidade Ribeira de Pedrulhos

Sugestão / Exposição	Identificação do prédio
Sintese: Pretende incluir a totalidade do prédio em área urbana.	Freguesia: Santa Maria e São Miguel Denominação: Ribeira de Pedrulhos Secção Cadastral: C Artigo N.º:

Decisão Final

Deliberação **Não dá provimento** Data da Reunião do Executivo **2004/07/16**

Fundamentação A parcela encontra-se abrangida por servidões legais em vigor (Reserva Ecológica Nacional e Zonas Inundáveis), e a sua reclassificação não se enquadra nos objectivos genéricos de ordenamento do Concelho, constantes na proposta de revisão do Plano Director Municipal na medida em que contraria o princípio da contenção da dispersão urbana.

N.º de Entrada - CMTV 14124 L.D.2.5 **Data de entrada - CMTV** 14-05-2004 **N.º de Exposição** **1552**

Identificação do requerente

Nome Maria Teresa Palha Figueiroa Rego Clemente Pedro

Localidade Torres Vedras

Sugestão / Exposição	Identificação do prédio
Sintese: Pretende-se ampliar a área urbanizável disponível, mediante pequeno ajuste nos limites do perímetro urbano.	Freguesia: Ventosa Denominação: Caniceira Secção Cadastral: A Artigo N.º: 016

Decisão Final

Deliberação **Não dá provimento** Data da Reunião do Executivo **2004/07/09**

Fundamentação A parcela encontra-se abrangida por servidões legais em vigor (Reserva Agrícola Nacional), e já dispõe de área urbana, pelo que a sua reclassificação não se enquadra nos objectivos genéricos de ordenamento do Concelho, constantes na proposta de revisão do Plano Director Municipal.

N.º de Entrada - CMTV 14125 L.D.2.5 **Data de entrada - CMTV** 14-05-2004 **N.º de Exposição** **1553**

Identificação do requerente

Nome Maria Teresa Palha Figueiroa Rego Clemente Pedro

Localidade Torres Vedras

Sugestão / Exposição	Identificação do prédio
Sintese: Pretende-se incluir em área urbana/urbanizável a totalidade da parcela, para operação de loteamento.	Freguesia: Ponte do Rol Denominação: Palhagueiras Secção Cadastral: A Artigo N.º: 018

Decisão Final

Deliberação **Não dá provimento** Data da Reunião do Executivo **2004/07/14**

Fundamentação A pretensão não se enquadra nos objectivos genéricos de ordenamento do Concelho, constantes na proposta de revisão do Plano Director Municipal, na medida em que a parcela se encontra afastada de qualquer perímetro urbano e a sua reclassificação contraria o princípio da contenção da dispersão urbana.

Sugestões / Exposições decididas em sede da discussão das Freguesias

N.º de Entrada - CMTV 14126 L.D.2.5 **Data de entrada - CMTV** 14-05-2004 **N.º de Exposição** **1554**

Identificação do requerente

Nome João Paulo Alexandre Pereira Santos

Localidade Brejenjas

Sugestão / Exposição

Sintese Pretende-se incluir em área urbana/urbanizável a parcela, a fim de permitir a construção de moradia unifamiliar para o próprio.

Identificação do prédio

Freguesia Silveira

Denominação Vales

Secção Cadastral D Artigo N.º 182

Decisão Final

Deliberação **Não dá provimento** Data da Reunião do Executivo **2004/07/21**

Fundamentação A parcela encontra-se abrangida por servidões legais em vigor (Reserva Agrícola Nacional, totalmente e Reserva Ecológica Nacional, parcialmente), e a sua reclassificação não se enquadra nos objectivos genéricos de ordenamento do Concelho, constantes na proposta de revisão do Plano Director Municipal na medida em que contraria o princípio da contenção da dispersão urbana.

N.º de Entrada - CMTV 14127 L.D.2.5 **Data de entrada - CMTV** 14-05-2004 **N.º de Exposição** **1555**

Identificação do requerente

Nome Maria Teresa Palha Figueiroa Rego Clemente Pedro

Localidade Torres Vedras

Sugestão / Exposição

Sintese Pretende-se incluir em área urbana/urbanizável a totalidade da parcela.

Identificação do prédio

Freguesia Ventosa

Denominação Arneiro

Secção Cadastral A Artigo N.º 100

Decisão Final

Deliberação **Não dá provimento** Data da Reunião do Executivo **2004/07/09**

Fundamentação A parcela encontra-se abrangida por servidões legais em vigor (Reserva Agrícola Nacional, Reserva Ecológica Nacional e Zonas Inundáveis), e a sua reclassificação não se enquadra nos objectivos genéricos de ordenamento do Concelho, constantes na proposta de revisão do Plano Director Municipal, na medida em que a parcela já dispõe de área urbana e a sua ampliação prejudica a coerência global do perímetro urbano.

N.º de Entrada - CMTV 14128 L.D.2.5 **Data de entrada - CMTV** 14-05-2004 **N.º de Exposição** **1556**

Identificação do requerente

Nome Silvia Maria Agostinho de Sousa Rosa

Localidade Lisboa

Sugestão / Exposição

Sintese Pretende-se incluir em área urbana/urbanizável a parcela, a fim de permitir a construção de moradia unifamiliar para o próprio.

Identificação do prédio

Freguesia Silveira

Denominação Casal Pesqueiro

Secção Cadastral A Artigo N.º 026

Decisão Final

Deliberação **Não dá provimento** Data da Reunião do Executivo **2004/07/21**

Fundamentação A parcela encontra-se abrangida por Plano Especial de Ordenamento do Território em vigor – Plano de Ordenamento da Orla Costeira (POOC) Alcobaça-Mafra – Resolução de Conselho de Ministros n.º 11 de 2002, publicada no D.R. n.º 14/2002, série I – B, de 17 de Janeiro do mesmo ano, e a alteração de classificação não depende deste órgão. A parcela encontra-se ainda abrangida por servidões legais em vigor (Reserva Agrícola Nacional e Reserva Ecológica Nacional).

Sugestões / Exposições decididas em sede da discussão das Freguesias

N.º de Entrada - CMTV 14129 L.D.2.5 **Data de entrada - CMTV** 14-05-2004 **N.º de Exposição** **1557**

Identificação do requerente

Nome Maria Teresa Alves dos Santos Silva Marçal

Localidade Figueiras

Sugestão / Exposição

Sintese Pretende incluir em área industrial esta parcela e incluir em área urbanizável a outra.

Identificação do prédio

Freguesia São Pedro e Santiago

Denominação Vale e Lobos

Secção Cadastral T Artigo N.º 058

Decisão Final

Deliberação **Não dá provimento** Data da Reunião do Executivo **2004/07/28**

Fundamentação A parcela encontra-se abrangida por servidões legais em vigor (Zona Especial de Protecção - ZEP - Forte de São Vicente), e a sua reclassificação não se enquadra nos objectivos genéricos de ordenamento do Concelho, constantes na proposta de revisão do Plano Director Municipal na medida em que contraria o princípio da contenção da dispersão urbana.

N.º de Entrada - CMTV 14130 L.D.2.5 **Data de entrada - CMTV** 14-05-2004 **N.º de Exposição** **1558**

Identificação do requerente

Nome Laurinda da Conceição Sousa Trigueiros

Localidade Torres Vedras

Sugestão / Exposição

Sintese Pretende-se incluir em área urbana/urbanizável a totalidade da parcela.

Identificação do prédio

Freguesia Maxial

Denominação Quinta Loubagueira

Secção Cadastral G4 Artigo N.º 079

Decisão Final

Deliberação **Não dá provimento** Data da Reunião do Executivo **2004/06/30**

Fundamentação A parcela encontra-se abrangida por servidões legais em vigor (Reserva Agrícola Nacional, Reserva Ecológica Nacional e a passagem de um gasoduto), e a sua reclassificação não se enquadra nos objectivos genéricos de ordenamento do Concelho, constantes na proposta de revisão do Plano Director Municipal na medida em que contraria o princípio da contenção da dispersão urbana.

N.º de Entrada - CMTV 14131 L.D.2.5 **Data de entrada - CMTV** 14-05-2004 **N.º de Exposição** **1559**

Identificação do requerente

Nome Carla Maria de Oliveira Gomes

Localidade São Domingos de Carmões

Sugestão / Exposição

Sintese Pretende-se incluir em área urbana/urbanizável a totalidade da parcela.

Identificação do prédio

Freguesia Carmões

Denominação Terra da Eira

Secção Cadastral I Artigo N.º 057

Decisão Final

Deliberação **Não dá provimento** Data da Reunião do Executivo **2004/07/02**

Fundamentação A parcela encontra-se abrangida por servidões legais em vigor (Reserva Agrícola Nacional), a sua reclassificação não se enquadra nos objectivos genéricos de ordenamento do Concelho, constantes na proposta de revisão do Plano Director Municipal, na medida em que a parcela já dispõe de área urbana e a sua ampliação prejudica a coerência global do perímetro urbano.

Sugestões / Exposições decididas em sede da discussão das Freguesias

N.º de Entrada - CMTV 14132 L.D.2.5 **Data de entrada - CMTV** 14-05-2004 **N.º de Exposição** **1560**

Identificação do requerente

Nome Maria Teresa Agostinho Rosa

Localidade Torres Vedras

Sugestão / Exposição	Identificação do prédio
Sintese: Pretende-se incluir em área urbana/urbanizável a parcela, a fim de permitir a construção de moradia unifamiliar para o próprio.	Freguesia: Silveira Denominação: Casal Pesqueiro Secção Cadastral: A Artigo N.º: 026

Decisão Final

Deliberação **Não dá provimento** Data da Reunião do Executivo **2004/07/16**

Fundamentação A parcela encontra-se abrangida por Plano Especial de Ordenamento do Território em vigor – Plano de Ordenamento da Orla Costeira (POOC) Alcobaça-Mafra – Resolução de Conselho de Ministros n.º 11 de 2002, publicada no D.R. n.º 14/2002, série I – B, de 17 de Janeiro do mesmo ano, e a alteração de classificação não depende deste órgão. A parcela encontra-se ainda abrangida por servidões legais em vigor (Reserva Agrícola Nacional e Reserva Ecológica Nacional).

N.º de Entrada - CMTV 14133 L.D.2.5 **Data de entrada - CMTV** 14-05-2004 **N.º de Exposição** **1561**

Identificação do requerente

Nome Maria João da Silva Patricio

Localidade Torres Vedras

Sugestão / Exposição	Identificação do prédio
Sintese: Pretende que seja mantida a classificação de solo do PDM95	Freguesia: Carvoeira Denominação: Cebola Secção Cadastral: K Artigo N.º: 017

Decisão Final

Deliberação **Dá provimento** Data da Reunião do Executivo **2004/07/02**

Fundamentação A pretensão enquadra-se nos objectivos genéricos de ordenamento do Concelho, constantes na proposta de revisão do Plano Director Municipal, corrigindo apenas para implantação de moradia unifamiliar.

N.º de Entrada - CMTV 14134 L.D.2.5 **Data de entrada - CMTV** 14-05-2004 **N.º de Exposição** **1562**

Identificação do requerente

Nome Aida Cristina Ferreira Marques Costa

Localidade Casal Cochim

Sugestão / Exposição	Identificação do prédio
Sintese: Pretende-se incluir em área urbana/urbanizável parte da parcela.	Freguesia: Silveira Denominação: Casal Pesqueiro Secção Cadastral: A Artigo N.º: 026

Decisão Final

Deliberação **Não dá provimento** Data da Reunião do Executivo **2004/07/21**

Fundamentação A parcela encontra-se abrangida por Plano Especial de Ordenamento do Território em vigor – Plano de Ordenamento da Orla Costeira (POOC) Alcobaça-Mafra – Resolução de Conselho de Ministros n.º 11 de 2002, publicada no D.R. n.º 14/2002, série I – B, de 17 de Janeiro do mesmo ano, e a alteração de classificação não depende deste órgão. A parcela encontra-se ainda abrangida por servidões legais em vigor (Reserva Agrícola Nacional e Reserva Ecológica Nacional).

Sugestões / Exposições decididas em sede da discussão das Freguesias

N.º de Entrada - CMTV 14135 L.D.2.5 **Data de entrada - CMTV** 14-05-2004 **N.º de Exposição** **1563**

Identificação do requerente

Nome Oscar Prudêncio e outros

Localidade Torres Vedras

Sugestão / Exposição

Sintese Pretende que a 3ª fase da Avenida Poente tenha outro traçado, apresentando estudo alternativo.

Identificação do prédio

Freguesia São Pedro e Santiago

Denominação Amarais

Secção Cadastral MM Artigo N.º 040

Decisão Final

Deliberação **Não dá provimento** Data da Reunião do Executivo **2004/07/28**

Fundamentação A pretensão não se enquadra nos objectivos genéricos de ordenamento do Concelho, constantes na proposta de revisão do Plano Director Municipal, na medida em que a reclassificação pretendida prejudica a coerência global do perímetro urbano, deliberando ainda o executivo ser de manter a proposta viária para a zona, de acordo com a versão patente na discussão pública.

N.º de Entrada - CMTV 14136 L.D.2.5 **Data de entrada - CMTV** 14-05-2004 **N.º de Exposição** **1564**

Identificação do requerente

Nome Hunberto dos Santos da Silva

Localidade Maxial

Sugestão / Exposição

Sintese Pretende-se incluir em área urbana/urbanizável a totalidade, ou parte da parcela.

Identificação do prédio

Freguesia Maxial

Denominação Figueiredo

Secção Cadastral BB Artigo N.º 007

Decisão Final

Deliberação **Não dá provimento** Data da Reunião do Executivo **2004/06/30**

Fundamentação A parcela encontra-se abrangida por servidões legais em vigor (Reserva Agrícola Nacional e Reserva Ecológica Nacional), e a sua reclassificação não se enquadra nos objectivos genéricos de ordenamento do Concelho, constantes na proposta de revisão do Plano Director Municipal na medida em que contraria o princípio da contenção da dispersão urbana.

N.º de Entrada - CMTV 14137 L.D.2.5 **Data de entrada - CMTV** 14-05-2004 **N.º de Exposição** **1565**

Identificação do requerente

Nome Carlos Manuel da Costa Antunes

Localidade Paúl

Sugestão / Exposição

Sintese Pretende excluir da Reserva Ecológica Nacional, a fim de permitir a construção de Hotel rural, tendo em conta as condicionantes do terreno.

Identificação do prédio

Freguesia São Pedro e Santiago

Denominação Casal da Lapa

Secção Cadastral Z Artigo N.º 057

Decisão Final

Deliberação **Não dá provimento** Data da Reunião do Executivo **2004/07/16**

Fundamentação O executivo reconhece que a reclamação tem pertinência, porém, tratando-se de terrenos abrangidos pela Reserva Ecológica Nacional a alteração de classificação não depende deste órgão.

Sugestões / Exposições decididas em sede da discussão das Freguesias

N.º de Entrada - CMTV 14138 L.D.2.5 **Data de entrada - CMTV** 14-05-2004 **N.º de Exposição** **1566**

Identificação do requerente

Nome Maria José Moreira

Localidade Casal da Serpigeira

Sugestão / Exposição	Identificação do prédio
Sintese: Pretende-se ampliar a área urbana/urbanizável disponível, prolongando a faixa existente até ao limite da parcela a Sul.	Freguesia: A-dos-Cunhados Denominação: Casal da Portela Secção Cadastral: T Artigo N.º: 015

Decisão Final

Deliberação **Não dá provimento** Data da Reunião do Executivo **2004/07/21**

Fundamentação A pretensão não se enquadra nos objectivos genéricos de ordenamento do Concelho, constantes na proposta de revisão do Plano Director Municipal, na medida em que a parcela já dispõe de área urbana, e a ampliação desta classificação compromete o princípio do não desenvolvimento linear dos perímetros urbanos e uma ocupação equilibrada do território, através da consolidação dos aglomerados urbanos e da preservação da respectiva identidade.

N.º de Entrada - CMTV 14139 L.D.2.5 **Data de entrada - CMTV** 14-05-2004 **N.º de Exposição** **1567**

Identificação do requerente

Nome Carlos Manuel da Costa Antunes e Outra

Localidade Paúl

Sugestão / Exposição	Identificação do prédio
Sintese: Pretende excluir da Reserva Ecológica Nacional a parcela, tendo em conta que esta possui caderneta predial urbana e encontra-se já ocupada por parque de estacionamento.	Freguesia: São Pedro e Santiago Denominação: Secção Cadastral: Artigo N.º:

Decisão Final

Deliberação **Não dá provimento** Data da Reunião do Executivo **2004/07/16**

Fundamentação O executivo reconhece que a reclamação tem pertinência, porém, tratando-se de terrenos abrangidos pela Reserva Ecológica Nacional a alteração de classificação não depende deste órgão.

N.º de Entrada - CMTV 14140 L.D.2.5 **Data de entrada - CMTV** 14-05-2004 **N.º de Exposição** **1568**

Identificação do requerente

Nome Joaquim Ferreira Guerra

Localidade Vila Facaia

Sugestão / Exposição	Identificação do prédio
Sintese: Pretende que a parcela seja integralmente incluida em área de aptidão turistíca, apresentando um estudo prévio.	Freguesia: Ramalhal Denominação: Portela Secção Cadastral: G Artigo N.º: 008

Decisão Final

Deliberação **Não dá provimento** Data da Reunião do Executivo **2004/07/14**

Fundamentação A pretensão enquadra-se nos objectivos genéricos de ordenamento do Concelho, constantes na proposta de revisão do Plano Director Municipal, nomeadamente dos de vertente turística, no entanto são mantidas as classificações propostas no âmbito da discussão pública, por ser possível, através do regime de excepção, patente no regulamento do plano, levar a cabo a pretensão exposta.

Sugestões / Exposições decididas em sede da discussão das Freguesias

N.º de Entrada - CMTV 14141 L.D.2.5 **Data de entrada - CMTV** 14-05-2004 **N.º de Exposição** **1569**

Identificação do requerente

Nome Célia Paula Vicente Neto

Localidade Torres Vedras

Sugestão / Exposição

Sintese Pretende incluir em área urbana para edificar habitação própria.

Identificação do prédio

Freguesia São Pedro e Santiago

Denominação Ribalta

Secção Cadastral BB Artigo N.º 017

Decisão Final

Deliberação **Não dá provimento** Data da Reunião do Executivo **2004/07/28**

Fundamentação A pretensão não se enquadra nos objectivos genéricos de ordenamento do Concelho, constantes na proposta de revisão do Plano Director Municipal, na medida em que a reclassificação pretendida prejudica a coerência global do perímetro urbano.

N.º de Entrada - CMTV 14142 L.D.2.5 **Data de entrada - CMTV** 14-05-2004 **N.º de Exposição** **1570**

Identificação do requerente

Nome Valter Leonardo F.P. da Silva Lucas e Outro

Localidade Torres Vedras

Sugestão / Exposição

Sintese Pretende que seja mantida a classificação de solo do PDM95

Identificação do prédio

Freguesia Carvoeira

Denominação Casal de Cabeço

Secção Cadastral I Artigo N.º 018

Decisão Final

Deliberação **Dá provimento** Data da Reunião do Executivo **2004/07/02**

Fundamentação A pretensão enquadra-se nos objectivos genéricos de ordenamento do Concelho, constantes na proposta de revisão do Plano Director Municipal.

N.º de Entrada - CMTV 14143 L.D.2.5 **Data de entrada - CMTV** 14-05-2004 **N.º de Exposição** **1571**

Identificação do requerente

Nome José António de Carvalho

Localidade Ponte do Rol

Sugestão / Exposição

Sintese Pretende incluir a parcela, de sua propriedade, no perímetro urbano do aglomerado de Ponte do Rol.

Identificação do prédio

Freguesia Ponte do Rol

Denominação Casal do Soito

Secção Cadastral I Artigo N.º 035

Decisão Final

Deliberação **Não dá provimento** Data da Reunião do Executivo **2004/07/14**

Fundamentação A parcela encontra-se abrangida por servidões legais em vigor (Reserva Agrícola Nacional e Reserva Ecológica Nacional), e a sua reclassificação não se enquadra nos objectivos genéricos de ordenamento do Concelho, constantes na proposta de revisão do Plano Director Municipal na medida em que contraria o princípio da contenção da dispersão urbana.

Sugestões / Exposições decididas em sede da discussão das Freguesias

N.º de Entrada - CMTV 14144 L.D.2.5 **Data de entrada - CMTV** 14-05-2004 **N.º de Exposição** **1572**

Identificação do requerente

Nome José António Matias Severiano e António José Ferreira Ministro

Localidade Casal Novo da Amieira

Sugestão / Exposição

Sintese Pretende incluir em área de aptidão turística as parcelas.

Identificação do prédio

Freguesia A-dos-Cunhados

Denominação Cabreira

Secção Cadastral B Artigo N.º 056

Decisão Final

Deliberação **Não dá provimento** Data da Reunião do Executivo **2004/07/23**

Fundamentação A pretensão não se enquadra nos objectivos genéricos de ordenamento do Concelho, constantes na proposta de revisão do Plano Director Municipal, no que se refere em concreto aos critérios de delimitação das áreas afectas ao turismo. Informa-se ainda que a actual classificação do solo não impede o desenvolvimento da actividade pretendida, desde que cumpridos os requisitos do regime de excepção previstos no regulamento.

N.º de Entrada - CMTV 14145 L.D.2.5 **Data de entrada - CMTV** 14-05-2004 **N.º de Exposição** **1573**

Identificação do requerente

Nome Maria Luisa Vieira

Localidade Paúl

Sugestão / Exposição

Sintese Pretende-se incluir em área urbana/urbanizável parte da parcela, a fim de permitir a construção de moradia unifamiliar.

Identificação do prédio

Freguesia A-dos-Cunhados

Denominação Sepilhão de Cima

Secção Cadastral JJ Artigo N.º 072

Decisão Final

Deliberação **Não dá provimento** Data da Reunião do Executivo **2004/07/21**

Fundamentação A parcela encontra-se abrangida por servidões legais em vigor (Reserva Agrícola Nacional), e a sua reclassificação não se enquadra nos objectivos genéricos de ordenamento do Concelho, constantes na proposta de revisão do Plano Director Municipal na medida em que contraria o princípio do não desenvolvimento linear dos perímetros urbanos.

N.º de Entrada - CMTV 14146 L.D.2.5 **Data de entrada - CMTV** 14-05-2004 **N.º de Exposição** **1574**

Identificação do requerente

Nome Luis Manuel Brás dos Santos

Localidade Pedra

Sugestão / Exposição

Sintese Pretende-se ampliar a área urbanizável disponível.

Identificação do prédio

Freguesia Ventosa

Denominação Fazenda da Porta

Secção Cadastral EE Artigo N.º 012

Decisão Final

Deliberação **Não dá provimento** Data da Reunião do Executivo **2004/07/09**

Fundamentação A parcela encontra-se abrangida por servidões legais em vigor (Reserva Agrícola Nacional, Reserva Ecológica Nacional e Zonas Inundáveis), e a sua reclassificação não se enquadra nos objectivos genéricos de ordenamento do Concelho, constantes na proposta de revisão do Plano Director Municipal, na medida em que a parcela já dispõe de área urbana e a sua ampliação prejudica a coerência global do perímetro urbano.

Sugestões / Exposições decididas em sede da discussão das Freguesias

N.º de Entrada - CMTV 14147 L.D.2.5 **Data de entrada - CMTV** 14-05-2004 **N.º de Exposição** **1575**

Identificação do requerente

Nome José António Matias Severiano

Localidade Casal Novo da Amieira

Sugestão / Exposição

Sintese Pretende-se incluir em área urbana/urbanizável a totalidade parcela, tendo em conta que esta possui caderneta predial urbana, com o objectivo de permitir a construção de moradias unifamiliares.

Identificação do prédio

Freguesia Campelos

Denominação Amieira

Secção Cadastral Q Artigo N.º 002

Decisão Final

Deliberação **Não dá provimento** Data da Reunião do Executivo **2004/06/30**

Fundamentação A pretensão não se enquadra nos objectivos genéricos de ordenamento do Concelho, constantes na proposta de revisão do Plano Director Municipal, na medida em que a parcela se encontra afastada de qualquer perímetro urbano e a sua reclassificação contraria o princípio da contenção da dispersão urbana.

N.º de Entrada - CMTV 14148 L.D.2.5 **Data de entrada - CMTV** 14-05-2004 **N.º de Exposição** **1576**

Identificação do requerente

Nome Raúl dos Santos

Localidade Ribeira de Pedrulhos

Sugestão / Exposição

Sintese Pretende incluir a totalidade do prédio em área urbana.

Identificação do prédio

Freguesia Santa Maria e São Miguel

Denominação

Secção Cadastral C Artigo N.º 025

Decisão Final

Deliberação **Não dá provimento** Data da Reunião do Executivo **2004/07/16**

Fundamentação A parcela encontra-se abrangida por servidões legais em vigor (Reserva Agrícola Nacional, Reserva Ecológica Nacional e Zonas Inundáveis), e a sua reclassificação não se enquadra nos objectivos genéricos de ordenamento do Concelho, constantes na proposta de revisão do Plano Director Municipal, na medida em que a parcela já dispõe de área urbana e a sua ampliação prejudica a coerência global do perímetro urbano.

N.º de Entrada - CMTV 14149 L.D.2.5 **Data de entrada - CMTV** 14-05-2004 **N.º de Exposição** **1577**

Identificação do requerente

Nome Maria Teresa Mota da Costa Martins Januário

Localidade Moçafaneira

Sugestão / Exposição

Sintese Pretende-se ampliar a área urbana disponível prolongando a área existente para Poente, tendo como contrapartida a cedência de parte da parcela para equipamento.

Identificação do prédio

Freguesia A-dos-Cunhados

Denominação Mexilhoeira

Secção Cadastral KK Artigo N.º 027

Decisão Final

Deliberação **Não dá provimento** Data da Reunião do Executivo **2004/07/21**

Fundamentação A pretensão não se enquadra nos objectivos genéricos de ordenamento do Concelho, constantes na proposta de revisão do Plano Director Municipal, na medida em que a parcela já dispõe de área urbana/urbanizável, e a parte pretendida integra os sítios classificados ao abrigo da directiva habitats (rede natura).

Sugestões / Exposições decididas em sede da discussão das Freguesias

N.º de Entrada - CMTV 14150 L.D.2.5 **Data de entrada - CMTV** 14-05-2004 **N.º de Exposição** **1578**

Identificação do requerente

Nome Carlos Vitorino

Localidade Carvalhais

Sugestão / Exposição

Sintese Pretende-se ampliar a área urbanizável disponível, a fim de permitir a construção de moradia unifamiliar para descendente.

Identificação do prédio

Freguesia São Pedro da Cadeira

Denominação

Secção Cadastral U Artigo N.º 123

Decisão Final

Deliberação **Dá provimento** Data da Reunião do Executivo **2004/07/14**

Fundamentação A pretensão enquadra-se nos objectivos genéricos de ordenamento do Concelho, constantes na proposta de revisão do Plano Director Municipal.

N.º de Entrada - CMTV 14151 L.D.2.5 **Data de entrada - CMTV** 14-05-2004 **N.º de Exposição** **1579**

Identificação do requerente

Nome António Marcos Mota

Localidade Runa

Sugestão / Exposição

Sintese Pretende-se incluir em área urbanizável a totalidade da parcela, à semelhança dos prédios confinantes a Norte e a Nascente.

Identificação do prédio

Freguesia Runa

Denominação Fonte da Paiva

Secção Cadastral E Artigo N.º 052

Decisão Final

Deliberação **Tomou conhecimento** Data da Reunião do Executivo **2004/07/02**

Fundamentação A Câmara Municipal tomou conhecimento mas não deliberou, uma vez que a proposta de plano já contempla a pretensão do requerente.

N.º de Entrada - CMTV 14152 L.D.2.5 **Data de entrada - CMTV** 14-05-2004 **N.º de Exposição** **1580**

Identificação do requerente

Nome Silvia Cristina Figueiras dos Reis

Localidade Figueiras

Sugestão / Exposição

Sintese Pretende a exclusão parcial da parcela da área natural de valor paisagístico.

Identificação do prédio

Freguesia Santa Maria e São Miguel

Denominação

Secção Cadastral F Artigo N.º

Decisão Final

Deliberação **Não dá provimento** Data da Reunião do Executivo **2004/07/16**

Fundamentação A pretensão não se enquadra nos objectivos genéricos de ordenamento do Concelho, constantes na proposta de revisão do Plano Director Municipal, na medida em que a parcela se encontra inserida em Espaço Natural pelo que a sua reclassificação prejudica a protecção do meio ambiente e a salvaguarda do património paisagístico, histórico e cultural.

Sugestões / Exposições decididas em sede da discussão das Freguesias

N.º de Entrada - CMTV 14153 L.D.2.5 **Data de entrada - CMTV** 14-05-2004 **N.º de Exposição** **1581**

Identificação do requerente

Nome Maria Teresa Mota da Costa Martins Januário

Localidade Moçafaneira

Sugestão / Exposição

Sintese Pretende-se incluir em área urbana/urbanizável a restante área da parcela, a fim de permitir a construção de moradia unifamiliar para descendente.

Identificação do prédio

Freguesia A-dos-Cunhados

Denominação Vargem do Porto

Secção Cadastral JJ Artigo N.º 015

Decisão Final

Deliberação **Não dá provimento** Data da Reunião do Executivo **2004/07/21**

Fundamentação A pretensão não se enquadra nos objectivos genéricos de ordenamento do Concelho, constantes na proposta de revisão do Plano Director Municipal, na medida em que a parcela já dispõe de área urbana/urbanizável, e a parte pretendida integra os sítios classificados ao abrigo da directiva habitats (rede natura).

N.º de Entrada - CMTV 14154 L.D.2.5 **Data de entrada - CMTV** 14-05-2004 **N.º de Exposição** **1582**

Identificação do requerente

Nome José Tomas Franco

Localidade Paúl

Sugestão / Exposição

Sintese Pretende-se ampliar a área urbana disponível, a fim de permitir a construção de moradia unifamiliar.

Identificação do prédio

Freguesia São Pedro e Santiago

Denominação Sapateira

Secção Cadastral AA Artigo N.º 013

Decisão Final

Deliberação **Não dá provimento** Data da Reunião do Executivo **2004/07/16**

Fundamentação O executivo reconhece que a reclamação tem pertinência, porém, tratando-se de terrenos abrangidos pela Reserva Agrícola Nacional, Reserva Ecológica Nacional e Zonas Inundáveis a alteração de classificação não depende deste órgão.

N.º de Entrada - CMTV 14155 L.D.2.5 **Data de entrada - CMTV** 14-05-2004 **N.º de Exposição** **1583**

Identificação do requerente

Nome Elmiro Franco Rodrigues

Localidade Mugideira

Sugestão / Exposição

Sintese Pretende-se incluir em área urbana/urbanizável a parcela, a fim de permitir a construção de moradias unifamiliares.

Identificação do prédio

Freguesia Turcifal

Denominação Matinhos

Secção Cadastral H Artigo N.º 033

Decisão Final

Deliberação **Não dá provimento** Data da Reunião do Executivo **2004/07/07**

Fundamentação A pretensão não se enquadra nos objectivos genéricos de ordenamento do Concelho, constantes na proposta de revisão do Plano Director Municipal, na medida em que a reclassificação promove o desenvolvimento linear do perímetro urbano, prejudicando a sua coerência global.

Sugestões / Exposições decididas em sede da discussão das Freguesias

N.º de Entrada - CMTV 14156 L.D.2.5 **Data de entrada - CMTV** 14-05-2004 **N.º de Exposição** **1584**

Identificação do requerente

Nome Elmiro Franco Rodrigues

Localidade Mugideira

Sugestão / Exposição

Sintese Pretende-se incluir em área urbana/urbanizável a totalidade da parcela.

Identificação do prédio

Freguesia Carvoeira

Denominação Palmeiro

Secção Cadastral J Artigo N.º 076

Decisão Final

Deliberação **Não dá provimento** Data da Reunião do Executivo **2004/07/02**

Fundamentação A parcela encontra-se abrangida por servidões legais em vigor (Reserva Agrícola Nacional e Reserva Ecológica Nacional), e a sua reclassificação não se enquadra nos objectivos genéricos de ordenamento do Concelho, constantes na proposta de revisão do Plano Director Municipal na medida em que contraria o princípio da contenção da dispersão urbana.

N.º de Entrada - CMTV 14157 L.D.2.5 **Data de entrada - CMTV** 14-05-2004 **N.º de Exposição** **1585**

Identificação do requerente

Nome José Crispim Baptista

Localidade Freixofeira

Sugestão / Exposição

Sintese Pretende-se incluir em área urbana/urbanizável a parcela, a fim de permitir a construção de moradia unifamiliar para descendente e de um barracão agrícola.

Identificação do prédio

Freguesia Turcifal

Denominação

Secção Cadastral Q Artigo N.º 101

Decisão Final

Deliberação **Não dá provimento** Data da Reunião do Executivo **2004/07/07**

Fundamentação A parcela encontra-se abrangida por servidões legais em vigor (Reserva Agrícola Nacional e Reserva Ecológica Nacional), e a sua reclassificação não se enquadra nos objectivos genéricos de ordenamento do Concelho, constantes na proposta de revisão do Plano Director Municipal na medida em que contraria o princípio da contenção da dispersão urbana.

N.º de Entrada - CMTV 14158 L.D.2.5 **Data de entrada - CMTV** 14-05-2004 **N.º de Exposição** **1586**

Identificação do requerente

Nome Oscar Carimbo Feliciano Duarte

Localidade Bordinheira

Sugestão / Exposição

Sintese Pretende-se incluir em área urbana/urbanizável a parcela, a fim de desenvolver operação de loteamento.

Identificação do prédio

Freguesia Ventosa

Denominação Terra do Casal do Sitio

Secção Cadastral A Artigo N.º 056

Decisão Final

Deliberação **Não dá provimento** Data da Reunião do Executivo **2004/07/09**

Fundamentação A parcela encontra-se abrangida por servidões legais em vigor (Reserva Agrícola Nacional), e a sua reclassificação não se enquadra nos objectivos genéricos de ordenamento do Concelho, constantes na proposta de revisão do Plano Director Municipal na medida em que contraria o princípio da contenção da dispersão urbana.

Sugestões / Exposições decididas em sede da discussão das Freguesias

N.º de Entrada - CMTV 14159 L.D.2.5 **Data de entrada - CMTV** 14-05-2004 **N.º de Exposição** **1587**

Identificação do requerente

Nome Domingos Elisário Matias

Localidade Coutada

Sugestão / Exposição

Sintese Pretende-se incluir em área urbana/urbanizável a totalidade da parcela.

Identificação do prédio

Freguesia São Pedro da Cadeira

Denominação Alfundada

Secção Cadastral M Artigo N.º 125

Decisão Final

Deliberação **Não dá provimento** Data da Reunião do Executivo **2004/07/14**

Fundamentação A parcela encontra-se abrangida por servidões legais em vigor (Reserva Agrícola Nacional, Reserva Ecológica Nacional e Zonas Inundáveis), e a sua reclassificação não se enquadra nos objectivos genéricos de ordenamento do Concelho, constantes na proposta de revisão do Plano Director Municipal, na medida em que a parcela já dispõe de área urbana e a sua ampliação prejudica a coerência global do perímetro urbano.

N.º de Entrada - CMTV 14160 L.D.2.5 **Data de entrada - CMTV** 14-05-2004 **N.º de Exposição** **1588**

Identificação do requerente

Nome João Manuel Ramalho Mota

Localidade Runa

Sugestão / Exposição

Sintese Pretende-se manter a classificação do PDM de 1995.

Identificação do prédio

Freguesia Runa

Denominação Quinta da Chambona

Secção Cadastral UU Artigo N.º 058

Decisão Final

Deliberação **Não dá provimento** Data da Reunião do Executivo **2004/07/16**

Fundamentação A parcela encontra-se abrangida por servidões legais em vigor (Reserva Agrícola Nacional), e a sua reclassificação não se enquadra nos objectivos genéricos de ordenamento do Concelho, constantes na proposta de revisão do Plano Director Municipal na medida em que contraria o princípio da contenção da dispersão urbana.

N.º de Entrada - CMTV 14161 L.D.2.5 **Data de entrada - CMTV** 14-05-2004 **N.º de Exposição** **1589**

Identificação do requerente

Nome Luís Manuel dos Santos Moreira Crisóstomo

Localidade Torres Vedras

Sugestão / Exposição

Sintese Pretende-se incluir em área urbana/urbanizável a restante área da parcela.

Identificação do prédio

Freguesia A-dos-Cunhados

Denominação Casal dos Moreiras

Secção Cadastral HH Artigo N.º 050

Decisão Final

Deliberação **Não dá provimento** Data da Reunião do Executivo **2004/07/21**

Fundamentação A parcela encontra-se abrangida por servidões legais em vigor (Reserva Agrícola Nacional), e a sua reclassificação não se enquadra nos objectivos genéricos de ordenamento do Concelho, constantes na proposta de revisão do Plano Director Municipal, na medida em que a parcela já dispõe de área urbana e a sua ampliação prejudica a coerência global do perímetro urbano.

Sugestões / Exposições decididas em sede da discussão das Freguesias

N.º de Entrada - CMTV 14162 L.D.2.5 **Data de entrada - CMTV** 14-05-2004 **N.º de Exposição** **1590**

Identificação do requerente

Nome Francisco da Conceição Luís

Localidade Casais da Póvoa

Sugestão / Exposição

Sintese Pretende-se incluir em área urbana/urbanizável a totalidade da parcela, a fim de permitir a construção de moradia unifamiliar para descendente.

Identificação do prédio

Freguesia Maxial

Denominação Casais da Póvoa

Secção Cadastral N Artigo N.º

Decisão Final

Deliberação **Não dá provimento** Data da Reunião do Executivo **2004/06/30**

Fundamentação A parcela encontra-se abrangida por servidões legais em vigor (Reserva Agrícola Nacional e Reserva Ecológica Nacional), e a sua reclassificação não se enquadra nos objectivos genéricos de ordenamento do Concelho, constantes na proposta de revisão do Plano Director Municipal na medida em que contraria o princípio da contenção da dispersão urbana.

N.º de Entrada - CMTV 14163 L.D.2.5 **Data de entrada - CMTV** 14-05-2004 **N.º de Exposição** **1591**

Identificação do requerente

Nome Maria Odete Marques

Localidade A-Dos-Cunhados

Sugestão / Exposição

Sintese Pretende-se incluir em área urbana/urbanizável a totalidade da parcela.

Identificação do prédio

Freguesia A-dos-Cunhados

Denominação Casal da Ónia

Secção Cadastral JJ Artigo N.º 017

Decisão Final

Deliberação **Não dá provimento** Data da Reunião do Executivo **2004/07/21**

Fundamentação A pretensão não se enquadra nos objectivos genéricos de ordenamento do Concelho, constantes na proposta de revisão do Plano Director Municipal, na medida em que a parcela já dispõe de área urbana/urbanizável, e a ampliação desta classificação contraria o princípio do não desenvolvimento linear dos perímetros urbanos e a parte pretendida integra os sítios classificados ao abrigo da directiva habitats (rede natura).

N.º de Entrada - CMTV 14164 L.D.2.5 **Data de entrada - CMTV** 14-05-2004 **N.º de Exposição** **1592**

Identificação do requerente

Nome Francisco da Conceição Luís

Localidade Casais da Póvoa

Sugestão / Exposição

Sintese Pretende-se incluir em área urbana/urbanizável a totalidade da parcela, a fim de permitir a construção de moradia unifamiliar para descendente.

Identificação do prédio

Freguesia Maxial

Denominação Ribas Altas - Aldeia Grande

Secção Cadastral P Artigo N.º 016

Decisão Final

Deliberação **Não dá provimento** Data da Reunião do Executivo **2004/06/30**

Fundamentação A parcela encontra-se abrangida por servidões legais em vigor (Reserva Agrícola Nacional e Reserva Ecológica Nacional), e a sua reclassificação não se enquadra nos objectivos genéricos de ordenamento do Concelho, constantes na proposta de revisão do Plano Director Municipal na medida em que contraria o princípio da contenção da dispersão urbana.

Sugestões / Exposições decididas em sede da discussão das Freguesias

N.º de Entrada - CMTV 14165 L.D.2.5 **Data de entrada - CMTV** 14-05-2004 **N.º de Exposição** **1593**

Identificação do requerente

Nome Maria Teresa Palha Figueiroa Rego Clemente Pedro

Localidade Torres Vedras

Sugestão / Exposição	Identificação do prédio
Sintese: Pretende-se incluir em área urbana/urbanizável a parcela.	Freguesia: São Pedro e Santiago Denominação: Casal da Fonte da Pipa Secção Cadastral: DD Artigo N.º: 035

Decisão Final

Deliberação **Não dá provimento** Data da Reunião do Executivo **2004/07/16**

Fundamentação A parcela encontra-se parcialmente abrangida por servidões legais em vigor (Reserva Agrícola Nacional, Reserva Ecológica Nacional e Zonas Inundáveis), e a sua reclassificação não se enquadra nos objectivos genéricos de ordenamento do Concelho, constantes na proposta de revisão do Plano Director Municipal na medida em que contraria o princípio da contenção da dispersão urbana.

N.º de Entrada - CMTV 14166 L.D.2.5 **Data de entrada - CMTV** 14-05-2004 **N.º de Exposição** **1594**

Identificação do requerente

Nome Francisco da Conceição Luís

Localidade Casais da Póvoa

Sugestão / Exposição	Identificação do prédio
Sintese: Pretende-se incluir em área urbana/urbanizável a totalidade da parcela, a fim de permitir a construção de moradia unifamiliar para descendente.	Freguesia: Maxial Denominação: Ribas Altas - Aldeia Grande Secção Cadastral: P Artigo N.º: 015

Decisão Final

Deliberação **Não dá provimento** Data da Reunião do Executivo **2004/06/30**

Fundamentação A parcela encontra-se abrangida por servidões legais em vigor (Reserva Agrícola Nacional e Reserva Ecológica Nacional), e a sua reclassificação não se enquadra nos objectivos genéricos de ordenamento do Concelho, constantes na proposta de revisão do Plano Director Municipal na medida em que contraria o princípio da contenção da dispersão urbana.

N.º de Entrada - CMTV 14167 L.D.2.5 **Data de entrada - CMTV** 14-05-2004 **N.º de Exposição** **1595**

Identificação do requerente

Nome Alberto Manuel Albino Francisco

Localidade Arneiros

Sugestão / Exposição	Identificação do prédio
Sintese: Pretende-se incluir em área urbana/urbanizável parte da parcela, a fim de permitir a construção de moradia unifamiliar para descendente.	Freguesia: Freiria Denominação: Vale Secção Cadastral: D Artigo N.º: 017

Decisão Final

Deliberação **Não dá provimento** Data da Reunião do Executivo **2004/07/09**

Fundamentação A pretensão não se enquadra nos objectivos genéricos de ordenamento do Concelho, constantes na proposta de revisão do Plano Director Municipal, na medida em que a reclassificação promove o desenvolvimento linear do perímetro urbano, prejudicando a sua coerência global.

Sugestões / Exposições decididas em sede da discussão das Freguesias

N.º de Entrada - CMTV 14168 L.D.2.5 **Data de entrada - CMTV** 14-05-2004 **N.º de Exposição** **1596**

Identificação do requerente

Nome Onivide - Investimentos Imobiliários, Lda

Localidade Lisboa

Sugestão / Exposição	Identificação do prédio
Sintese: Pretende-se incluir em área urbana/urbanizável a totalidade da parcela.	Freguesia: Carvoeira Denominação: Charneca Secção Cadastral: J Artigo N.º: 070

Decisão Final

Deliberação **Não dá provimento** Data da Reunião do Executivo **2004/07/02**

Fundamentação O executivo reconhece que a reclamação tem pertinência, porém, tratando-se de terrenos abrangidos pela Reserva Agrícola Nacional a alteração de classificação não depende deste órgão.

N.º de Entrada - CMTV 14169 L.D.2.5 **Data de entrada - CMTV** 14-05-2004 **N.º de Exposição** **1597**

Identificação do requerente

Nome Rui José Sousa Rosa

Localidade Torres Vedras

Sugestão / Exposição	Identificação do prédio
Sintese: Pretende relocalizar o aeródromo de Santa Cruz para a zona a Norte de Coutada, uma vez que seria benéfico para todos que este equipamento fosse transferido para uma área menos comprometida urbanisticamente.	Freguesia: Silveira Denominação: Campo de Aviação Secção Cadastral: Artigo N.º:

Decisão Final

Deliberação **Não dá provimento** Data da Reunião do Executivo **2004/07/21**

Fundamentação A pretensão não se enquadra nos objectivos genéricos de ordenamento do Concelho, constantes na proposta de revisão do Plano Director Municipal, que no caso em concreto prejudica a coerência global da marcação deste tipo de equipamento, que sendo estratégico para o concelho, tem influência na marcação dos corredores viários existentes e propostos de abrangência local, regional e mesmo nacional.

N.º de Entrada - CMTV 14170 L.D.2.5 **Data de entrada - CMTV** 14-05-2004 **N.º de Exposição** **1598**

Identificação do requerente

Nome Esmeralda Maria Lopes Antunes Canoa

Localidade Campelos

Sugestão / Exposição	Identificação do prédio
Sintese: Pretende-se incluir em área urbana/urbanizável parte da parcela, a fim de permitir a construção de moradia unifamiliar para descendente.	Freguesia: Campelos Denominação: Casal do Vale Pereiro Secção Cadastral: H Artigo N.º: 228

Decisão Final

Deliberação **Dá provimento** Data da Reunião do Executivo **2004/06/30**

Fundamentação A pretensão enquadra-se nos objectivos genéricos de ordenamento do Concelho, constantes na proposta de revisão do Plano Director Municipal.

Sugestões / Exposições decididas em sede da discussão das Freguesias

N.º de Entrada - CMTV 14171 L.D.2.5 **Data de entrada - CMTV** 14-05-2004 **N.º de Exposição** **1599**

Identificação do requerente

Nome Junta de Freguesia da Ventosa

Localidade Moçafaneira

Sugestão / Exposição	Identificação do prédio
Sintese: Pretende incluir no perímetro urbano de Montengrão a área de edificação dispersa de Casal dos Almarzes e áreas envolventes.	Freguesia: Ventosa Denominação: Secção Cadastral: Artigo N.º:

Decisão Final

Deliberação **Dá provimento** Data da Reunião do Executivo **2004/07/09**

Fundamentação A pretensão enquadra-se nos objectivos genéricos de ordenamento do Concelho, constantes na proposta de revisão do Plano Director Municipal.

N.º de Entrada - CMTV 14172 L.D.2.5 **Data de entrada - CMTV** 14-05-2004 **N.º de Exposição** **1600**

Identificação do requerente

Nome Paula Alexandra Jesus Leal

Localidade Zibreira - Carvoeira

Sugestão / Exposição	Identificação do prédio
Sintese: Pretende-se incluir em área urbana/urbanizável a totalidade da parcela.	Freguesia: Carvoeira Denominação: Casal Secção Cadastral: H Artigo N.º: 041

Decisão Final

Deliberação **Não dá provimento** Data da Reunião do Executivo **2004/07/02**

Fundamentação A parcela encontra-se abrangida por servidões legais em vigor (Reserva Agrícola Nacional), e a sua reclassificação não se enquadra nos objectivos genéricos de ordenamento do Concelho, constantes na proposta de revisão do Plano Director Municipal na medida em que contraria o princípio da contenção da dispersão urbana.

N.º de Entrada - CMTV 14173 L.D.2.5 **Data de entrada - CMTV** 14-05-2004 **N.º de Exposição** **1601**

Identificação do requerente

Nome PRÉOESTE - Produtos de Betão, Lda.

Localidade São Pedro da Cadeira

Sugestão / Exposição	Identificação do prédio
Sintese: Pretende-se incluir em área industrial a parcela, a fim de proceder a um loteamento industrial.	Freguesia: São Pedro da Cadeira Denominação: Casal da Granja Secção Cadastral: CC Artigo N.º: 011

Decisão Final

Deliberação **Não dá provimento** Data da Reunião do Executivo **2004/07/14**

Fundamentação A pretensão não se enquadra nos objectivos genéricos de ordenamento do Concelho, constantes na proposta de revisão do Plano Director Municipal, no que se refere em concreto, à estruturação das actividades industriais.

Sugestões / Exposições decididas em sede da discussão das Freguesias

N.º de Entrada - CMTV 14174 L.D.2.5 **Data de entrada - CMTV** 14-05-2004 **N.º de Exposição** **1602**

Identificação do requerente

Nome José Manuel de Carvalho Borges de Castro / Herdeiros de Rosa de Jesus Marques Carvalho

Localidade Estoril

Sugestão / Exposição

Sintese Pretende a ampliação da área urbanizável existente na parcela, de modo a poder levar a cabo uma operação urbanística de acordo com estudo apresentado.

Identificação do prédio

Freguesia São Pedro e Santiago

Denominação Fontaínhas

Secção Cadastral FF Artigo N.º 051

Decisão Final

Deliberação **Não dá provimento** Data da Reunião do Executivo **2004/07/28**

Fundamentação A pretensão não se enquadra nos objectivos genéricos de ordenamento do Concelho, constantes na proposta de revisão do Plano Director Municipal, na medida em que a parcela já dispõe de área urbana/urbanizável, e a ampliação desta classificação prejudica a coerência global do perímetro urbano.

N.º de Entrada - CMTV 14175 L.D.2.5 **Data de entrada - CMTV** 14-05-2004 **N.º de Exposição** **1603**

Identificação do requerente

Nome Melrui - Sociedade produtora de Ovos, Lda.

Localidade Miragaia

Sugestão / Exposição

Sintese Contesta-se a proximidade entre a área de edificação dispersa das casa de Vale da Tábua e a pecuária existente e sugere-se a criação de uma zona destinada a actividades agro-pecuárias.

Identificação do prédio

Freguesia Campelos

Denominação Amieirinha

Secção Cadastral R Artigo N.º 004

Decisão Final

Deliberação **Não dá provimento** Data da Reunião do Executivo **2004/06/30**

Fundamentação A pretensão não se enquadra nos objectivos genéricos de ordenamento do Concelho, constantes na proposta de revisão do Plano Director Municipal, na medida em que a alteração de área de edificação dispersa de Vale da Tábua prejudica a sua coerência global e a criação de zonas agro-pecuárias contraria o principio da compatibilização entre os espaços florestais e agrícolas e estas actividades.

N.º de Entrada - CMTV 14176 L.D.2.5 **Data de entrada - CMTV** 14-05-2004 **N.º de Exposição** **1604**

Identificação do requerente

Nome António Manuel Henriques Neto

Localidade Cabeça Gorda - Marteleira

Sugestão / Exposição

Sintese Pretende-se incluir em área industrial a totalidade da parcela.

Identificação do prédio

Freguesia Ramalhal

Denominação Charneca

Secção Cadastral E Artigo N.º 001

Decisão Final

Deliberação **Não dá provimento** Data da Reunião do Executivo **2004/07/14**

Fundamentação A pretensão não se enquadra nos objectivos genéricos de ordenamento do Concelho, constantes na proposta de revisão do Plano Director Municipal, na medida em que a parcela se encontra afastada de qualquer perímetro urbano e a sua reclassificação contraria o princípio da contenção da dispersão urbana.

Sugestões / Exposições decididas em sede da discussão das Freguesias

N.º de Entrada - CMTV 14177 L.D.2.5 **Data de entrada - CMTV** 14-05-2004 **N.º de Exposição** **1605**

Identificação do requerente

Nome António Manuel Henriques Neto

Localidade Cabeça Gorda - Marteleira

Sugestão / Exposição

Sintese Pretende incluir em área industrial parte da parcela, a fim de desenvolver operação de loteamento.

Identificação do prédio

Freguesia A-dos-Cunhados

Denominação Vale da Borra

Secção Cadastral C Artigo N.º 022

Decisão Final

Deliberação **Não dá provimento** Data da Reunião do Executivo **2004/07/21**

Fundamentação A pretensão não se enquadra nos objectivos genéricos de ordenamento do Concelho, constantes na proposta de revisão do Plano Director Municipal, no que se refere em concreto aos critérios de delimitação das áreas industriais e à respectiva coerência global.

N.º de Entrada - CMTV 14178 L.D.2.5 **Data de entrada - CMTV** 14-05-2004 **N.º de Exposição** **1606**

Identificação do requerente

Nome Eliena - Estudos e Gestão Imobiliária, S.A.

Localidade Torres Vedras

Sugestão / Exposição

Sintese Pretende-se incluir em área urbana/urbanizável a totalidade da parcela.

Identificação do prédio

Freguesia São Pedro e Santiago

Denominação Lapa - Paul

Secção Cadastral Z Artigo N.º 070

Decisão Final

Deliberação **Não dá provimento** Data da Reunião do Executivo **2004/07/16**

Fundamentação A pretensão não se enquadra nos objectivos genéricos de ordenamento do Concelho, constantes na proposta de revisão do Plano Director Municipal, na medida em que a parcela já dispõe de área urbana/urbanizável, e a ampliação desta classificação compromete a existência de áreas verdes necessárias à preservação do meio ambiente e à melhoria da qualidade de vida das populações.

N.º de Entrada - CMTV 14179 L.D.2.5 **Data de entrada - CMTV** 14-05-2004 **N.º de Exposição** **1607**

Identificação do requerente

Nome João Manuel Ramalho Mota

Localidade Runa

Sugestão / Exposição

Sintese Pretende-se incluir em área urbana a área ocupada pelas construções existentes da Quinta da Chambona.

Identificação do prédio

Freguesia Runa

Denominação Quinta da Chambona

Secção Cadastral UU Artigo N.º 058

Decisão Final

Deliberação **Não dá provimento** Data da Reunião do Executivo **2004/07/16**

Fundamentação A parcela encontra-se abrangida por servidões legais em vigor (Reserva Agrícola Nacional), e a sua reclassificação não se enquadra nos objectivos genéricos de ordenamento do Concelho, constantes na proposta de revisão do Plano Director Municipal na medida em que contraria o princípio da contenção da dispersão urbana.

Sugestões / Exposições decididas em sede da discussão das Freguesias

N.º de Entrada - CMTV 14180 L.D.2.5 **Data de entrada - CMTV** 14-05-2004 **N.º de Exposição** **1608**

Identificação do requerente

Nome Vital Rosa - Imobiliária e Construção, S.A.

Localidade Ponte do Rol

Sugestão / Exposição

Sintese Pretende-se incluir em área urbana/urbanizável a restante área da parcela, a fim de dar seguimento a operação de loteamento existente.

Identificação do prédio

Freguesia A-dos-Cunhados

Denominação Vale de Janelas

Secção Cadastral LL Artigo N.º 027

Decisão Final

Deliberação **Não dá provimento** Data da Reunião do Executivo **2004/07/21**

Fundamentação A parcela encontra-se abrangida por Plano Especial de Ordenamento do Território em vigor – Plano de Ordenamento da Orla Costeira (POOC) Alcobaça-Mafra – Resolução de Conselho de Ministros n.º 11 de 2002, publicada no D.R. n.º 14/2002, série I – B, de 17 de Janeiro do mesmo ano, e a alteração de classificação não depende deste órgão.

N.º de Entrada - CMTV 14181 L.D.2.5 **Data de entrada - CMTV** 14-05-2004 **N.º de Exposição** **1609**

Identificação do requerente

Nome Ângelo Custódio Rodrigues S.A.

Localidade Torres Vedras

Sugestão / Exposição

Sintese Pretende-se incluir em área de equipamento a parcela, tendo em conta a existência de certidão de interesse municipal para este fim.

Identificação do prédio

Freguesia São Pedro e Santiago

Denominação Casal Chafariz

Secção Cadastral K Artigo N.º 007

Decisão Final

Deliberação **Não dá provimento** Data da Reunião do Executivo **2004/07/16**

Fundamentação A pretensão não se enquadra nos objectivos genéricos de ordenamento do Concelho, constantes na proposta de revisão do Plano Director Municipal, na medida em que a reclassificação pretendida prejudica a coerência global do perímetro urbano, no que se refere em concreto à delimitação das áreas para equipamento. Informa-se também que a actual classificação não compromete o interesse municipal nem a implantação de novos equipamentos, desde que sejam cumpridos os requisitos do regime de excepção

N.º de Entrada - CMTV 14182 L.D.2.5 **Data de entrada - CMTV** 14-05-2004 **N.º de Exposição** **1610**

Identificação do requerente

Nome António Manuel Ramos Correia

Localidade Lisboa

Sugestão / Exposição

Sintese Pretende-se incluir em área urbana/urbanizável a totalidade da parcela, a fim de desenvolver operação de loteamento.

Identificação do prédio

Freguesia São Pedro e Santiago

Denominação Vale da Azenha

Secção Cadastral L Artigo N.º

Decisão Final

Deliberação **Não dá provimento** Data da Reunião do Executivo **2004/07/16**

Fundamentação A pretensão não se enquadra nos objectivos genéricos de ordenamento do Concelho, constantes na proposta de revisão do Plano Director Municipal, na medida em que a reclassificação pretendida prejudica a coerência global do perímetro urbano.

Sugestões / Exposições decididas em sede da discussão das Freguesias

N.º de Entrada - CMTV 14183 L.D.2.5 **Data de entrada - CMTV** 14-05-2004 **N.º de Exposição** **1611**

Identificação do requerente

Nome João Manuel Ramalho Mota

Localidade Runa

Sugestão / Exposição	Identificação do prédio
Sintese: Pretende que sejam cumpridas as distâncias regulamentares à exploração pecuária e seja mantida a actual classificação do solo (PDM 95) na envolvente desta.	Freguesia Runa Denominação Monte Rei Pequeno Secção Cadastral H Artigo N.º 105

Decisão Final

Deliberação **Não dá provimento** Data da Reunião do Executivo **2004/07/02**

Fundamentação A pretensão não se enquadra nos objectivos genéricos de ordenamento do Concelho, constantes na proposta de revisão do Plano Director Municipal, na medida em que a reclassificação pretendida prejudica a ocupação equilibrada do território, no que diz respeito, concretamente, à delimitação dos perímetros urbanos através da consolidação dos mesmos.

N.º de Entrada - CMTV 14184 L.D.2.5 **Data de entrada - CMTV** 14-05-2004 **N.º de Exposição** **1612**

Identificação do requerente

Nome José Carvalho Rodrigues

Localidade Torres Vedras

Sugestão / Exposição	Identificação do prédio
Sintese: Pretende incluir em área urbanizável parte da parcela, de acordo com proposta apresentada.	Freguesia São Pedro e Santiago Denominação Casal dos Amiais Secção Cadastral S Artigo N.º 004

Decisão Final

Deliberação **Não dá provimento** Data da Reunião do Executivo **2004/07/28**

Fundamentação A parcela encontra-se abrangida por servidões legais em vigor (parcialmente Reserva Agrícola Nacional, Reserva Ecológica Nacional e parcialmente Zonas Inundáveis), e a sua reclassificação não se enquadra nos objectivos genéricos de ordenamento do Concelho, constantes na proposta de revisão do Plano Director Municipal na medida em que contraria o princípio da contenção da dispersão urbana.

N.º de Entrada - CMTV 14185 L.D.2.5 **Data de entrada - CMTV** 14-05-2004 **N.º de Exposição** **1613**

Identificação do requerente

Nome Maria Teresa Palha Figueiroa R. Clemente Pedro

Localidade Torres Vedras

Sugestão / Exposição	Identificação do prédio
Sintese: Pretende-se ampliar a área urbanizável disponível nas parcelas de acordo com o esquema apresentado.	Freguesia Ventosa Denominação Poço do Grilo, Vinha do Forte Ar Secção Cadastral B Artigo N.º 011

Decisão Final

Deliberação **Não dá provimento** Data da Reunião do Executivo **2004/07/09**

Fundamentação A pretensão não se enquadra nos objectivos genéricos de ordenamento do Concelho, constantes na proposta de revisão do Plano Director Municipal, na medida em que a parcela já dispõe de área urbana/urbanizável, as parecas 1/11, 11/11, 3/11, 5/11 e 6/11 encontram-se abrangidas por servidões legais em vigor (Reserva agrícola Nacional, Reserva Ecológica Nacional e Zonas Inundáveis) e a ampliação desta classificação contraria o princípio do não desenvolvimento linear dos perímetros urbanos.

Sugestões / Exposições decididas em sede da discussão das Freguesias

N.º de Entrada - CMTV 14186 L.D.2.5 **Data de entrada - CMTV** 14-05-2004 **N.º de Exposição** **1614**

Identificação do requerente

Nome José Alves Ferreira Carimbo

Localidade Casais da Cruz do Pendão

Sugestão / Exposição	Identificação do prédio
Sintese: Pretende-se incluir em área urbana/urbanizável as parcelas, a fim de permitir a construção de moradias unifamiliares para descendentes.	Freguesia Silveira Denominação Rabo de Galo Secção Cadastral AA Artigo N.º 115

Decisão Final

Deliberação **Não dá provimento** Data da Reunião do Executivo **2004/07/21**

Fundamentação A parcela encontra-se abrangida por servidões legais em vigor (Reserva Agrícola Nacional), e a sua reclassificação não se enquadra nos objectivos genéricos de ordenamento do Concelho, constantes na proposta de revisão do Plano Director Municipal na medida em que contraria o princípio da contenção da dispersão urbana.

N.º de Entrada - CMTV 14188 L.D.2.5 **Data de entrada - CMTV** 14-05-2004 **N.º de Exposição** **1616**

Identificação do requerente

Nome Paulo Jorge Franco Valente

Localidade Paúl - Torres Vedras

Sugestão / Exposição	Identificação do prédio
Sintese: Pretende-se incluir em área urbana/urbanizável a totalidade da parcela, a fim de poder construir condomínio ou urbanização.	Freguesia Ponte do Rol Denominação Pinhal do Franco Secção Cadastral C Artigo N.º 006

Decisão Final

Deliberação **Não dá provimento** Data da Reunião do Executivo **2004/07/14**

Fundamentação A parcela encontra-se parcialmente abrangida por servidões legais em vigor (Reserva Ecológica Nacional), e a sua reclassificação não se enquadra nos objectivos genéricos de ordenamento do Concelho, constantes na proposta de revisão do Plano Director Municipal na medida em que contraria o princípio da contenção da dispersão urbana.

N.º de Entrada - CMTV 14189 L.D.2.5 **Data de entrada - CMTV** 14-05-2004 **N.º de Exposição** **1617**

Identificação do requerente

Nome Joaquim Jacinto Miranda Valente

Localidade Torres Vedras

Sugestão / Exposição	Identificação do prédio
Sintese: Pretende-se incluir em área urbana/urbanizável a totalidade da parcela, a fim de desenvolver operação de loteamento.	Freguesia São Pedro e Santiago Denominação Vale Secção Cadastral C Artigo N.º 045

Decisão Final

Deliberação **Não dá provimento** Data da Reunião do Executivo **2004/07/16**

Fundamentação A parcela encontra-se abrangida por servidões legais em vigor (Reserva Agrícola Nacional, Reserva Ecológica Nacional e Zonas Inundáveis), e a sua reclassificação não se enquadra nos objectivos genéricos de ordenamento do Concelho, constantes na proposta de revisão do Plano Director Municipal na medida em que contraria o princípio da contenção da dispersão urbana.

Sugestões / Exposições decididas em sede da discussão das Freguesias

N.º de Entrada - CMTV 14190 L.D.2.5 **Data de entrada - CMTV** 14-05-2004 **N.º de Exposição** **1618**

Identificação do requerente

Nome António Francisco dos Reis

Localidade Figueiras

Sugestão / Exposição

Sintese Pretende que a parcela tenha capacidade para construção, uma vez que fica localizada no limite do perímetro urbano e próximo de equipamentos.

Identificação do prédio

Freguesia São Pedro e Santiago

Denominação Portela

Secção Cadastral JJ Artigo N.º 042

Decisão Final

Deliberação **Não dá provimento** Data da Reunião do Executivo **2004/07/28**

Fundamentação A parcela encontra-se parcialmente abrangida por servidões legais em vigor (Reserva Ecológica Nacional), e a sua reclassificação não se enquadra nos objectivos genéricos de ordenamento do Concelho, constantes na proposta de revisão do Plano Director Municipal na medida em que contraria o princípio da contenção da dispersão urbana.

N.º de Entrada - CMTV 14191 L.D.2.5 **Data de entrada - CMTV** 14-05-2004 **N.º de Exposição** **1619**

Identificação do requerente

Nome Joaquim Jacinto Miranda Valente

Localidade Torres Vedras

Sugestão / Exposição

Sintese Pretende-se incluir em área urbana/urbanizável a totalidade da parcela, a fim de desenvolver operação de loteamento.

Identificação do prédio

Freguesia São Pedro e Santiago

Denominação Vale da Goita

Secção Cadastral Y Artigo N.º 002

Decisão Final

Deliberação **Não dá provimento** Data da Reunião do Executivo **2004/07/16**

Fundamentação A pretensão não se enquadra nos objectivos genéricos de ordenamento do Concelho, constantes na proposta de revisão do Plano Director Municipal, na medida em que a parcela se encontra afastada de qualquer perímetro urbano e a sua reclassificação contraria o princípio da contenção da dispersão urbana.

N.º de Entrada - CMTV 14192 L.D.2.5 **Data de entrada - CMTV** 14-05-2004 **N.º de Exposição** **1620**

Identificação do requerente

Nome Isidoro dos Reis Amaro

Localidade Figueiras

Sugestão / Exposição

Sintese Pretende incluir em área urbana ou área agrícola a parte da parcela que não é urbanizável.

Identificação do prédio

Freguesia São Pedro e Santiago

Denominação Portela

Secção Cadastral JJ Artigo N.º 041

Decisão Final

Deliberação **Não dá provimento** Data da Reunião do Executivo **2004/07/28**

Fundamentação A pretensão não se enquadra nos objectivos genéricos de ordenamento do Concelho, constantes na proposta de revisão do Plano Director Municipal, na medida em que a parcela já dispõe de área urbana/urbanizável, e a ampliação desta classificação prejudica a coerência global do perímetro urbano.

Sugestões / Exposições decididas em sede da discussão das Freguesias

N.º de Entrada - CMTV 14193 L.D.2.5 **Data de entrada - CMTV** 14-05-2004 **N.º de Exposição** **1621**

Identificação do requerente

Nome Joaquim Jacinto Miranda Valente

Localidade Torres Vedras

Sugestão / Exposição

Sintese Pretende-se incluir em área urbana/urbanizável a totalidade da parcela, a fim de desenvolver operação de loteamento.

Identificação do prédio

Freguesia São Pedro e Santiago

Denominação Vale do Lino

Secção Cadastral Y Artigo N.º 021

Decisão Final

Deliberação **Não dá provimento** Data da Reunião do Executivo **2004/07/16**

Fundamentação A parcela encontra-se parcialmente abrangida por servidões legais em vigor (Reserva Agrícola Nacional), e a sua reclassificação não se enquadra nos objectivos genéricos de ordenamento do Concelho, constantes na proposta de revisão do Plano Director Municipal na medida em que contraria o princípio da contenção da dispersão urbana.

N.º de Entrada - CMTV 14194 L.D.2.5 **Data de entrada - CMTV** 14-05-2004 **N.º de Exposição** **1622**

Identificação do requerente

Nome Maria da Soledade Moreira

Localidade Sobreiro Curvo

Sugestão / Exposição

Sintese Pretende-se incluir em área urbana/urbanizável a parcela, a fim de permitir a construção de moradia unifamiliar.

Identificação do prédio

Freguesia A-dos-Cunhados

Denominação Arneiro

Secção Cadastral U Artigo N.º 010

Decisão Final

Deliberação **Não dá provimento** Data da Reunião do Executivo **2004/07/21**

Fundamentação A pretensão não se enquadra nos objectivos genéricos de ordenamento do Concelho, constantes na proposta de revisão do Plano Director Municipal, na medida em que a reclassificação promove o desenvolvimento linear do perímetro urbano, prejudicando a sua coerência global.

N.º de Entrada - CMTV 14196 L.D.2.5 **Data de entrada - CMTV** 14-05-2004 **N.º de Exposição** **1623**

Identificação do requerente

Nome Joaquim Jacinto Miranda Valente

Localidade Torres Vedras

Sugestão / Exposição

Sintese Pretende-se incluir em área urbana/urbanizável a totalidade da parcela, para promoção de empreendimento habitacional.

Identificação do prédio

Freguesia Santa Maria e São Miguel

Denominação Barreiro

Secção Cadastral G Artigo N.º 040

Decisão Final

Deliberação **Não dá provimento** Data da Reunião do Executivo **2004/07/16**

Fundamentação A pretensão não se enquadra nos objectivos genéricos de ordenamento do Concelho, constantes na proposta de revisão do Plano Director Municipal, na medida em que a parcela se encontra afastada de qualquer perímetro urbano e a sua reclassificação contraria o princípio da contenção da dispersão urbana.

Sugestões / Exposições decididas em sede da discussão das Freguesias

N.º de Entrada - CMTV 14197 L.D.2.5 **Data de entrada - CMTV** 14-05-2004 **N.º de Exposição** **1624**

Identificação do requerente

Nome Domingos Francisco Ministro

Localidade Vila Facaia

Sugestão / Exposição

Sintese Pretende-se incluir em área urbana/urbanizável a totalidade da parcela.

Identificação do prédio

Freguesia Ramalhal

Denominação Vale Joaninhos

Secção Cadastral E Artigo N.º 026

Decisão Final

Deliberação **Não dá provimento** Data da Reunião do Executivo **2004/07/14**

Fundamentação A pretensão não se enquadra nos objectivos genéricos de ordenamento do Concelho, constantes na proposta de revisão do Plano Director Municipal, na medida em que a parcela se encontra afastada de qualquer perímetro urbano e a sua reclassificação contraria o princípio da contenção da dispersão urbana.

N.º de Entrada - CMTV 14198 L.D.2.5 **Data de entrada - CMTV** 14-05-2004 **N.º de Exposição** **1625**

Identificação do requerente

Nome Joaquim Jacinto Miranda Valente

Localidade Torres Vedras

Sugestão / Exposição

Sintese Pretende-se incluir em área urbana/urbanizável a totalidade da parcela, para promoção de empreendimento habitacional.

Identificação do prédio

Freguesia Santa Maria e São Miguel

Denominação Santarém

Secção Cadastral H Artigo N.º 002

Decisão Final

Deliberação **Não dá provimento** Data da Reunião do Executivo **2004/07/16**

Fundamentação A parcela encontra-se parcialmente abrangida por servidões legais em vigor (Reserva Agrícola Nacional e Reserva Ecológica Nacional), e a sua reclassificação não se enquadra nos objectivos genéricos de ordenamento do Concelho, constantes na proposta de revisão do Plano Director Municipal na medida em que contraria o princípio da contenção da dispersão urbana.

N.º de Entrada - CMTV 14199 L.D.2.5 **Data de entrada - CMTV** 14-05-2004 **N.º de Exposição** **1626**

Identificação do requerente

Nome Sónia Maria da Luz Ferreira Simões

Localidade A-Dos-Cunhados

Sugestão / Exposição

Sintese Pretende-se incluir em área urbana/urbanizável a parcela, a fim de permitir a construção de moradia unifamiliar.

Identificação do prédio

Freguesia A-dos-Cunhados

Denominação Alto das Esteveiras

Secção Cadastral UU Artigo N.º 027

Decisão Final

Deliberação **Não dá provimento** Data da Reunião do Executivo **2004/07/21**

Fundamentação A parcela encontra-se parcialmente abrangida por servidões legais em vigor (Reserva Agrícola Nacional e Reserva Ecológica Nacional), e a sua reclassificação não se enquadra nos objectivos genéricos de ordenamento do Concelho, constantes na proposta de revisão do Plano Director Municipal na medida em que contraria o princípio da contenção da dispersão urbana.

Sugestões / Exposições decididas em sede da discussão das Freguesias

N.º de Entrada - CMTV 14200 L.D.2.5 **Data de entrada - CMTV** 14-05-2004 **N.º de Exposição** **1627**

Identificação do requerente

Nome José Julio Lopes

Localidade Aldeia Grande - Maxial

Sugestão / Exposição	Identificação do prédio
Sintese: Pretende, fundamentando, a alteração das áreas urbanas, urbanizáveis, de equipamento e florestal da sua parcela.	Freguesia: Maxial Denominação: Casais da Valentina Secção Cadastral: J Artigo N.º: 083

Decisão Final

Deliberação **Dá provimento** Data da Reunião do Executivo **2004/06/30**

Fundamentação A pretensão enquadra-se nos objectivos genéricos de ordenamento do Concelho, constantes na proposta de revisão do Plano Director Municipal e dos critérios de ponderação da Discussão Pública.

N.º de Entrada - CMTV 14201 L.D.2.5 **Data de entrada - CMTV** 14-05-2004 **N.º de Exposição** **1628**

Identificação do requerente

Nome Joaquim Jacinto Miranda Valente

Localidade Torres Vedras

Sugestão / Exposição	Identificação do prédio
Sintese: Pretende-se incluir em área urbana/urbanizável a totalidade da parcela, a fim de desenvolver operação de loteamento ou condomínio.	Freguesia: São Pedro e Santiago Denominação: Lapa Secção Cadastral: Z Artigo N.º: 071

Decisão Final

Deliberação **Não dá provimento** Data da Reunião do Executivo **2004/07/16**

Fundamentação A parcela encontra-se abrangida por servidões legais em vigor (Reserva Agrícola Nacional e Reserva Ecológica Nacional), e a sua reclassificação não se enquadra nos objectivos genéricos de ordenamento do Concelho, constantes na proposta de revisão do Plano Director Municipal na medida em que prejudica a coerência global do perímetro urbano e compromete a existência de áreas verdes necessárias à preservação do meio ambiente e à melhoria da qualidade de vida das populações.

N.º de Entrada - CMTV 14202 L.D.2.5 **Data de entrada - CMTV** 14-05-2004 **N.º de Exposição** **1629**

Identificação do requerente

Nome Luísa Maria Abreu dos Santos Catarino

Localidade Torres Vedras

Sugestão / Exposição	Identificação do prédio
Sintese: Pretende-se ampliar a área urbanizável disponível.	Freguesia: Turcifal Denominação: Vale de Leão Secção Cadastral: B Artigo N.º: 001

Decisão Final

Deliberação **Não dá provimento** Data da Reunião do Executivo **2004/07/07**

Fundamentação A pretensão não se enquadra nos objectivos genéricos de ordenamento do Concelho, constantes na proposta de revisão do Plano Director Municipal, na medida em que a parcela já dispõe de área urbana/urbanizável, e a ampliação desta classificação prejudica a coerência global do perímetro urbano.

Sugestões / Exposições decididas em sede da discussão das Freguesias

N.º de Entrada - CMTV 14203 L.D.2.5 **Data de entrada - CMTV** 14-05-2004 **N.º de Exposição** **1630**

Identificação do requerente

Nome Joaquim Jacinto Miranda Vicente

Localidade Torres Vedras

Sugestão / Exposição

Sintese Pretende-se incluir em área urbana/urbanizável a totalidade da parcela, a fim de desenvolver operação de loteamento ou condomínio.

Identificação do prédio

Freguesia São Pedro e Santiago

Denominação Lapa

Secção Cadastral Z Artigo N.º 072

Decisão Final

Deliberação **Não dá provimento** Data da Reunião do Executivo **2004/07/16**

Fundamentação A parcela encontra-se abrangida por servidões legais em vigor (Reserva Ecológica Nacional), e a sua reclassificação não se enquadra nos objectivos genéricos de ordenamento do Concelho, constantes na proposta de revisão do Plano Director Municipal na medida em que prejudica a coerência global do perímetro urbano e compromete a existência de áreas verdes necessárias à preservação do meio ambiente e à melhoria da qualidade de vida das populações.

N.º de Entrada - CMTV 14205 L.D.2.5 **Data de entrada - CMTV** 14-05-2004 **N.º de Exposição** **1632**

Identificação do requerente

Nome João Cravo Miranda Catarino

Localidade Casalinho de Alfaiata

Sugestão / Exposição

Sintese Pretende-se incluir em área urbana/urbanizável a totalidade da parcela, a fim de permitir a construção de moradias unifamiliares para descendentes.

Identificação do prédio

Freguesia Silveira

Denominação Charneca da Marta

Secção Cadastral G Artigo N.º 018

Decisão Final

Deliberação **Não dá provimento** Data da Reunião do Executivo **2004/07/21**

Fundamentação A pretensão não se enquadra nos objectivos genéricos de ordenamento do Concelho, constantes na proposta de revisão do Plano Director Municipal, na medida em que a reclassificação pretendida prejudica a coerência global do perímetro urbano bem como contraria o princípio da contenção da dispersão urbana.

N.º de Entrada - CMTV 14206 L.D.2.5 **Data de entrada - CMTV** 14-05-2004 **N.º de Exposição** **1633**

Identificação do requerente

Nome Maria Olívia Crispim Estevão

Localidade Silveira

Sugestão / Exposição

Sintese Pretende-se ampliar a área urbanizável disponível nas parcelas, a fim de permitir o desenvolvimento de operação de loteamento.

Identificação do prédio

Freguesia A-dos-Cunhados

Denominação Póvoa de Além

Secção Cadastral QQ Artigo N.º 21

Decisão Final

Deliberação **Não dá provimento** Data da Reunião do Executivo **2004/07/21**

Fundamentação A parcela encontra-se abrangida por servidões legais em vigor (Reserva Agrícola Nacional e parcialmente Reserva Ecológica Nacional), e a sua reclassificação não se enquadra nos objectivos genéricos de ordenamento do Concelho, constantes na proposta de revisão do Plano Director Municipal, na medida em que a parcela já dispõe de área urbana/urbanizável, parte dela alvo de processo de desafectação da Reserva Agrícola Nacional.

Sugestões / Exposições decididas em sede da discussão das Freguesias

N.º de Entrada - CMTV 14207 L.D.2.5 **Data de entrada - CMTV** 14-05-2004 **N.º de Exposição** **1634**

Identificação do requerente

Nome Paulo Jorge Franco Valente

Localidade Torres Vedras

Sugestão / Exposição

Sintese Pretende-se incluir em área urbana/urbanizável a totalidade da parcela, para promoção de empreendimento habitacional.

Identificação do prédio

Freguesia Santa Maria e São Miguel

Denominação Tintureiro

Secção Cadastral H Artigo N.º 023

Decisão Final

Deliberação **Não dá provimento** Data da Reunião do Executivo **2004/07/16**

Fundamentação A parcela encontra-se parcialmente abrangida por servidões legais em vigor (Reserva Agrícola Nacional e/ou Reserva Ecológica Nacional e/ou Zonas Inundáveis), e a sua reclassificação não se enquadra nos objectivos genéricos de ordenamento do Concelho, constantes na proposta de revisão do Plano Director Municipal na medida em que contraria o princípio da contenção da dispersão urbana.

N.º de Entrada - CMTV 14208 L.D.2.5 **Data de entrada - CMTV** 14-05-2004 **N.º de Exposição** **1635**

Identificação do requerente

Nome Laurentina de Jesus Felix

Localidade Casalinhos de Alfaiata

Sugestão / Exposição

Sintese Pretende-se incluir em área urbana/urbanizável a totalidade da parcela, a fim de permitir a construção de moradias unifamiliares para descendentes.

Identificação do prédio

Freguesia Silveira

Denominação Monte Guilhão

Secção Cadastral J Artigo N.º 095

Decisão Final

Deliberação **Não dá provimento** Data da Reunião do Executivo **2004/07/21**

Fundamentação A pretensão não se enquadra nos objectivos genéricos de ordenamento do Concelho, constantes na proposta de revisão do Plano Director Municipal, na medida em que a parcela se encontra afastada do perímetro urbano e a sua reclassificação contraria o princípio da contenção da dispersão urbana.

N.º de Entrada - CMTV 14209 L.D.2.5 **Data de entrada - CMTV** 14-05-2004 **N.º de Exposição** **1636**

Identificação do requerente

Nome António Ramos Nicolau e Outro

Localidade Arneiros

Sugestão / Exposição

Sintese Pretende-se ampliar a área urbanizável disponível, estendendo a faixa já disponivel até ao caminho a Nascente.

Identificação do prédio

Freguesia Ventosa

Denominação Cruz

Secção Cadastral AA Artigo N.º 091

Decisão Final

Deliberação **Não dá provimento** Data da Reunião do Executivo **2004/07/09**

Fundamentação A parcela encontra-se abrangida por servidões legais em vigor (Reserva Agrícola Nacional), e já dispõe de área urbana, pelo que a sua reclassificação não se enquadra nos objectivos genéricos de ordenamento do Concelho, constantes na proposta de revisão do Plano Director Municipal.

Sugestões / Exposições decididas em sede da discussão das Freguesias

N.º de Entrada - CMTV 14210 L.D.2.5 **Data de entrada - CMTV** 14-05-2004 **N.º de Exposição** **1637**

Identificação do requerente

Nome José de Sousa Rosa - a/c Rui Rosa

Localidade Torres Vedras

Sugestão / Exposição

Sintese Pretende-se excluir da Reserva Ecológica Nacional a sua parcela e reclassificar a área verde para área urbana/urbanizável.

Identificação do prédio

Freguesia Silveira

Denominação

Secção Cadastral A Artigo N.º 026

Decisão Final

Deliberação **Não dá provimento** Data da Reunião do Executivo **2004/07/21**

Fundamentação A parcela encontra-se abrangida por Plano Especial de Ordenamento do Território em vigor – Plano de Ordenamento da Orla Costeira (POOC) Alcobaça-Mafra – Resolução de Conselho de Ministros n.º 11 de 2002, publicada no D.R. n.º 14/2002, série I – B, de 17 de Janeiro do mesmo ano, e a alteração de classificação não depende deste órgão. A parcela encontra-se ainda abrangida por servidões legais em vigor (Reserva Agrícola Nacional e Reserva Ecológica Nacional).

N.º de Entrada - CMTV 14211 L.D.2.5 **Data de entrada - CMTV** 14-05-2004 **N.º de Exposição** **1638**

Identificação do requerente

Nome Ana Paula Arsénio Santos

Localidade Torres Vedras

Sugestão / Exposição

Sintese Pretende-se incluir em área urbana/urbanizável parte da parcela, a fim de permitir a construção de moradia unifamiliar para descendente.

Identificação do prédio

Freguesia Maxial

Denominação Malhada

Secção Cadastral DD Artigo N.º 118

Decisão Final

Deliberação **Não dá provimento** Data da Reunião do Executivo **2004/06/30**

Fundamentação A parcela encontra-se abrangida por servidões legais em vigor (Reserva Agrícola Nacional), e a sua reclassificação não se enquadra nos objectivos genéricos de ordenamento do Concelho, constantes na proposta de revisão do Plano Director Municipal na medida em que contraria o princípio da contenção da dispersão urbana.

N.º de Entrada - CMTV 14212 L.D.2.5 **Data de entrada - CMTV** 14-05-2004 **N.º de Exposição** **1639**

Identificação do requerente

Nome Maria Edite Moreira Fortes Miguel

Localidade Casal Lagoa

Sugestão / Exposição

Sintese Pretende-se incluir em área urbana/urbanizável a parcela, a fim de permitir a construção de moradia unifamiliar.

Identificação do prédio

Freguesia A-dos-Cunhados

Denominação Arneiro

Secção Cadastral U Artigo N.º 010

Decisão Final

Deliberação **Não dá provimento** Data da Reunião do Executivo **2004/07/21**

Fundamentação A pretensão não se enquadra nos objectivos genéricos de ordenamento do Concelho, constantes na proposta de revisão do Plano Director Municipal, na medida em que a reclassificação promove o desenvolvimento linear do perímetro urbano, prejudicando a sua coerência global.

Sugestões / Exposições decididas em sede da discussão das Freguesias

N.º de Entrada - CMTV 14213 L.D.2.5 **Data de entrada - CMTV** 14-05-2004 **N.º de Exposição** **1640**

Identificação do requerente

Nome Rui Bargão Sousa Rosa - a/c Rui Rosa

Localidade Torres Vedras

Sugestão / Exposição	Identificação do prédio
Sintese: Pretende-se excluir da Reserva Ecológica Nacional a sua parcela e reclassificar a área verde para área urbana/urbanizável.	Freguesia: Silveira Denominação: Secção Cadastral: A Artigo N.º: 026

Decisão Final

Deliberação **Não dá provimento** Data da Reunião do Executivo **2004/07/16**

Fundamentação A parcela encontra-se abrangida por Plano Especial de Ordenamento do Território em vigor – Plano de Ordenamento da Orla Costeira (POOC) Alcobaça-Mafra – Resolução de Conselho de Ministros n.º 11 de 2002, publicada no D.R. n.º 14/2002, série I – B, de 17 de Janeiro do mesmo ano, e a alteração de classificação não depende deste órgão. A parcela encontra-se ainda abrangida por servidões legais em vigor (Reserva Agrícola Nacional e Reserva Ecológica Nacional).

N.º de Entrada - CMTV 14214 L.D.2.5 **Data de entrada - CMTV** 14-05-2004 **N.º de Exposição** **1641**

Identificação do requerente

Nome Luis Miguel Arsénio Santos

Localidade Torres Vedras

Sugestão / Exposição	Identificação do prédio
Sintese: Pretende um ligeiro aumento da área urbanizável da sua parcela de forma a possibilitar a construção de uma moradia unifamiliar.	Freguesia: Maxial Denominação: Rabiça Secção Cadastral: DD Artigo N.º: 025

Decisão Final

Deliberação **Dá provimento** Data da Reunião do Executivo **2004/06/30**

Fundamentação A pretensão enquadra-se nos objectivos genéricos de ordenamento do Concelho, constantes na proposta de revisão do Plano Director Municipal e dos critérios de ponderação da Discussão Pública, para moradia unifamiliar.

N.º de Entrada - CMTV 14215 L.D.2.5 **Data de entrada - CMTV** 14-05-2004 **N.º de Exposição** **1642**

Identificação do requerente

Nome Sérgio Paulo Marques de Jesus

Localidade Maceira

Sugestão / Exposição	Identificação do prédio
Sintese: Pretende-se reclassificar o uso do solo de aptidão turística para urbanizável, a fim de permitir a construção de moradia unifamiliar.	Freguesia: A-dos-Cunhados Denominação: Petigal Secção Cadastral: M Artigo N.º: 171

Decisão Final

Deliberação **Não dá provimento** Data da Reunião do Executivo **2004/06/30**

Fundamentação A parcela encontra-se abrangida por servidões legais em vigor (Reserva Agrícola Nacional e Reserva Ecológica Nacional), e a sua reclassificação não se enquadra nos objectivos genéricos de ordenamento do Concelho, constantes na proposta de revisão do Plano Director Municipal na medida em que contraria o princípio da contenção da dispersão urbana.

Sugestões / Exposições decididas em sede da discussão das Freguesias

N.º de Entrada - CMTV 14216 L.D.2.5 **Data de entrada - CMTV** 14-05-2004 **N.º de Exposição** **1643**

Identificação do requerente

Nome Maria Helena Vasa Santos

Localidade Ponte do Rol

Sugestão / Exposição	Identificação do prédio
Sintese: Pretende-se incluir em área urbana/urbanizável a totalidade da parcela.	Freguesia: Ponte do Rol Denominação: Porteladas Secção Cadastral: C Artigo N.º: 059

Decisão Final

Deliberação **Não dá provimento** Data da Reunião do Executivo **2004/07/14**

Fundamentação A parcela encontra-se parcialmente abrangida por servidões legais em vigor (Reserva Ecológica Nacional), e a sua reclassificação não se enquadra nos objectivos genéricos de ordenamento do Concelho, constantes na proposta de revisão do Plano Director Municipal na medida em que contraria o princípio da contenção da dispersão urbana.

N.º de Entrada - CMTV 14218 L.D.2.5 **Data de entrada - CMTV** 14-05-2004 **N.º de Exposição** **1645**

Identificação do requerente

Nome Maria de Espirito Santo Moreira

Localidade Sobreiro Curvo

Sugestão / Exposição	Identificação do prédio
Sintese: Pretende-se incluir em área urbana/urbanizável a parcela, a fim de permitir a construção de moradia unifamiliar.	Freguesia: A-dos-Cunhados Denominação: Arneiro Secção Cadastral: U Artigo N.º: 010

Decisão Final

Deliberação **Não dá provimento** Data da Reunião do Executivo **2004/07/21**

Fundamentação A pretensão não se enquadra nos objectivos genéricos de ordenamento do Concelho, constantes na proposta de revisão do Plano Director Municipal, na medida em que a reclassificação promove o desenvolvimento linear do perímetro urbano, prejudicando a sua coerência global.

N.º de Entrada - CMTV 14219 L.D.2.5 **Data de entrada - CMTV** 14-05-2004 **N.º de Exposição** **1646**

Identificação do requerente

Nome José Ferreira dos Santos

Localidade Benfica

Sugestão / Exposição	Identificação do prédio
Sintese: Pretende-se incluir em área urbana/urbanizável a totalidade da parcela.	Freguesia: Ponte do Rol Denominação: Alto do Seixinho Secção Cadastral: C Artigo N.º: 030

Decisão Final

Deliberação **Dá provimento parcial** Data da Reunião do Executivo **2004/07/14**

Fundamentação A pretensão é deferida parcialmente mediante a reconversão de parte da propriedade para área urbana/urbanizável, para construção de moradia unifamiliar, na medida em que se enquadra nos objectivos genéricos de ordenamento do Concelho, constantes na proposta de revisão do Plano Director Municipal.

Sugestões / Exposições decididas em sede da discussão das Freguesias

N.º de Entrada - CMTV 14220 L.D.2.5 **Data de entrada - CMTV** 14-05-2004 **N.º de Exposição** **1647**

Identificação do requerente

Nome José Paulo Santos Ferreira

Localidade Casal de Pedrulhos

Sugestão / Exposição

Sintese Pretende-se incluir em área urbana/urbanizável a totalidade da parcela.

Identificação do prédio

Freguesia Ponte do Rol

Denominação Alto do Seixinho

Secção Cadastral C Artigo N.º 032

Decisão Final

Deliberação **Não dá provimento** Data da Reunião do Executivo **2004/07/14**

Fundamentação A pretensão é deferida parcialmente mediante a reconversão de parte da propriedade para área urbana/urbanizável, para construção de moradia unifamiliar, na medida em que se enquadra nos objectivos genéricos de ordenamento do Concelho, constantes na proposta de revisão do Plano Director Municipal.

N.º de Entrada - CMTV 14221 L.D.2.5 **Data de entrada - CMTV** 14-05-2004 **N.º de Exposição** **1648**

Identificação do requerente

Nome António Manuel Batista

Localidade Torres Vedras

Sugestão / Exposição

Sintese Pretende-se ajustar a área urbanizável disponível, de acordo com esquema apresentado.

Identificação do prédio

Freguesia Santa Maria e São Miguel

Denominação Fonte Grada

Secção Cadastral A Artigo N.º 008

Decisão Final

Deliberação **Dá provimento** Data da Reunião do Executivo **2004/07/16**

Fundamentação A pretensão enquadra-se nos objectivos genéricos de ordenamento do Concelho, constantes na proposta de revisão do Plano Director Municipal.

N.º de Entrada - CMTV 14222 L.D.2.5 **Data de entrada - CMTV** 14-05-2004 **N.º de Exposição** **1649**

Identificação do requerente

Nome Ana Manuela Franco Valente

Localidade Paúl

Sugestão / Exposição

Sintese Pretende-se incluir em área urbana/urbanizável a totalidade da parcela, para promoção de empreendimento habitacional.

Identificação do prédio

Freguesia Santa Maria e São Miguel

Denominação Vinha do Pata

Secção Cadastral H Artigo N.º 011

Decisão Final

Deliberação **Não dá provimento** Data da Reunião do Executivo **2004/07/16**

Fundamentação A pretensão não se enquadra nos objectivos genéricos de ordenamento do Concelho, constantes na proposta de revisão do Plano Director Municipal, na medida em que a parcela já dispõe de área de edificação dispersa, e a reclassificação desta para área urbana/urbanizável prejudica o princípio do não desenvolvimento linear dos perímetros urbanos. A parcela encontra-se ainda parcialmente abrangida por servidões legais em vigor (Reserva Agrícola Nacional e Reserva Ecológica Nacional).

Sugestões / Exposições decididas em sede da discussão das Freguesias

N.º de Entrada - CMTV 14223 L.D.2.5 **Data de entrada - CMTV** 14-05-2004 **N.º de Exposição** **1650**

Identificação do requerente

Nome José Ventura da Paula Gato

Localidade Coutada

Sugestão / Exposição

Sintese Pretende-se incluir em área urbana/urbanizável a totalidade ou parte da parcela.

Identificação do prédio

Freguesia São Pedro da Cadeira

Denominação Terra da Costa

Secção Cadastral M Artigo N.º 155

Decisão Final

Deliberação **Dá provimento parcial** Data da Reunião do Executivo **2004/07/14**

Fundamentação A pretensão é deferida parcialmente mediante a reconversão de parte da propriedade para área urbana/urbanizável, para construção de moradia unifamiliar, na medida em que se enquadra nos objectivos genéricos de ordenamento do Concelho, constantes na proposta de revisão do Plano Director Municipal.

N.º de Entrada - CMTV 14224 L.D.2.5 **Data de entrada - CMTV** 14-05-2004 **N.º de Exposição** **1651**

Identificação do requerente

Nome António Jorge Ribeiro Antunes

Localidade São Pedro da Cadeira

Sugestão / Exposição

Sintese Pretende-se ampliar a área urbanizável disponível, tendo em conta as condicionantes impostas pelo moinho existente.

Identificação do prédio

Freguesia São Pedro da Cadeira

Denominação Casal Azenha - Soltaria

Secção Cadastral AA Artigo N.º 014

Decisão Final

Deliberação **Dá provimento** Data da Reunião do Executivo **2004/07/14**

Fundamentação A pretensão enquadra-se nos objectivos genéricos de ordenamento do Concelho, constantes na proposta de revisão do Plano Director Municipal.

N.º de Entrada - CMTV 14225 L.D.2.5 **Data de entrada - CMTV** 14-05-2004 **N.º de Exposição** **1652**

Identificação do requerente

Nome João Francisco Canilhas Franco

Localidade Silveira

Sugestão / Exposição

Sintese Pretende-se incluir em área industrial parte da parcela, a fim de construir armazém de apoio à actividade.

Identificação do prédio

Freguesia Silveira

Denominação Estreitos

Secção Cadastral S Artigo N.º 098

Decisão Final

Deliberação **Não dá provimento** Data da Reunião do Executivo **2004/07/21**

Fundamentação A pretensão não se enquadra nos objectivos genéricos de ordenamento do Concelho, constantes na proposta de revisão do Plano Director Municipal, na medida em que a reclassificação pretendida prejudica a coerência global do perímetro urbano e contraria os critérios estratégicos de marcação das áreas industrias no concelho.

Sugestões / Exposições decididas em sede da discussão das Freguesias

N.º de Entrada - CMTV 14226 L.D.2.5 **Data de entrada - CMTV** 14-05-2004 **N.º de Exposição** **1653**

Identificação do requerente

Nome Lidia Manuela Silva F. Esteves

Localidade Torres Vedras

Sugestão / Exposição	Identificação do prédio
Sintese: Pretende-se incluir em área urbana/urbanizável a parcela, a fim de permitir a legalização da ampliação de barracão existente.	Freguesia: São Pedro e Santiago Denominação: Figueiredo Secção Cadastral: MM Artigo N.º:

Decisão Final

Deliberação **Não dá provimento** Data da Reunião do Executivo **2004/07/16**

Fundamentação A parcela encontra-se abrangida por servidões legais em vigor (Reserva Ecológica Nacional), e a sua reclassificação não se enquadra nos objectivos genéricos de ordenamento do Concelho, constantes na proposta de revisão do Plano Director Municipal na medida em que contraria o princípio da contenção da dispersão urbana.

N.º de Entrada - CMTV 14227 L.D.2.5 **Data de entrada - CMTV** 14-05-2004 **N.º de Exposição** **1654**

Identificação do requerente

Nome Luciana Rita Santos Moreira

Localidade Silveira

Sugestão / Exposição	Identificação do prédio
Sintese: Pretende-se incluir em área urbana/urbanizável a parcela, a fim de permitir a construção de moradia unifamiliar.	Freguesia: A-dos-Cunhados Denominação: Arneiro Secção Cadastral: U Artigo N.º: 010

Decisão Final

Deliberação **Não dá provimento** Data da Reunião do Executivo **2004/07/21**

Fundamentação A pretensão não se enquadra nos objectivos genéricos de ordenamento do Concelho, constantes na proposta de revisão do Plano Director Municipal, na medida em que a reclassificação promove o desenvolvimento linear do perímetro urbano, prejudicando a sua coerência global.

N.º de Entrada - CMTV 14228 L.D.2.5 **Data de entrada - CMTV** 14-05-2004 **N.º de Exposição** **1655**

Identificação do requerente

Nome Imobiliária Quinta do Formigal LDA.

Localidade São Pedro da Cadeira

Sugestão / Exposição	Identificação do prédio
Sintese: Pretende-se incluir em área urbana/urbanizável a totalidade da parcela.	Freguesia: São Pedro da Cadeira Denominação: Secção Cadastral: Artigo N.º:

Decisão Final

Deliberação **Não dá provimento** Data da Reunião do Executivo **2004/07/14**

Fundamentação A parcela encontra-se abrangida por servidões legais em vigor (Reserva Agrícola Nacional e Reserva Ecológica Nacional), e a sua reclassificação não se enquadra nos objectivos genéricos de ordenamento do Concelho, constantes na proposta de revisão do Plano Director Municipal, na medida em que a parcela já dispõe de área urbanizável e a sua ampliação prejudica a coerência global do perímetro urbano.

Sugestões / Exposições decididas em sede da discussão das Freguesias

N.º de Entrada - CMTV 14229 L.D.2.5 **Data de entrada - CMTV** 14-05-2004 **N.º de Exposição** **1656**

Identificação do requerente

Nome João Estevão Jesus Ferreira

Localidade Vale da Borra

Sugestão / Exposição	Identificação do prédio
Sintese: Pretende-se incluir em área urbana/urbanizável a restante área da parcela.	Freguesia: A-dos-Cunhados Denominação: Vale da Borra Secção Cadastral: B Artigo N.º: 054

Decisão Final

Deliberação **Dá provimento** Data da Reunião do Executivo **2004/07/23**

Fundamentação A pretensão enquadra-se nos objectivos genéricos de ordenamento do Concelho, constantes na proposta de revisão do Plano Director Municipal.

N.º de Entrada - CMTV 14230 L.D.2.5 **Data de entrada - CMTV** 14-05-2004 **N.º de Exposição** **1657**

Identificação do requerente

Nome Construções Chaparral, Lda

Localidade Santa Cruz

Sugestão / Exposição	Identificação do prédio
Sintese: Pretende-se incluir em área urbana/urbanizável a parcela.	Freguesia: Silveira Denominação: Mato dos Arneiros Secção Cadastral: T Artigo N.º: 071

Decisão Final

Deliberação **Não dá provimento** Data da Reunião do Executivo **2004/07/21**

Fundamentação A pretensão não se enquadra nos objectivos genéricos de ordenamento do Concelho, constantes na proposta de revisão do Plano Director Municipal, na medida em que a parcela se encontra afastada de qualquer perímetro urbano e a sua reclassificação contraria o princípio da contenção da dispersão urbana.

N.º de Entrada - CMTV 14231 L.D.2.5 **Data de entrada - CMTV** 14-05-2004 **N.º de Exposição** **1658**

Identificação do requerente

Nome António Joaquim Soares Coelho

Localidade Cerca

Sugestão / Exposição	Identificação do prédio
Sintese: Pretende-se exclusão da Reserva Agrícola Nacional na sua parcela, para construção de armazém, uma vez que já teve resposta positiva da CMTV e teve já reunião com a CRRARO.	Freguesia: Silveira Denominação: Brejoeira Secção Cadastral: E Artigo N.º: 084

Decisão Final

Deliberação **Não dá provimento** Data da Reunião do Executivo **2004/07/21**

Fundamentação O executivo reconhece que a reclamação tem pertinência, porém, tratando-se de terrenos abrangidos pela Reserva Agrícola Nacional a alteração de classificação não depende deste órgão.

Sugestões / Exposições decididas em sede da discussão das Freguesias

N.º de Entrada - CMTV 14232 L.D.2.5 **Data de entrada - CMTV** 14-05-2004 **N.º de Exposição** **1659**

Identificação do requerente

Nome Adélia Maria Reis Dias

Localidade Casal do Vale - Freiria

Sugestão / Exposição

Sintese Pretende-se incluir em área urbana/urbanizável parte da parcela, a fim de permitir a construção de moradia unifamiliar para descendente.

Identificação do prédio

Freguesia Freiria

Denominação Garcia

Secção Cadastral J Artigo N.º 044

Decisão Final

Deliberação **Dá provimento parcial** Data da Reunião do Executivo **2004/07/09**

Fundamentação A pretensão é deferida parcialmente mediante a reconversão de parte da propriedade para área urbana/urbanizável, para construção de moradia unifamiliar, na medida em que se enquadra nos objectivos genéricos de ordenamento do Concelho, constantes na proposta de revisão do Plano Director Municipal.

N.º de Entrada - CMTV 14233 L.D.2.5 **Data de entrada - CMTV** 14-05-2004 **N.º de Exposição** **1660**

Identificação do requerente

Nome Sara Maria Miranda Torres, A/c Maria José Camilo

Localidade Torres Vedras

Sugestão / Exposição

Sintese Pretende-se incluir em área urbana/urbanizável a totalidade da construção existente, a fim de permitir operação de destaque.

Identificação do prédio

Freguesia São Pedro e Santiago

Denominação Bairro das Alminhas

Secção Cadastral DD Artigo N.º 071

Decisão Final

Deliberação **Não dá provimento** Data da Reunião do Executivo **2004/07/16**

Fundamentação O executivo reconhece que a reclamação tem pertinência, porém, tratando-se de terrenos abrangidos pela Reserva Agrícola Nacional a alteração de classificação não depende deste órgão.

N.º de Entrada - CMTV 14234 L.D.2.5 **Data de entrada - CMTV** 14-05-2004 **N.º de Exposição** **1661**

Identificação do requerente

Nome Maria Carolina Serra Ferreira Paulo

Localidade Póvoa de Penafirme

Sugestão / Exposição

Sintese Pretende-se incluir em área urbana/urbanizável a totalidade da parcela, a fim de permitir a construção de moradia unifamiliar.

Identificação do prédio

Freguesia A-dos-Cunhados

Denominação

Secção Cadastral PP Artigo N.º

Decisão Final

Deliberação **Não dá provimento** Data da Reunião do Executivo **2004/07/21**

Fundamentação A parcela encontra-se abrangida por servidões legais em vigor (Reserva Agrícola Nacional), e a sua reclassificação não se enquadra nos objectivos genéricos de ordenamento do Concelho, constantes na proposta de revisão do Plano Director Municipal, na medida em que compromete a existência de corredores verdes necessários à preservação do meio ambiente e à melhoria da qualidade de vida das populações.

Sugestões / Exposições decididas em sede da discussão das Freguesias

N.º de Entrada - CMTV 14235 L.D.2.5 **Data de entrada - CMTV** 14-05-2004 **N.º de Exposição** **1662**

Identificação do requerente

Nome Filomena Maria de Oliveira Mata Alfama Monteiro

Localidade Torres Vedras

Sugestão / Exposição	Identificação do prédio
Sintese: Pretende-se incluir em área urbana/urbanizável a parcela, a fim de permitir a construção de moradia unifamiliar.	Freguesia: Dois Portos Denominação: Quinta da Ferraria Secção Cadastral: W Artigo N.º: 100

Decisão Final

Deliberação **Não dá provimento** Data da Reunião do Executivo **2004/07/07**

Fundamentação A parcela encontra-se abrangida por servidões legais em vigor (Reserva Ecológica Nacional), e a sua reclassificação não se enquadra nos objectivos genéricos de ordenamento do Concelho, constantes na proposta de revisão do Plano Director Municipal na medida em que contraria o princípio da contenção da dispersão urbana.

N.º de Entrada - CMTV 14236 L.D.2.5 **Data de entrada - CMTV** 14-05-2004 **N.º de Exposição** **1663**

Identificação do requerente

Nome Anabela Jorge Figueira Amado Luís

Localidade Torres Vedras

Sugestão / Exposição	Identificação do prédio
Sintese: Pretende incluir a totalidade dos prédios em área urbanizável a fim de poder realizar operação urbanística conjunta	Freguesia: São Pedro e Santiago Denominação: Baligoto Secção Cadastral: P Artigo N.º: 067

Decisão Final

Deliberação **Não dá provimento** Data da Reunião do Executivo **2004/07/16**

Fundamentação A parcela encontra-se abrangida por servidões legais em vigor (Reserva Ecológica Nacional), e a sua reclassificação não se enquadra nos objectivos genéricos de ordenamento do Concelho, constantes na proposta de revisão do Plano Director Municipal na medida em que contraria o princípio da contenção da dispersão urbana.

N.º de Entrada - CMTV 14237 L.D.2.5 **Data de entrada - CMTV** 14-05-2004 **N.º de Exposição** **1664**

Identificação do requerente

Nome Delfim Campos Cordeiro

Localidade Alto de Seixinho

Sugestão / Exposição	Identificação do prédio
Sintese: Pretende-se incluir em área urbana a totalidade da parcela, a fim de incluir a moradia existente.	Freguesia: Ponte do Rol Denominação: Alto de Seixinho Secção Cadastral: C Artigo N.º:

Decisão Final

Deliberação **Dá provimento** Data da Reunião do Executivo **2004/07/14**

Fundamentação A pretensão enquadra-se nos objectivos genéricos de ordenamento do Concelho, constantes na proposta de revisão do Plano Director Municipal.

Sugestões / Exposições decididas em sede da discussão das Freguesias

N.º de Entrada - CMTV 14239 L.D.2.5 **Data de entrada - CMTV** 14-05-2004 **N.º de Exposição** **1666**

Identificação do requerente

Nome Maria dos Anjos Gomes dos Santos Gonçalves

Localidade Bordinheira

Sugestão / Exposição

Sintese Pretende-se incluir em área urbana/urbanizável a totalidade da parcela, a fim de permitir a construção de moradias unifamiliares para descendentes.

Identificação do prédio

Freguesia Ventosa

Denominação Vinha do Porto

Secção Cadastral B Artigo N.º 050

Decisão Final

Deliberação **Dá provimento** Data da Reunião do Executivo **2004/07/09**

Fundamentação A pretensão enquadra-se nos objectivos genéricos de ordenamento do Concelho, constantes na proposta de revisão do Plano Director Municipal.

N.º de Entrada - CMTV 14240 L.D.2.5 **Data de entrada - CMTV** 14-05-2004 **N.º de Exposição** **1667**

Identificação do requerente

Nome Daniel Martinho

Localidade Silveira

Sugestão / Exposição

Sintese Pretende-se incluir em área urbana/urbanizável a totalidade ou parte da parcela.

Identificação do prédio

Freguesia Silveira

Denominação Val Rodrigo

Secção Cadastral Y Artigo N.º 143

Decisão Final

Deliberação **Não dá provimento** Data da Reunião do Executivo **2004/07/21**

Fundamentação A parcela encontra-se abrangida por servidões legais em vigor (Reserva Agrícola Nacional e Reserva Ecológica Nacional), e a sua reclassificação não se enquadra nos objectivos genéricos de ordenamento do Concelho, constantes na proposta de revisão do Plano Director Municipal na medida em que contraria o princípio da contenção da dispersão urbana.

N.º de Entrada - CMTV 14241 L.D.2.5 **Data de entrada - CMTV** 14-05-2004 **N.º de Exposição** **1668**

Identificação do requerente

Nome Daniel Martinho

Localidade ilveira

Sugestão / Exposição

Sintese Pretende-se incluir em área urbana/urbanizável a parcela.

Identificação do prédio

Freguesia Silveira

Denominação Raposa

Secção Cadastral G Artigo N.º 019

Decisão Final

Deliberação **Não dá provimento** Data da Reunião do Executivo **2004/07/21**

Fundamentação A pretensão não se enquadra nos objectivos genéricos de ordenamento do Concelho, constantes na proposta de revisão do Plano Director Municipal, na medida em que a reclassificação pretendida prejudica a coerência global do perímetro urbano bem como contraria o princípio da contenção da dispersão urbana.

Sugestões / Exposições decididas em sede da discussão das Freguesias

N.º de Entrada - CMTV 14242 L.D.2.5 **Data de entrada - CMTV** 14-05-2004 **N.º de Exposição** **1669**

Identificação do requerente

Nome Raja - Soc. Agro-Pecuária, Lda

Localidade Miragaia

Sugestão / Exposição	Identificação do prédio
Sintese: Sugere que se inclua a zona da ETAR em zona industrial e que a área de expansão urbana seja afastada da exploração suinícula, uma vez que esta se encontra legalizada e em laboração.	Freguesia: Campelos Denominação: Charneca de Campelos Secção Cadastral: F Artigo N.º: 081

Decisão Final

Deliberação **Não dá provimento** Data da Reunião do Executivo **2004/06/30**

Fundamentação A pretensão não se enquadra nos objectivos genéricos de ordenamento do Concelho, constantes na proposta de revisão do Plano Director Municipal, na medida em que a reclassificação pretendida compromete a existência de áreas verdes de recreio necessárias à preservação do meio ambiente a à melhoria da qualidade de vida das populações e a alteração do perímetro urbano do Casal do Brejo prejudica a sua coerência global.

N.º de Entrada - CMTV 14243 L.D.2.5 **Data de entrada - CMTV** 14-05-2004 **N.º de Exposição** **1670**

Identificação do requerente

Nome Maria Filomena da Conceição Pereira Reis

Localidade Ventosa

Sugestão / Exposição	Identificação do prédio
Sintese: Pretende-se incluir em área urbana/urbanizável parte da parcela.	Freguesia: Ventosa Denominação: Casal do Rossio Secção Cadastral: N Artigo N.º: 022

Decisão Final

Deliberação **Não dá provimento** Data da Reunião do Executivo **2004/07/09**

Fundamentação A parcela encontra-se parcialmente abrangida por servidões legais em vigor (Reserva Agrícola Nacional e/ou Reserva Ecológica Nacional e/ou Zonas Inundáveis), e a sua reclassificação não se enquadra nos objectivos genéricos de ordenamento do Concelho, constantes na proposta de revisão do Plano Director Municipal na medida em que contraria o princípio do não desenvolvimento linear do perímetro urbano.

N.º de Entrada - CMTV 14244 L.D.2.5 **Data de entrada - CMTV** 14-05-2004 **N.º de Exposição** **1671**

Identificação do requerente

Nome Maria Filomena da Conceição Pereira Reis

Localidade Ventosa

Sugestão / Exposição	Identificação do prédio
Sintese: Pretende-se incluir em área urbana/urbanizável parte da parcela.	Freguesia: Ventosa Denominação: Quinta de Carniche Secção Cadastral: DD Artigo N.º: 071

Decisão Final

Deliberação **Não dá provimento** Data da Reunião do Executivo **2004/07/09**

Fundamentação A parcela encontra-se parcialmente abrangida por servidões legais em vigor (Reserva Agrícola Nacional e/ou Reserva Ecológica Nacional e/ou Zonas Inundáveis), e a sua reclassificação não se enquadra nos objectivos genéricos de ordenamento do Concelho, constantes na proposta de revisão do Plano Director Municipal na medida em que contraria o princípio do não desenvolvimento linear do perímetro urbano.

Sugestões / Exposições decididas em sede da discussão das Freguesias

N.º de Entrada - CMTV 14245 L.D.2.5 **Data de entrada - CMTV** 14-05-2004 **N.º de Exposição** **1672**

Identificação do requerente

Nome Célia Paula Vicente Neto

Localidade Torres Vedras

Sugestão / Exposição

Sintese Pretende-se incluir em área urbana/urbanizável a parcela, a fim de permitir a construção de moradia unifamiliar.

Identificação do prédio

Freguesia A-dos-Cunhados

Denominação Sobreiro Curvo

Secção Cadastral XX Artigo N.º 005

Decisão Final

Deliberação **Não dá provimento** Data da Reunião do Executivo **2004/07/21**

Fundamentação A parcela encontra-se abrangida por servidões legais em vigor (Reserva Agrícola Nacional), e a sua reclassificação não se enquadra nos objectivos genéricos de ordenamento do Concelho, constantes na proposta de revisão do Plano Director Municipal na medida em que contraria o princípio da contenção da dispersão urbana.

N.º de Entrada - CMTV 14246 L.D.2.5 **Data de entrada - CMTV** 14-05-2004 **N.º de Exposição** **1673**

Identificação do requerente

Nome Maria Filomena da Conceição Pereira Reis

Localidade Ventosa

Sugestão / Exposição

Sintese Pretende-se incluir em área urbana/urbanizável parte da parcela.

Identificação do prédio

Freguesia Ventosa

Denominação Pedreira

Secção Cadastral EE Artigo N.º 107

Decisão Final

Deliberação **Dá provimento parcial** Data da Reunião do Executivo **2004/07/09**

Fundamentação A pretensão é deferida parcialmente mediante a inclusão de parte da parcela em área de edificação dispersa para construção de moradia unifamiliar, na medida em que se enquadra nos objectivos genéricos de ordenamento do Concelho, constantes na proposta de revisão do Plano Director Municipal.

N.º de Entrada - CMTV 14247 L.D.2.5 **Data de entrada - CMTV** 14-05-2004 **N.º de Exposição** **1674**

Identificação do requerente

Nome Torriergue - Sociedade Construção, Lda

Localidade Torres Vedras

Sugestão / Exposição

Sintese Pretende-se incluir em área urbana/urbanizável a totalidade da parcela.

Identificação do prédio

Freguesia Ventosa

Denominação Casal dos Matos

Secção Cadastral H Artigo N.º

Decisão Final

Deliberação **Não dá provimento** Data da Reunião do Executivo **2004/07/09**

Fundamentação A parcela encontra-se abrangida por servidões legais em vigor (Reserva Agrícola Nacional), e a sua reclassificação não se enquadra nos objectivos genéricos de ordenamento do Concelho, constantes na proposta de revisão do Plano Director Municipal, na medida em que a parcela já dispõe de área urbana e a sua ampliação prejudica a coerência global do perímetro urbano.

Sugestões / Exposições decididas em sede da discussão das Freguesias

N.º de Entrada - CMTV 14248 L.D.2.5 **Data de entrada - CMTV** 14-05-2004 **N.º de Exposição** **1675**

Identificação do requerente

Nome Angelo Custódio Rodrigues

Localidade Torres Vedras

Sugestão / Exposição

Sintese Pretende que seja mantida a classificação de solo do PDM95 (OP 274/03).

Identificação do prédio

Freguesia Ramalhal

Denominação Alto do Ameal

Secção Cadastral T Artigo N.º 029

Decisão Final

Deliberação **Dá provimento** Data da Reunião do Executivo **2004/07/14**

Fundamentação A pretensão enquadra-se nos objectivos genéricos de ordenamento do Concelho, constantes na proposta de revisão do Plano Director Municipal.

N.º de Entrada - CMTV 14249 L.D.2.5 **Data de entrada - CMTV** 14-05-2004 **N.º de Exposição** **1676**

Identificação do requerente

Nome Maria João Amaro Bandeiras Santos

Localidade Turcifal

Sugestão / Exposição

Sintese Pretende-se incluir em área urbana/urbanizável a parcela.

Identificação do prédio

Freguesia Turcifal

Denominação Portela

Secção Cadastral T Artigo N.º 006

Decisão Final

Deliberação **Não dá provimento** Data da Reunião do Executivo **2004/07/07**

Fundamentação A pretensão não se enquadra nos objectivos genéricos de ordenamento do Concelho, constantes na proposta de revisão do Plano Director Municipal, na medida em que a reclassificação promove o desenvolvimento linear do perímetro urbano, prejudicando a sua coerência global.

N.º de Entrada - CMTV 14250 L.D.2.5 **Data de entrada - CMTV** 14-05-2004 **N.º de Exposição** **1677**

Identificação do requerente

Nome António Augusto Franco da Costa

Localidade Loures

Sugestão / Exposição

Sintese Pretende-se incluir em área urbana/urbanizável a totalidade da parcela.

Identificação do prédio

Freguesia Carvoeira

Denominação Horta

Secção Cadastral C Artigo N.º 038

Decisão Final

Deliberação **Não dá provimento** Data da Reunião do Executivo **2004/07/02**

Fundamentação A parcela encontra-se abrangida por servidões legais em vigor (Reserva Agrícola Nacional), e a sua reclassificação não se enquadra nos objectivos genéricos de ordenamento do Concelho, constantes na proposta de revisão do Plano Director Municipal na medida em que contraria o princípio da contenção da dispersão urbana.

Sugestões / Exposições decididas em sede da discussão das Freguesias

N.º de Entrada - CMTV 14251 L.D.2.5 **Data de entrada - CMTV** 14-05-2004 **N.º de Exposição** **1678**

Identificação do requerente

Nome Amélia Maria de Jesus Correia Nunes

Localidade Torres Vedras

Sugestão / Exposição

Sintese Pretende-se ampliar a área urbanizável disponível, a fim de permitir a construção de moradia unifamiliar, através de pequeno ajuste nos limites do aglomerado urbano.

Identificação do prédio

Freguesia Ventosa

Denominação Montengrão

Secção Cadastral P Artigo N.º 010

Decisão Final

Deliberação **Dá provimento** Data da Reunião do Executivo **2004/07/09**

Fundamentação A pretensão enquadra-se nos objectivos genéricos de ordenamento do Concelho, constantes na proposta de revisão do Plano Director Municipal.

N.º de Entrada - CMTV 14252 L.D.2.5 **Data de entrada - CMTV** 14-05-2004 **N.º de Exposição** **1679**

Identificação do requerente

Nome José Alexandre Veloso Martins Bento

Localidade Torres Vedras

Sugestão / Exposição

Sintese Pretende-se incluir em área urbana/urbanizável a parcela.

Identificação do prédio

Freguesia São Pedro e Santiago

Denominação Vinha da Fonte

Secção Cadastral BB Artigo N.º 104

Decisão Final

Deliberação **Não dá provimento** Data da Reunião do Executivo **2004/07/16**

Fundamentação A parcela encontra-se abrangida por servidões legais em vigor (Reserva Agrícola Nacional), e a sua reclassificação não se enquadra nos objectivos genéricos de ordenamento do Concelho, constantes na proposta de revisão do Plano Director Municipal na medida em que compromete a existência de áreas verdes necessárias à preservação do meio ambiente e à melhoria da qualidade de vida das populações.

N.º de Entrada - CMTV 14253 L.D.2.5 **Data de entrada - CMTV** 14-05-2004 **N.º de Exposição** **1680**

Identificação do requerente

Nome Luís Fernando Lopes Monteiro

Localidade Charneca da Caparica

Sugestão / Exposição

Sintese Pretende incluir em área urbanizável a parcela retirando-a da zona especial de protecção do Forte de São Vicente.

Identificação do prédio

Freguesia São Pedro e Santiago

Denominação Casal de São Vicente

Secção Cadastral DD Artigo N.º 003

Decisão Final

Deliberação **Não dá provimento** Data da Reunião do Executivo **2004/07/28**

Fundamentação A parcela encontra-se abrangida por servidões legais em vigor (Zona Especial de Protecção - ZEP - Forte de São Vicente), e a sua reclassificação não se enquadra nos objectivos genéricos de ordenamento do Concelho, constantes na proposta de revisão do Plano Director Municipal na medida em que contraria o princípio da contenção da dispersão urbana.

Sugestões / Exposições decididas em sede da discussão das Freguesias

N.º de Entrada - CMTV 14254 L.D.2.5 **Data de entrada - CMTV** 14-05-2004 **N.º de Exposição** **1681**

Identificação do requerente

Nome Luís Fernando Lopes Monteiro

Localidade Charneca da Caparica

Sugestão / Exposição

Sintese Pretende-se incluir em área urbana/urbanizável a totalidade da parcela.

Identificação do prédio

Freguesia São Pedro e Santiago

Denominação Quinta das Regueiras

Secção Cadastral KK Artigo N.º 015

Decisão Final

Deliberação **Não dá provimento** Data da Reunião do Executivo **2004/07/28**

Fundamentação A parcela encontra-se abrangida por servidões legais em vigor (Reserva Agrícola Nacional e parcialmente Reserva Ecológica Nacional), e a sua reclassificação não se enquadra nos objectivos genéricos de ordenamento do Concelho, constantes na proposta de revisão do Plano Director Municipal na medida em que contraria o princípio da contenção da dispersão urbana.

N.º de Entrada - CMTV 14255 L.D.2.5 **Data de entrada - CMTV** 14-05-2004 **N.º de Exposição** **1682**

Identificação do requerente

Nome António Nicolau

Localidade São Mamede da Ventosa

Sugestão / Exposição

Sintese Pretende-se incluir em área urbana/urbanizável a parcela.

Identificação do prédio

Freguesia Ventosa

Denominação Montes

Secção Cadastral F Artigo N.º 023

Decisão Final

Deliberação **Não dá provimento** Data da Reunião do Executivo **2004/07/09**

Fundamentação A parcela encontra-se abrangida por servidões legais em vigor (Reserva Agrícola Nacional), e a sua reclassificação não se enquadra nos objectivos genéricos de ordenamento do Concelho, constantes na proposta de revisão do Plano Director Municipal, na medida em que a parcela já dispõe de área urbana e a sua ampliação prejudica a coerência global do perímetro urbano.

N.º de Entrada - CMTV 14256 L.D.2.5 **Data de entrada - CMTV** 14-05-2004 **N.º de Exposição** **1683**

Identificação do requerente

Nome José Cesário Martins Hipólito

Localidade Torres Vedras

Sugestão / Exposição

Sintese Pretende incluir a parcela em área urbana para poder realizar obras de ampliação de moradia em construção.

Identificação do prédio

Freguesia São Pedro e Santiago

Denominação Casal Charrinho

Secção Cadastral DD Artigo N.º

Decisão Final

Deliberação **Não dá provimento** Data da Reunião do Executivo **2004/07/28**

Fundamentação O executivo reconhece que a reclamação tem pertinência, porém, tratando-se de terrenos abrangidos pela Reserva Ecológica Nacional a alteração de classificação não depende deste órgão.

Sugestões / Exposições decididas em sede da discussão das Freguesias

N.º de Entrada - CMTV 14257 L.D.2.5 **Data de entrada - CMTV** 14-05-2004 **N.º de Exposição** **1684**

Identificação do requerente

Nome Joaquim Domingos da Silva

Localidade Lourinhã

Sugestão / Exposição

Sintese Pretende-se incluir em área urbana/urbanizável a parcela.

Identificação do prédio

Freguesia São Pedro e Santiago

Denominação Casal Val da Azenha

Secção Cadastral I Artigo N.º 008

Decisão Final

Deliberação **Não dá provimento** Data da Reunião do Executivo **2004/07/16**

Fundamentação A parcela encontra-se parcialmente abrangida por servidões legais em vigor (Reserva Agrícola Nacional), e a sua reclassificação não se enquadra nos objectivos genéricos de ordenamento do Concelho, constantes na proposta de revisão do Plano Director Municipal na medida em que contraria o princípio da contenção da dispersão urbana.

N.º de Entrada - CMTV 14258 L.D.2.5 **Data de entrada - CMTV** 14-05-2004 **N.º de Exposição** **1685**

Identificação do requerente

Nome Faustino Silva Petisco

Localidade Coutada

Sugestão / Exposição

Sintese Pretende-se incluir em área urbana/urbanizável a totalidade ou parte da parcela, a fim de permitir a construção de moradia unifamiliar para o próprio.

Identificação do prédio

Freguesia Silveira

Denominação Fonatinhas

Secção Cadastral G Artigo N.º 008

Decisão Final

Deliberação **Não dá provimento** Data da Reunião do Executivo **2004/07/21**

Fundamentação A pretensão não se enquadra nos objectivos genéricos de ordenamento do Concelho, constantes na proposta de revisão do Plano Director Municipal, na medida em que a parcela encontra-se parcialmente abrangida por servidões legais em vigor (Reserva Agrícola Nacional e Reserva Ecológica Nacional) e reclassificação pretendida prejudica a coerência global do perímetro urbano, bem como contraria o princípio da contenção da dispersão urbana.

N.º de Entrada - CMTV 14259 L.D.2.5 **Data de entrada - CMTV** 14-05-2004 **N.º de Exposição** **1686**

Identificação do requerente

Nome Carmelina Maria dos Anjos Roque Silva

Localidade São Pedro da Cadeira

Sugestão / Exposição

Sintese Pretende-se incluir em área urbana/urbanizável a totalidade ou parte da parcela, a fim de permitir a construção de moradia unifamiliar para o próprio.

Identificação do prédio

Freguesia Silveira

Denominação Vale do Grão

Secção Cadastral G Artigo N.º 009

Decisão Final

Deliberação **Não dá provimento** Data da Reunião do Executivo **2004/07/21**

Fundamentação A pretensão não se enquadra nos objectivos genéricos de ordenamento do Concelho, constantes na proposta de revisão do Plano Director Municipal, na medida em que a parcela encontra-se parcialmente abrangida por servidões legais em vigor (Reserva Agrícola Nacional e Reserva Ecológica Nacional) e reclassificação pretendida prejudica a coerência global do perímetro urbano, bem como contraria o princípio da contenção da dispersão urbana.

Sugestões / Exposições decididas em sede da discussão das Freguesias

N.º de Entrada - CMTV 14260 L.D.2.5 **Data de entrada - CMTV** 14-05-2004 **N.º de Exposição** **1687**

Identificação do requerente

Nome Joaquim Domingos da Silva

Localidade Lourinhã

Sugestão / Exposição

Sintese Pretende-se incluir em área urbana/urbanizável a parcela.

Identificação do prédio

Freguesia São Pedro e Santiago

Denominação Casal vale da Azenha

Secção Cadastral I Artigo N.º 008

Decisão Final

Deliberação **Não dá provimento** Data da Reunião do Executivo **2004/07/16**

Fundamentação A parcela encontra-se parcialmente abrangida por servidões legais em vigor (Reserva Agrícola Nacional), e a sua reclassificação não se enquadra nos objectivos genéricos de ordenamento do Concelho, constantes na proposta de revisão do Plano Director Municipal na medida em que contraria o princípio da contenção da dispersão urbana.

N.º de Entrada - CMTV 14261 L.D.2.5 **Data de entrada - CMTV** 14-05-2004 **N.º de Exposição** **1688**

Identificação do requerente

Nome Gonçalo Antunes dos Santos Correia

Localidade Campelos

Sugestão / Exposição

Sintese Pretende-se incluir em área urbana/urbanizável a parcela, a fim de permitir a construção de moradia unifamiliar.

Identificação do prédio

Freguesia Campelos

Denominação Quinta da Bogalheira

Secção Cadastral E3 Artigo N.º 001

Decisão Final

Deliberação **Não dá provimento** Data da Reunião do Executivo **2004/06/30**

Fundamentação A pretensão não se enquadra nos objectivos genéricos de ordenamento do Concelho, constantes na proposta de revisão do Plano Director Municipal, na medida em que a parcela se encontra afastada de qualquer perímetro urbano e a sua reclassificação contraria o princípio da contenção da dispersão urbana.

N.º de Entrada - CMTV 14263 L.D.2.5 **Data de entrada - CMTV** 14-05-2004 **N.º de Exposição** **1690**

Identificação do requerente

Nome Joaquim Alberto dos Santos Leal

Localidade São Pedro da Cadeira

Sugestão / Exposição

Sintese Pretende-se incluir em área urbana/urbanizável a parcela, a fim de permitir a construção de moradia unifamiliar.

Identificação do prédio

Freguesia São Pedro da Cadeira

Denominação Casal Belmonte

Secção Cadastral K Artigo N.º 147

Decisão Final

Deliberação **Não dá provimento** Data da Reunião do Executivo **2004/07/14**

Fundamentação A pretensão não se enquadra nos objectivos genéricos de ordenamento do Concelho, constantes na proposta de revisão do Plano Director Municipal, na medida em que a reclassificação promove o desenvolvimento linear do perímetro urbano, contrariando o princípio da contenção da dispersão urbana.

Sugestões / Exposições decididas em sede da discussão das Freguesias

N.º de Entrada - CMTV 14264 L.D.2.5 **Data de entrada - CMTV** 14-05-2004 **N.º de Exposição** **1691**

Identificação do requerente

Nome Joaquim Alberto dos Santos Leal

Localidade São Pedro da Cadeira

Sugestão / Exposição

Sintese Pretende-se incluir em área urbana/urbanizável a parcela, a fim de permitir a construção de moradia unifamiliar.

Identificação do prédio

Freguesia São Pedro da Cadeira

Denominação Casal Belmonte

Secção Cadastral K Artigo N.º 147

Decisão Final

Deliberação **Não dá provimento** Data da Reunião do Executivo **2004/07/14**

Fundamentação A pretensão não se enquadra nos objectivos genéricos de ordenamento do Concelho, constantes na proposta de revisão do Plano Director Municipal, na medida em que a reclassificação promove o desenvolvimento linear do perímetro urbano, contrariando o princípio da contenção da dispersão urbana.

N.º de Entrada - CMTV 14265 L.D.2.5 **Data de entrada - CMTV** 14-05-2004 **N.º de Exposição** **1692**

Identificação do requerente

Nome Joaquim Alberto dos Santos Leal

Localidade São Pedro da Cadeira

Sugestão / Exposição

Sintese Pretende-se incluir em área urbana/urbanizável a parcela, a fim de permitir a construção de moradia unifamiliar.

Identificação do prédio

Freguesia São Pedro da Cadeira

Denominação Casal Belmonte

Secção Cadastral K Artigo N.º 147

Decisão Final

Deliberação **Não dá provimento** Data da Reunião do Executivo **2004/07/14**

Fundamentação A pretensão não se enquadra nos objectivos genéricos de ordenamento do Concelho, constantes na proposta de revisão do Plano Director Municipal, na medida em que a reclassificação promove o desenvolvimento linear do perímetro urbano, contrariando o princípio da contenção da dispersão urbana.

N.º de Entrada - CMTV 14266 L.D.2.5 **Data de entrada - CMTV** 14-05-2004 **N.º de Exposição** **1693**

Identificação do requerente

Nome Joaquim Francisco Vieira Raposo Branco

Localidade Assenta

Sugestão / Exposição

Sintese Pretende-se incluir em área urbana/urbanizável parte ou a totalidade da parcela.

Identificação do prédio

Freguesia São Pedro da Cadeira

Denominação Terra do Facho

Secção Cadastral X Artigo N.º 036

Decisão Final

Deliberação **Não dá provimento** Data da Reunião do Executivo **2004/07/14**

Fundamentação A parcela encontra-se abrangida por Plano Especial de Ordenamento do Território em vigor – Plano de Ordenamento da Orla Costeira (POOC) Alcobaça-Mafra – Resolução de Conselho de Ministros n.º 11 de 2002, publicada no D.R. n.º 14/2002, série I – B, de 17 de Janeiro do mesmo ano, e a alteração de classificação não depende deste órgão. A parcela encontra-se ainda abrangida por servidões legais em vigor (Reserva Ecológica Nacional).

Sugestões / Exposições decididas em sede da discussão das Freguesias

N.º de Entrada - CMTV 14267 L.D.2.5 **Data de entrada - CMTV** 14-05-2004 **N.º de Exposição** **1694**

Identificação do requerente

Nome Joaquim Alberto dos Santos Leal

Localidade São Pedro da Cadeira

Sugestão / Exposição

Sintese Pretende-se incluir em área urbana/urbanizável a parcela, a fim de permitir a construção de moradia unifamiliar.

Identificação do prédio

Freguesia São Pedro da Cadeira

Denominação Casal Belmonte

Secção Cadastral K Artigo N.º 147

Decisão Final

Deliberação **Não dá provimento** Data da Reunião do Executivo **2004/07/14**

Fundamentação A pretensão não se enquadra nos objectivos genéricos de ordenamento do Concelho, constantes na proposta de revisão do Plano Director Municipal, na medida em que a reclassificação promove o desenvolvimento linear do perímetro urbano, contrariando o princípio da contenção da dispersão urbana.

N.º de Entrada - CMTV 14268 L.D.2.5 **Data de entrada - CMTV** 14-05-2004 **N.º de Exposição** **1695**

Identificação do requerente

Nome Eduardo Alves da Silva Ferreira

Localidade Sarge

Sugestão / Exposição

Sintese Pretende-se incluir em área urbana/urbanizável a totalidade da parcela, a fim de permitir a construção de duas moradias unifamiliares.

Identificação do prédio

Freguesia São Pedro e Santiago

Denominação Sarge - Barrada

Secção Cadastral P Artigo N.º 008

Decisão Final

Deliberação **Não dá provimento** Data da Reunião do Executivo **2004/07/16**

Fundamentação A pretensão não se enquadra nos objectivos genéricos de ordenamento do Concelho, constantes na proposta de revisão do Plano Director Municipal, na medida em que a parcela já dispõe de área de edificação dispersa, e a reclassificação desta para área urbana/urbanizável prejudica o princípio do não desenvolvimento linear dos perímetros urbanos.

N.º de Entrada - CMTV 14269 L.D.2.5 **Data de entrada - CMTV** 14-05-2004 **N.º de Exposição** **1696**

Identificação do requerente

Nome Gonçalo Antunes dos Santos Correia

Localidade Campelos

Sugestão / Exposição

Sintese Pretende-se incluir em área urbana/urbanizável a parcela, a fim de permitir a construção de moradia unifamiliar.

Identificação do prédio

Freguesia Campelos

Denominação Quinta da Bogalheira

Secção Cadastral E3 Artigo N.º 001

Decisão Final

Deliberação **Não dá provimento** Data da Reunião do Executivo **2004/06/30**

Fundamentação A pretensão não se enquadra nos objectivos genéricos de ordenamento do Concelho, constantes na proposta de revisão do Plano Director Municipal, na medida em que a parcela se encontra afastada de qualquer perímetro urbano e a sua reclassificação contraria o princípio da contenção da dispersão urbana.

Sugestões / Exposições decididas em sede da discussão das Freguesias

N.º de Entrada - CMTV 14270 L.D.2.5 **Data de entrada - CMTV** 14-05-2004 **N.º de Exposição** **1697**

Identificação do requerente

Nome Salomé Isabel Rafael Ferreira

Localidade Runa

Sugestão / Exposição

Sintese Pretende-se incluir em área urbana/urbanizável a parcela, a fim de permitir a construção de moradias unifamiliares para descendentes.

Identificação do prédio

Freguesia São Pedro e Santiago

Denominação Reguengo

Secção Cadastral VV Artigo N.º 007

Decisão Final

Deliberação **Não dá provimento** Data da Reunião do Executivo **2004/07/16**

Fundamentação A parcela encontra-se abrangida por servidões legais em vigor (Reserva Agrícola Nacional), e a sua reclassificação não se enquadra nos objectivos genéricos de ordenamento do Concelho, constantes na proposta de revisão do Plano Director Municipal na medida em que contraria o princípio da contenção da dispersão urbana.

N.º de Entrada - CMTV 14271 L.D.2.5 **Data de entrada - CMTV** 14-05-2004 **N.º de Exposição** **1698**

Identificação do requerente

Nome Vitor José Lucas Teodoro

Localidade Boavista/Olheiros

Sugestão / Exposição

Sintese Pretende-se incluir em área urbana/urbanizável a totalidade da parcela, a fim de poder construir duas moradias unifamiliares.

Identificação do prédio

Freguesia Santa Maria e São Miguel

Denominação Areeiro

Secção Cadastral A Artigo N.º 045

Decisão Final

Deliberação **Não dá provimento** Data da Reunião do Executivo **2004/07/14**

Fundamentação A parcela encontra-se abrangida por servidões legais em vigor (Reserva Agrícola Nacional e Reserva Ecológica Nacional), e a sua reclassificação não se enquadra nos objectivos genéricos de ordenamento do Concelho, constantes na proposta de revisão do Plano Director Municipal na medida em que contraria o princípio da contenção da dispersão urbana.

N.º de Entrada - CMTV 14272 L.D.2.5 **Data de entrada - CMTV** 14-05-2004 **N.º de Exposição** **1699**

Identificação do requerente

Nome Maria Leonilde Leal e Silva

Localidade Figueiras

Sugestão / Exposição

Sintese Pretende ampliar a área industrial proposta à sua propriedade até ao caminho municipal a Nascente.

Identificação do prédio

Freguesia São Pedro e Santiago

Denominação Vale de Lobos

Secção Cadastral T Artigo N.º 056

Decisão Final

Deliberação **Dá provimento** Data da Reunião do Executivo **2004/07/28**

Fundamentação A pretensão enquadra-se nos objectivos genéricos de ordenamento do Concelho, constantes na proposta de revisão do Plano Director Municipal.

Sugestões / Exposições decididas em sede da discussão das Freguesias

N.º de Entrada - CMTV 14273 L.D.2.5 **Data de entrada - CMTV** 14-05-2004 **N.º de Exposição** **1700**

Identificação do requerente

Nome João Alberto Felix Frade

Localidade Paúl

Sugestão / Exposição

Sintese Pretende-se incluir em área urbana/urbanizável a parcela.

Identificação do prédio

Freguesia Santa Maria e São Miguel

Denominação Casal Figueiredo

Secção Cadastral B Artigo N.º 019

Decisão Final

Deliberação **Não dá provimento** Data da Reunião do Executivo **2004/07/16**

Fundamentação A parcela encontra-se parcialmente abrangida por servidões legais em vigor (Reserva Ecológica Nacional), e a sua reclassificação não se enquadra nos objectivos genéricos de ordenamento do Concelho, constantes na proposta de revisão do Plano Director Municipal na medida em que contraria o princípio do não desenvolvimento linear dos perímetros urbanos.

N.º de Entrada - CMTV 14274 L.D.2.5 **Data de entrada - CMTV** 14-05-2004 **N.º de Exposição** **1701**

Identificação do requerente

Nome Antero da Piedade Eduardo

Localidade Torres Vedras

Sugestão / Exposição

Sintese Pretende incluir a restante parcela em área industrial proposta.

Identificação do prédio

Freguesia Maxial

Denominação Vale Carlos

Secção Cadastral CC Artigo N.º 112

Decisão Final

Deliberação **Não dá provimento** Data da Reunião do Executivo **2004/06/30**

Fundamentação A parcela encontra-se abrangida por servidões legais em vigor (Reserva Agrícola Nacional), e a sua reclassificação não se enquadra nos objectivos genéricos de ordenamento do Concelho, constantes na proposta de revisão do Plano Director Municipal na medida em que contraria o princípio da contenção da dispersão urbana.

N.º de Entrada - CMTV 14275 L.D.2.5 **Data de entrada - CMTV** 14-05-2004 **N.º de Exposição** **1702**

Identificação do requerente

Nome Domingos da Silva Reis Miranda

Localidade Torres Vedras

Sugestão / Exposição

Sintese Pretende-se rectificar a designação da construção, visto tratar-se de uma habitação e não de um depósito de resíduos liquidos, como, por lapso, aparece na cartografia.

Identificação do prédio

Freguesia A-dos-Cunhados

Denominação Praia da Vigia

Secção Cadastral LL Artigo N.º

Decisão Final

Deliberação **Dá provimento** Data da Reunião do Executivo **2004/07/23**

Fundamentação A pretensão enquadra-se nos objectivos genéricos de ordenamento do Concelho, constantes na proposta de revisão do Plano Director Municipal.

Sugestões / Exposições decididas em sede da discussão das Freguesias

N.º de Entrada - CMTV 14276 L.D.2.5 **Data de entrada - CMTV** 14-05-2004 **N.º de Exposição** **1703**

Identificação do requerente

Nome José Vitor Lucas Teodoro

Localidade Boavista/Olheiros

Sugestão / Exposição

Sintese Pretende-se incluir em área urbana/urbanizável a totalidade da parcela, a fim de poder construir duas moradias unifamiliares.

Identificação do prédio

Freguesia Santa Maria e São Miguel

Denominação Areeiro

Secção Cadastral A Artigo N.º 045

Decisão Final

Deliberação **Não dá provimento** Data da Reunião do Executivo **2004/07/14**

Fundamentação A parcela encontra-se abrangida por servidões legais em vigor (Reserva Agrícola Nacional e Reserva Ecológica Nacional), e a sua reclassificação não se enquadra nos objectivos genéricos de ordenamento do Concelho, constantes na proposta de revisão do Plano Director Municipal na medida em que contraria o princípio da contenção da dispersão urbana.

N.º de Entrada - CMTV 14277 L.D.2.5 **Data de entrada - CMTV** 14-05-2004 **N.º de Exposição** **1704**

Identificação do requerente

Nome Joaquim Domingos da Silva

Localidade Lourinhã

Sugestão / Exposição

Sintese Pretende-se incluir em área de edificação dispersa a parcela, a fim de permitir a construção de moradia unifamiliar.

Identificação do prédio

Freguesia São Pedro e Santiago

Denominação Casal Val da Azenha

Secção Cadastral H Artigo N.º 003

Decisão Final

Deliberação **Não dá provimento** Data da Reunião do Executivo **2004/07/16**

Fundamentação A pretensão não se enquadra nos objectivos genéricos de ordenamento do Concelho, constantes na proposta de revisão do Plano Director Municipal, na medida em que a reclassificação promove o desenvolvimento linear da área de edificação dispersa, prejudicando a sua coerência global.

N.º de Entrada - CMTV 14278 L.D.2.5 **Data de entrada - CMTV** 14-05-2004 **N.º de Exposição** **1705**

Identificação do requerente

Nome Joaquim Domingos da Silva

Localidade Lourinhã

Sugestão / Exposição

Sintese Pretende-se incluir em área de edificação dispersa a parcela, a fim de permitir a construção de moradia unifamiliar.

Identificação do prédio

Freguesia São Pedro e Santiago

Denominação Casal Val da Azenha

Secção Cadastral H Artigo N.º 003

Decisão Final

Deliberação **Não dá provimento** Data da Reunião do Executivo **2004/07/16**

Fundamentação A pretensão não se enquadra nos objectivos genéricos de ordenamento do Concelho, constantes na proposta de revisão do Plano Director Municipal, na medida em que a reclassificação promove o desenvolvimento linear da área de edificação dispersa, prejudicando a sua coerência global.

Sugestões / Exposições decididas em sede da discussão das Freguesias

N.º de Entrada - CMTV 14279 L.D.2.5 **Data de entrada - CMTV** 14-05-2004 **N.º de Exposição** **1706**

Identificação do requerente

Nome Joaquim Domingos da Silva

Localidade Lourinhã

Sugestão / Exposição

Sintese Pretende-se incluir em área de edificação dispersa a parcela, a fim de permitir a construção de moradia unifamiliar.

Identificação do prédio

Freguesia São Pedro e Santiago

Denominação Casal Val da Azenha

Secção Cadastral H Artigo N.º 003

Decisão Final

Deliberação **Não dá provimento** Data da Reunião do Executivo **2004/07/16**

Fundamentação A pretensão não se enquadra nos objectivos genéricos de ordenamento do Concelho, constantes na proposta de revisão do Plano Director Municipal, na medida em que a reclassificação promove o desenvolvimento linear da área de edificação dispersa, prejudicando a sua coerência global.

N.º de Entrada - CMTV 14280 L.D.2.5 **Data de entrada - CMTV** 14-05-2004 **N.º de Exposição** **1707**

Identificação do requerente

Nome João Francisco Camilo

Localidade Carvalhal

Sugestão / Exposição

Sintese Pretende-se incluir em área urbana/urbanizável a parcela, a fim de permitir a construção de moradias unifamiliares para descendentes.

Identificação do prédio

Freguesia Turcifal

Denominação Melroeira

Secção Cadastral V Artigo N.º 017

Decisão Final

Deliberação **Não dá provimento** Data da Reunião do Executivo **2004/07/07**

Fundamentação A pretensão não se enquadra nos objectivos genéricos de ordenamento do Concelho, constantes na proposta de revisão do Plano Director Municipal, na medida em que a reclassificação pretendida prejudica a coerência global do perímetro urbano.

N.º de Entrada - CMTV 14281 L.D.2.5 **Data de entrada - CMTV** 14-05-2004 **N.º de Exposição** **1708**

Identificação do requerente

Nome José Carlos Nunes Martinho

Localidade Melroeira

Sugestão / Exposição

Sintese Pretende-se incluir parte da parcela em área de edificação dispersa, a fim de permitir a construção de moradia unifamiliar para descendente.

Identificação do prédio

Freguesia Turcifal

Denominação Molestias

Secção Cadastral T Artigo N.º 040

Decisão Final

Deliberação **Dá provimento** Data da Reunião do Executivo **2004/07/09**

Fundamentação A pretensão enquadra-se nos objectivos genéricos de ordenamento do Concelho, constantes na proposta de revisão do Plano Director Municipal.

Sugestões / Exposições decididas em sede da discussão das Freguesias

N.º de Entrada - CMTV 14284 L.D.2.5 **Data de entrada - CMTV** 14-05-2004 **N.º de Exposição** **1711**

Identificação do requerente

Nome Rui Manuel Benedito Felix

Localidade Silveira

Sugestão / Exposição	Identificação do prédio
Sintese: Contesta-se a existência de um espaço canal de via proposta, visto que condiciona a realização de uma operação urbanística.	Freguesia: A-dos-Cunhados Denominação: Sapateira Secção Cadastral: PP Artigo N.º: 062

Decisão Final

Deliberação **Não dá provimento** Data da Reunião do Executivo **2004/07/23**

Fundamentação A pretensão não se enquadra nos objectivos genéricos de ordenamento do Concelho, constantes na proposta de revisão do Plano Director Municipal, na medida em que a supressão do corredor imposto pelo espaço canal apenas ocorre com a execução do projecto para a referida via, o que não está ainda calendarizado.

N.º de Entrada - CMTV 14285 L.D.2.5 **Data de entrada - CMTV** 14-05-2004 **N.º de Exposição** **1712**

Identificação do requerente

Nome Jorge Henrique Feliciano Duarte

Localidade Bordinheira

Sugestão / Exposição	Identificação do prédio
Sintese: Pretende incluir em área urbana/urbanizável ou industrial a parcela afim de permitir a ampliação de fábrica existente.	Freguesia: Ventosa Denominação: Secção Cadastral: Artigo N.º:

Decisão Final

Deliberação **Não dá provimento** Data da Reunião do Executivo **2004/07/09**

Fundamentação O executivo reconhece que a reclamação tem pertinência, porém, tratando-se de terrenos abrangidos por Reserva Agrícola Nacional, a alteração de classificação não depende deste órgão.

N.º de Entrada - CMTV 14286 L.D.2.5 **Data de entrada - CMTV** 14-05-2004 **N.º de Exposição** **1713**

Identificação do requerente

Nome Rui Manuel Benedito Felix

Localidade Silveira

Sugestão / Exposição	Identificação do prédio
Sintese: Pretende-se reclassificar parte da parcela de área de equipamento para área urbanizável.	Freguesia: A-dos-Cunhados Denominação: Barros Secção Cadastral: PP Artigo N.º: 133

Decisão Final

Deliberação **Dá provimento** Data da Reunião do Executivo **2004/07/23**

Fundamentação A pretensão enquadra-se nos objectivos genéricos de ordenamento do Concelho, constantes na proposta de revisão do Plano Director Municipal.

Sugestões / Exposições decididas em sede da discussão das Freguesias

N.º de Entrada - CMTV 14288 L.D.2.5 **Data de entrada - CMTV** 14-05-2004 **N.º de Exposição** **1715**

Identificação do requerente

Nome Orlando Pinto Costa

Localidade Lisboa

Sugestão / Exposição

Sintese Pretende-se reclassificar o uso do solo de aptidão turística para urbanizável, a fim de permitir a construção de moradias unifamiliares para descendentes.

Identificação do prédio

Freguesia A-dos-Cunhados

Denominação Quinta da Piedade

Secção Cadastral I Artigo N.º 036

Decisão Final

Deliberação **Não dá provimento** Data da Reunião do Executivo **2004/06/30**

Fundamentação A pretensão não se enquadra nos objectivos genéricos de ordenamento do Concelho, constantes na proposta de revisão do Plano Director Municipal, na medida em que a reclassificação contraria a estruturação da actividade turística definida para o concelho.

N.º de Entrada - CMTV 14289 L.D.2.5 **Data de entrada - CMTV** 14-05-2004 **N.º de Exposição** **1716**

Identificação do requerente

Nome Maria da Luz Matias Gomes

Localidade Turcifal

Sugestão / Exposição

Sintese Pretende-se incluir em área urbana/urbanizável a parcela, a fim de permitir a construção de moradia unifamiliar para descendente.

Identificação do prédio

Freguesia Turcifal

Denominação Regueira do Alamo

Secção Cadastral H Artigo N.º 041

Decisão Final

Deliberação **Não dá provimento** Data da Reunião do Executivo **2004/07/07**

Fundamentação A parcela encontra-se abrangida por servidões legais em vigor (Reserva Agrícola Nacional), e a sua reclassificação não se enquadra nos objectivos genéricos de ordenamento do Concelho, constantes na proposta de revisão do Plano Director Municipal na medida em que contraria o princípio da contenção da dispersão urbana.

N.º de Entrada - CMTV 14290 L.D.2.5 **Data de entrada - CMTV** 14-05-2004 **N.º de Exposição** **1717**

Identificação do requerente

Nome Armindo Joaquim Antunes

Localidade Campelos

Sugestão / Exposição

Sintese Pretende-se ampliar a área urbanizável disponível, a fim de permitir a construção de moradia unifamiliar para descendente.

Identificação do prédio

Freguesia Campelos

Denominação Cruz

Secção Cadastral B Artigo N.º 077

Decisão Final

Deliberação **Não dá provimento** Data da Reunião do Executivo **2004/06/30**

Fundamentação A pretensão não se enquadra nos objectivos genéricos de ordenamento do Concelho, constantes na proposta de revisão do Plano Director Municipal, na medida em que a parcela já dispõe de área urbana/urbanizável, e a ampliação desta classificação prejudica a coerência global do perímetro urbano.

Sugestões / Exposições decididas em sede da discussão das Freguesias

N.º de Entrada - CMTV 14291 L.D.2.5 **Data de entrada - CMTV** 14-05-2004 **N.º de Exposição** **1718**

Identificação do requerente

Nome Maria do Rosário Tomás Antunes

Localidade Campelos

Sugestão / Exposição

Sintese Pretende-se pavimentar 500 m2 da parcela para desenvolvimento da actividade.

Identificação do prédio

Freguesia Campelos

Denominação Belengra

Secção Cadastral B Artigo N.º 066

Decisão Final

Deliberação **Não dá provimento** Data da Reunião do Executivo **2004/07/02**

Fundamentação A pretensão não se enquadra no âmbito do processo de discussão pública.

N.º de Entrada - CMTV 14292 L.D.2.5 **Data de entrada - CMTV** 14-05-2004 **N.º de Exposição** **1719**

Identificação do requerente

Nome Maria do Rosário Tomás Antunes

Localidade Campelos

Sugestão / Exposição

Sintese Pretende-se ampliar a área urbanizável disponível, a fim de permitir a construção de moradia unifamiliar para descendente.

Identificação do prédio

Freguesia Campelos

Denominação Sitio da Cruz

Secção Cadastral B Artigo N.º 075

Decisão Final

Deliberação **Não dá provimento** Data da Reunião do Executivo **2004/06/30**

Fundamentação A pretensão não se enquadra nos objectivos genéricos de ordenamento do Concelho, constantes na proposta de revisão do Plano Director Municipal, na medida em que a parcela já dispõe de área urbana/urbanizável, e a ampliação desta classificação prejudica a coerência global do perímetro urbano.

N.º de Entrada - CMTV 14293 L.D.2.5 **Data de entrada - CMTV** 14-05-2004 **N.º de Exposição** **1720**

Identificação do requerente

Nome Armindo Joaquim Antunes

Localidade Campelos

Sugestão / Exposição

Sintese Pretende-se que não se permita o aumento das instalações industriais existentes.

Identificação do prédio

Freguesia Campelos

Denominação Cruz

Secção Cadastral B Artigo N.º 077

Decisão Final

Deliberação **Não dá provimento** Data da Reunião do Executivo **2004/06/30**

Fundamentação A pretensão não se enquadra nos objectivos genéricos de ordenamento do Concelho, constantes na proposta de revisão do Plano Director Municipal, na medida em que a reclassificação pretendida prejudica a coerência global do perímetro urbano, no que se refere em concreto à estruturação da actividade industrial à demarcação das áreas industriais.

Sugestões / Exposições decididas em sede da discussão das Freguesias

N.º de Entrada - CMTV 12427 L.D.2.5 **Data de entrada - CMTV** 07-05-2004 **N.º de Exposição** **1721**

Identificação do requerente

Nome Lígia Maria dos Santos Fonseca Samouco

Localidade Torres Vedras

Sugestão / Exposição

Sintese Pretende-se incluir em área urbana/urbanizável a totalidade da parcela.

Identificação do prédio

Freguesia São Pedro e Santiago

Denominação Quinta das Regueiras

Secção Cadastral KK Artigo N.º 016

Decisão Final

Deliberação **Não dá provimento** Data da Reunião do Executivo **2004/07/28**

Fundamentação A parcela encontra-se abrangida por servidões legais em vigor (Reserva Agrícola Nacional e parcialmente Reserva Ecológica Nacional), e a sua reclassificação não se enquadra nos objectivos genéricos de ordenamento do Concelho, constantes na proposta de revisão do Plano Director Municipal na medida em que contraria o princípio da contenção da dispersão urbana.

N.º de Entrada - CMTV 14575 L.D.2.5 **Data de entrada - CMTV** 18-05-2004 **N.º de Exposição** **1723**

Identificação do requerente

Nome Filomena O'Neil

Localidade Ponte do Rol

Sugestão / Exposição

Sintese Pretende-se incluir em área urbana/urbanizável a totalidade da parcela.

Identificação do prédio

Freguesia Ponte do Rol

Denominação Casal da Brejoeira

Secção Cadastral G Artigo N.º 087

Decisão Final

Deliberação **Não dá provimento** Data da Reunião do Executivo **2004/07/14**

Fundamentação A parcela encontra-se abrangida por servidões legais em vigor (Reserva Agrícola Nacional e Reserva Ecológica Nacional), e a sua reclassificação não se enquadra nos objectivos genéricos de ordenamento do Concelho, constantes na proposta de revisão do Plano Director Municipal, na medida em que a parcela já dispõe de área urbana e a sua ampliação prejudica a coerência global do perímetro urbano.

N.º de Entrada - CMTV 14636 L.D.2.5 **Data de entrada - CMTV** 19-05-2004 **N.º de Exposição** **1725**

Identificação do requerente

Nome Alzira Jesus Albuquerque

Localidade

Sugestão / Exposição

Sintese Exposição sem conteúdo.

Identificação do prédio

Freguesia Genérica

Denominação

Secção Cadastral Artigo N.º

Decisão Final

Deliberação **Tomou conhecimento** Data da Reunião do Executivo **2004/07/28**

Fundamentação A Câmara Municipal não delibera pelo facto de que a exposição não vir acompanhada do respectivo conteúdo.

Sugestões / Exposições decididas em sede da discussão das Freguesias

N.º de Entrada - CMTV 14639 L.D.2.5 **Data de entrada - CMTV** 19-05-2004 **N.º de Exposição** **1726**

Identificação do requerente

Nome Luis Fernando Lopes Monteiro

Localidade Charneca da Caparica

Sugestão / Exposição

Sintese Pretende-se incluir em área urbanizável a totalidade da parcela.

Identificação do prédio

Freguesia São Pedro e Santiago

Denominação Quinta das Regueiras

Secção Cadastral KK Artigo N.º 015

Decisão Final

Deliberação **Não dá provimento** Data da Reunião do Executivo **2004/07/28**

Fundamentação A parcela encontra-se abrangida por servidões legais em vigor (Reserva Agrícola Nacional e parcialmente Reserva Ecológica Nacional), e a sua reclassificação não se enquadra nos objectivos genéricos de ordenamento do Concelho, constantes na proposta de revisão do Plano Director Municipal na medida em que contraria o princípio da contenção da dispersão urbana.

N.º de Entrada - CMTV 14641 L.D.2.5 **Data de entrada - CMTV** 19-05-2004 **N.º de Exposição** **1727**

Identificação do requerente

Nome Salomé Isabel Rafael Ferreira

Localidade Runa

Sugestão / Exposição

Sintese Pretende-se incluir em área urbana/urbanizável a parcela, a fim de permitir a construção de moradias unifamiliares para descendentes.

Identificação do prédio

Freguesia São Pedro e Santiago

Denominação Reguengo

Secção Cadastral VV Artigo N.º 007

Decisão Final

Deliberação **Não dá provimento** Data da Reunião do Executivo **2004/07/16**

Fundamentação A parcela encontra-se abrangida por servidões legais em vigor (Reserva Agrícola Nacional), e a sua reclassificação não se enquadra nos objectivos genéricos de ordenamento do Concelho, constantes na proposta de revisão do Plano Director Municipal na medida em que contraria o princípio da contenção da dispersão urbana.

N.º de Entrada - CMTV 14643 L.D.2.5 **Data de entrada - CMTV** 19-05-2004 **N.º de Exposição** **1728**

Identificação do requerente

Nome Raúl dos Santos

Localidade Ribeira de Pedrulhos

Sugestão / Exposição

Sintese Pretende incluir a totalidade do prédio em área urbana.

Identificação do prédio

Freguesia Santa Maria e São Miguel

Denominação

Secção Cadastral C Artigo N.º 025

Decisão Final

Deliberação **Não dá provimento** Data da Reunião do Executivo **2004/07/16**

Fundamentação A parcela encontra-se abrangida por servidões legais em vigor (Reserva Agrícola Nacional, Reserva Ecológica Nacional e Zonas Inundáveis), e a sua reclassificação não se enquadra nos objectivos genéricos de ordenamento do Concelho, constantes na proposta de revisão do Plano Director Municipal, na medida em que a parcela já dispõe de área urbana e a sua ampliação prejudica a coerência global do perímetro urbano.

Sugestões / Exposições decididas em sede da discussão das Freguesias

N.º de Entrada - CMTV 14644 L.D.2.5 **Data de entrada - CMTV** 19-05-2004 **N.º de Exposição** **1729**

Identificação do requerente

Nome Luis Fernando Lopes Monteiro

Localidade Charneca da Caparica

Sugestão / Exposição

Sintese Pretende retirar parte da propriedade da área de protecção do Forte de São Vicente, a fim de ser permitida urbanização.

Identificação do prédio

Freguesia São Pedro e Santiago

Denominação Quinta das Regueiras

Secção Cadastral DD Artigo N.º 003

Decisão Final

Deliberação **Não dá provimento** Data da Reunião do Executivo **2004/07/28**

Fundamentação A parcela encontra-se abrangida por servidões legais em vigor (Zona Especial de Protecção - ZEP - Forte de São Vicente), e a sua reclassificação não se enquadra nos objectivos genéricos de ordenamento do Concelho, constantes na proposta de revisão do Plano Director Municipal na medida em que contraria o princípio da contenção da dispersão urbana.

N.º de Entrada - CMTV 14648 L.D.2.5 **Data de entrada - CMTV** 19-05-2004 **N.º de Exposição** **1730**

Identificação do requerente

Nome José Henriques

Localidade

Sugestão / Exposição

Sintese Exposição recebida via e-mail sem qualquer conteúdo.

Identificação do prédio

Freguesia Genérica

Denominação

Secção Cadastral Artigo N.º

Decisão Final

Deliberação **Tomou conhecimento** Data da Reunião do Executivo **2004/07/28**

Fundamentação A Câmara Municipal não delibera pelo facto de que a exposição não vir acompanhada do respectivo conteúdo.

N.º de Entrada - CMTV 14650 L.D.2.5 **Data de entrada - CMTV** 19-05-2004 **N.º de Exposição** **1731**

Identificação do requerente

Nome José Gomes Pedro

Localidade Azeitão

Sugestão / Exposição

Sintese Pretende-se incluir em área urbana/urbanizável a totalidade da parcela.

Identificação do prédio

Freguesia Genérica

Denominação Mantinha

Secção Cadastral 000e Artigo N.º 022

Decisão Final

Deliberação **Não dá provimento** Data da Reunião do Executivo **2004/07/02**

Fundamentação A pretensão não se enquadra nos objectivos genéricos de ordenamento do Concelho, constantes na proposta de revisão do Plano Director Municipal, na medida em que a parcela já dispõe de área urbana e a ampliação desta classificação prejudica a coerência global do perímetro urbano.

Sugestões / Exposições decididas em sede da discussão das Freguesias

N.º de Entrada - CMTV 00000 L.D.2.5	**Data de entrada - CMTV** 20-05-2004	**N.º de Exposição** **1732**

Identificação do requerente

Nome Câmara Municipal de Torres Vedras

Localidade Torres Vedras

Sugestão / Exposição

Sintese Pretende-se corrigir o espaço canal de acordo com o traçado do projecto aprovado.

Identificação do prédio

Freguesia Genérica

Denominação

Secção Cadastral Artigo N.º

Decisão Final

Deliberação **Dá provimento** Data da Reunião do Executivo **2004/07/16**

Fundamentação A pretensão enquadra-se nos objectivos genéricos de ordenamento do Concelho, constantes na proposta de revisão do Plano Director Municipal.

Torres Vedras
Câmara Municipal

Plano Director Municipal

Processo de Revisão

Proposta de Plano – Versão Final

Outubro 2004

Volume I

Documentos Fundamentais

REGULAMENTO

PROJECTO DE REGULAMENTO DO PLANO DIRECTOR MUNICIPAL DE TORRES VEDRAS

ÍNDICE

TÍTULO I - DISPOSIÇÕES GERAIS 5

TÍTULO II - CONDICIONAMENTOS, SERVIDÕES E RESTRIÇÕES DE UTILIDADE PÚBLICA 7

TÍTULO III - USO DOMINANTE DO SOLO 9

CAPÍTULO I - SOLO URBANO 10

Secção I - Disposições Comuns às Áreas Urbanas e Urbanizáveis 12

Secção II - Solos Urbanizados 13

SUBSECÇÃO I - ÁREAS URBANAS 13

SUBSECÇÃO II - ÁREAS DE EQUIPAMENTO EXISTENTE 14

SUBSECÇÃO III - ÁREAS DE DESENVOLVIMENTO TURÍSTICO 14

SUBSECÇÃO IV - ÁREAS DE PARQUE DE CAMPISMO 15

SUBSECÇÃO V - ÁREAS INDUSTRIAIS EXISTENTES 15

Secção III - Solos de Urbanização Programável 16

SUBSECÇÃO I - ÁREAS URBANIZÁVEIS 16

SUBSECÇÃO II - ÁREAS DE EQUIPAMENTO PROPOSTAS 17

SUBSECÇÃO III - ÁREAS DE APTIDÃO TURÍSTICA 17

SUBSECÇÃO IV - ÁREAS INDUSTRIAIS PROPOSTAS 18

Secção IV - Solos Afectos à Estrutura Ecológica 19

CAPÍTULO II - SOLO RURAL 20

Secção I - Espaços Agrícolas 20

SUBSECÇÃO I - ÁREAS AGRÍCOLAS ESPECIAIS 21

SUBSECÇÃO II - ÁREAS AGRO-FLORESTAIS 21

SUBSECÇÃO III - ÁREAS DE EDIFICAÇÃO DISPERSA 23

Secção II - Espaços Florestais 24

SUBSECÇÃO I - ÁREAS FLORESTAIS 24

SUBSECÇÃO II - ÁREAS DE EDIFICAÇÃO DISPERSA 24

Secção III - Espaços Naturais 24

Secção IV - Espaços de Industria Extractiva 26

Secção V - Espaços Industriais em Solo Rural 27

Secção VI - Espaços de Usos Múltiplos 27

CAPÍTULO III - ESPAÇOS DESTINADOS A INFRAESTRUTURAS 27

CAPÍTULO IV - ELEMENTOS DO PATRIMÓNIO NATURAL, ARQUEOLÓGICO E ARQUITECTÓNICO 28

TÍTULO IV - ÁREAS DE CEDÊNCIA 29

CAPÍTULO I - ESTACIONAMENTO E PARQUEAMENTO 29

CAPÍTULO II - ESPAÇOS VERDES DE UTILIZAÇÃO COLECTIVA EM OPERAÇÕES DE LOTEAMENTO 32
CAPÍTULO III - EQUIPAMENTOS DE UTILIZAÇÃO COLECTIVA EM OPERAÇÕES DE LOTEAMENTO 32
CAPÍTULO IV - INFRAESTRUTURAS – ARRUAMENTOS EM OPERAÇÕES DE LOTEAMENTO 33
TITULO V - DA EXECUÇÃO E COMPENSAÇÃO 33
CAPÍTULO I - DA EXECUÇÃO 33
Secção I - Instrumentos de Execução 34
CAPÍTULO II - DA COMPENSAÇÃO 35
CAPÍTULO III - ÁREAS DE INTERESSE PÚBLICO 35
TITULO VI - INSTRUMENTOS DE GESTÃO TERRITORIAL 36
CAPÍTULO I - PLANOS DE URBANIZAÇÃO E DE PORMENOR 36
CAPÍTULO II - UNIDADES OPERATIVAS DE PLANEAMENTO E GESTÃO 37
TITULO VII - DISPOSIÇÕES FINAIS 49
ANEXO I - LISTAGEM DAS INDUSTRIAS COMPATIVEIS COM AREAS URBANAS E URBANIZAVEIS 52
ANEXO II - INVENTÁRIO MUNICIPAL DO PATRIMÓNIO 54

TÍTULO I
DISPOSIÇÕES GERAIS

Art.º 1º
(Âmbito)

O presente diploma consagra o Plano Director Municipal de Torres Vedras, o qual abrange toda a área do município, estabelecendo as regras a que deve obedecer a ocupação, uso e transformação do solo, bem como a execução do plano.

Art.º 2º
(Objectivos e estratégia)

1. Constituem objectivos gerais do Plano Director Municipal de Torres Vedras:

    a) A ocupação equilibrada do território, através da consolidação dos aglomerados urbanos e da preservação da respectiva identidade;
    b) A protecção do meio ambiente e a salvaguarda do património paisagístico, histórico e cultural enquanto valores de fruição pelos munícipes e base de novas actividades económicas;
    c) A afirmação do concelho como espaço residencial de qualidade;
    d) A melhoria das condições de vida das populações mais desfavorecidas do concelho, designadamente através de programas de reabilitação urbana.

2. São definidas como orientações estratégicas, entre outras:

    a) Controle do crescimento habitacional, sujeitando-o às condições de interesse do concelho;
    b) A selectividade no acolhimento das actividades económicas, dando preferência àquelas que revelem elevados padrões de qualidade;
    c) A organização da rede urbana, por forma a impedir a proliferação de urbanizações que criem estrangulamentos às redes e equipamentos que servem as populações e actividades;
    d) A criação das infraestruturas, áreas verdes e equipamentos necessários à preservação do meio ambiente e à melhoria da qualidade de vida das populações.

Art.º 3º
(Constituição)

1 - O Plano Director Municipal de Torres Vedras é constituído pelos seguintes documentos fundamentais:

- Regulamento;
- Planta de ordenamento esc: 1/10 000;
- Planta de condicionantes esc: 1/10 000.

2 - O Plano Director Municipal de Torres Vedras é acompanhado pelos seguintes documentos complementares:

- Estudos de caracterização do território municipal;
- Relatório fundamentando as soluções adoptadas;
- Programa geral de execução.

3 - O Plano Director Municipal de Torres Vedras tem os seguintes anexos:

- Dossier de servidões e restrições de utilidade pública;
- Dossier de infraestruturas rodoviárias;
- Dossier de programação de equipamentos;
- Dossier de perímetros urbanos;
- Planta de enquadramento regional ..... esc: 1/250 000;
- Planta da situação existente ..... esc: 1/10 000;
- Planta geral de ordenamento ..... esc: 1/30 000;
- Planta geral de condicionantes ..... esc: 1/30 000;
- Planta geral de zonas inundáveis ..... esc: 1/30 000;
- Planta geral da Reserva Agrícola Nacional..... esc: 1/30 000;
- Planta geral da Reserva Ecológica Nacional ..... esc: 1/30 000;
- Planta geral de redes abastecimento de água ..... esc: 1/30 000;
- Planta geral de redes de saneamento e tratamento de águas residuais ..... esc: 1/30 000.

Art.º 4º
(Definições)

Sem prejuízo de outras constantes em legislação em vigor, são estabelecidas para o Plano Director Municipal de Torres Vedras as seguintes definições:

Abrigo – Estrutura de madeira e/ou ferro com cobertura de filme plástico sem impermeabilização do solo e em que a cultura é feita no solo subjacente. Neste grupo incluem-se os túneis e os estufins.

Andar recuado – Recuo do espaço coberto de um piso ou andar (geralmente o último) de um edifício, relativamente ao plano de fachada; pode ser consequência da determinação da sua altura por aplicação da cércea.

Área bruta de construção – Valor expresso em metros quadrados, resultante do somatório das áreas de todos os pavimentos, acima e abaixo do solo, medidas pelo extradorso das paredes exteriores com exclusão de sótãos não habitáveis, áreas destinadas a estacionamento, áreas técnicas, terraços, varandas, alpendres, galerias exteriores, arruamentos e outros espaços livres de uso público cobertos pela edificação.

Área de construção – Valor expresso em metros quadrados, resultante do somatório das áreas de todos os pavimentos acima e abaixo do solo, medidas pelo extradorso das paredes exteriores, com exclusão das áreas destinadas a estacionamento.

Área de implantação – Valor expresso em metros quadrados, do somatório das áreas resultantes da projecção no plano horizontal de todos os edifícios (residenciais e não residenciais), incluindo anexos, mas excluindo varandas e platibandas.

Cércea – Dimensão vertical da construção, medida a partir do ponto de cota média do terreno marginal ao alinhamento da fachada, até à linha superior do beirado, platibanda ou guarda do terraço, incluindo andares recuados, mas excluindo acessórios tais como chaminés, casa de máquinas de ascensores, depósitos de água.

Densidade bruta – Valor expresso em fogos/ha ou hab/ha, correspondente ao quociente entre o número de fogos ou de habitantes e a superfície de referência em causa, incluindo a rede viária e área afecta à instalação de equipamentos sociais ou públicos.

Edificabilidade média – É determinada pelo quociente entre a soma das superfícies brutas de todos os pisos acima e abaixo do solo, destinados à edificação independentemente dos usos existentes e admitidos pelo plano e a totalidade da área ou sector abrangido por aquele.

Estufa – É constituída por uma estrutura e cobertura que recorre à impermeabilização definitiva do solo e em que a cultura não utiliza o solo agrícola subjacente.

Fachada – São as frentes de construção de um edifício que confrontam com arruamentos ou espaços públicos e privados. Identificam-se com as designações de fachada principal (onde se localiza a entrada principal), fachadas laterais esquerda e direita, e fachada tardoz.

Índice de construção bruto – Multiplicador urbanístico correspondente ao quociente entre o somatório das áreas brutas de construção e a totalidade da área em causa onde se pretende aplicar, de forma homogénea, o índice.

Índice de implantação bruto – Multiplicador urbanístico corresponde ao quociente entre o somatório da área de implantação das construções e a superfície de referência onde se pretende aplicar, de forma homogénea, o índice.

Moda – Valor mais frequentemente representado pelos indicadores urbanísticos na área envolvente à intervenção.

Número de pisos – Número máximo de andares ou pavimentos sobrepostos de uma edificação com excepção dos sótãos e caves sem frentes livres.

Plataforma da estrada – Conjunto constituído pela faixa de rodagem e pelas bermas.

Superfície bruta de construção para efeitos de determinação do valor da edificabilidade média – Valor expresso em metros quadrados, resultante do somatório das áreas de todos os pavimentos, acima e abaixo do solo, medidas pelo extradorso das paredes exteriores incluindo as escadas, caixas de elevadores, alpendres, varandas balançadas e excluindo espaços livres de uso público cobertos pelas edificações, sótãos sem pé direito regulamentar, terraços descobertos, estacionamentos ou serviços técnicos instalados nas caves dos edifícios.

TÍTULO II
CONDICIONAMENTOS, SERVIDÕES E RESTRIÇÕES DE UTILIDADE PÚBLICA

Art.º 5º
(Regime legal)

Regem-se pelo disposto no presente capítulo e pelos respectivos regimes legais as servidões e restrições de utilidade pública, identificadas em planta de condicionantes, seguidamente enumeradas:

A. CONSERVAÇÃO DO PATRIMÓNIO

1. Património Natural

1.1 – Recursos Hídricos/Domínio Hídrico

1.1.1 – Linhas de água e faixas de protecção;
1.1.2 – Margens e zonas inundáveis;
1.1.3 – Captações de águas subterrâneas para abastecimento público.

1.2 - Recursos Geológicos
1.2.1 – Águas de nascente;
1.2.2 – Pedreiras.

1.3 - Áreas de Reserva e Protecção de Solos e de Espécies Vegetais
1.3.1 – Reserva Ecológica Nacional (REN);
1.3.2 – Reserva Agrícola Nacional (RAN);
1.3.3 – Sítios classificados ao abrigo da directiva *habitats* (Rede Natura);
1.3.4 – Montados de sobro e azinho;
1.3.5 – Árvores de interesse público.

2. Património Edificado
2.1 – Património arqueológico e arquitectónico.

B. PROTECÇÃO DE INFRAESTRUTURAS E EQUIPAMENTOS:

1 . Infraestruturas básicas
1.1 – Redes de esgotos (emissários e ETAR's);
1.2 – Abastecimento de água (conduta adutora e reservatórios);
1.3 – Linhas de alta tensão e protecção de linhas eléctricas;
1.4 – Oleodutos, gasodutos e redes de distribuição.

2 . Infraestruturas de Transportes e Comunicações
2.1 – Rede fundamental IC1 / A8;
2.2 – Rede complementar IC11 / A17;
2.3 – Estradas nacionais e regionais;
2.4 – Estradas e caminhos municipais;
2.5 – Caminho-de-ferro – Linha do Oeste;
2.6 – Aeroportos;
2.7 – Telecomunicações;
2.8 – Faróis e outros sinais marítimos.

3 . Equipamentos
3.1 – Edifícios escolares;
3.2 – Equipamentos de saúde;
3.3 – Edifícios Públicos.

C. DEFESA NACIONAL E SEGURANÇA PÚBLICA
Defesa nacional e segurança pública.

D. CARTOGRAFIA
Marcos Geodésicos.

Art.º 6º
(Usos e construções)

Nos prédios onerados com servidões ou restrições de utilidade pública, os usos e construções que vierem a merecer parecer favorável das entidades competentes, nos termos da legislação aplicável, ficam sujeitos ao cumprimento obrigatório das normas constantes do presente regulamento.

TÍTULO III
USO DOMINANTE DO SOLO

Art.º 7º
(Classificação e qualificação do solo)

1. Para o concelho de Torres Vedras a classificação do solo faz-se em função do seu destino básico e distingue-se entre solo urbano e solo rural.

2. A qualificação do solo regula o seu aproveitamento em função dos usos dominantes e preferenciais, integrando no Plano Director Municipal de Torres Vedras as seguintes categorias:

I. SOLO URBANO

A - Solos urbanizados:
- a) Áreas urbanas;
- b) Áreas urbanas em faixa de risco;
- c) Áreas de equipamento existente;
- d) Áreas de desenvolvimento turístico;
- e) Áreas de parque de campismo;
- f) Áreas industriais existentes.

B - Solos de urbanização programável:
- a) Áreas urbanizáveis;
- b) Áreas de equipamento propostas;
- c) Áreas de aptidão turística;
- d) Áreas industriais propostas.

C - Solos afectos à estrutura ecológica:
- a) Áreas de verde ecológico urbano;
- b) Áreas verdes.

II. SOLO RURAL

A – Áreas de enquadramento paisagístico.

B - Espaços agrícolas:
- a) Áreas agrícolas especiais;
- b) Áreas agro-florestais;
- c) Áreas de edificação dispersa.

C - Espaços florestais:
a) Áreas florestais;
b) Áreas de edificação dispersa.

D – Espaços naturais:
a) Áreas de praia;
b) Áreas de protecção integral;
c) Áreas naturais de valor paisagístico.

E - Espaços de indústria extractiva:
a) Áreas de indústria extractiva existente;
b) Áreas de indústria extractiva proposta.

F - Espaços industriais em solo rural:
a) Áreas para actividades industriais existentes;
b) Áreas para actividades industriais propostas.

G - Espaços de usos múltiplos:
Áreas de equipamento.

III. ESPAÇOS DESTINADOS A INFRAESTRUTURAS:
a) Rede fundamental IC1 / A8;
b) Rede complementar IC11 / A17;
c) Estradas nacionais e regionais;
d) Estradas e caminhos municipais;
e) Caminho-de-ferro – Linha do Oeste
f) Espaços canais rodoviários propostos (12, 50 e 100 m);
g) Aeroporto;
h) E.T.A.R.´s propostas.

IV. ELEMENTOS DO PATRIMÓNIO NATURAL, ARQUEOLÓGICO E ARQUITECTÓNICO:
a) Elementos classificados;
b) Elementos em vias de classificação;
c) Outros valores a proteger.

CAPÍTULO I
SOLO URBANO

Art.º 8º
(Perímetros urbanos)

1. A qualificação do solo urbano determina a definição do perímetro urbano, que compreende os solos urbanizados, os solos de urbanização programável e os solos afectos à estrutura ecológica necessários ao equilíbrio do sistema urbano.

2. O Plano Director Municipal de Torres Vedras prevê para o território municipal perímetros urbanos de nível I, II, III e IV.

3. O perímetro urbano de nível I corresponde ao núcleo urbano da cidade de Torres Vedras.
4. Os perímetros urbanos de nível II correspondem aos núcleos urbanos de A-dos-Cunhados, Campelos, Dois Portos, Freiria, Maceira, Maxial, Outeiro da Cabeça, Ponte do Rol, Portela da Vila, Ramalhal, Runa, Santa Cruz, São Pedro da Cadeira, Silveira, Turcifal e Ventosa.

5. Os perímetros urbanos de nível III correspondem aos núcleos urbanos de Ameal, Arneiros (Ventosa), Assenta, Boavista (A-dos-Cunhados), Bombardeira, Bonabal, Bordinheira, Cabeça Gorda, Caixaria, Cambelas, Carreiras, Carvoeira, Casal das Paradas, Casalinhos de Alfaiata, Chãos, Coutada, Ereira, Escaravilheira, Fernandinho, Fonte Grada, Freixofeira, Furadouro, Gondruzeira, Matacães, Monte Redondo, Palhagueiras, Paúl, Pedra, Póvoa de Penafirme, Quinta da Piedade, Ribeira de Pedrulhos, S. Domingos de Carmões, Sarge, Serra da Vila, Sobreiro Curvo, Varatojo e Vila Facaia.

6. Os perímetros urbanos de nível IV correspondem aos núcleos urbanos de Abadia, Abrunheira, Aldeia Grande, Aldeia de Nossa Senhora da Glória, Arneiros (S.Pedro), Asseiceira, Azenha Velha, Barrocas, Bececarias, Bogalheira, Braçal, Buligueira, Cadoiço, Cadriceira, Carrasqueira, Carregueira, Carvalhais, Carvalhal, Casais da Cruz, Casais da Torre, Casais da Valentina, Casais das Figueiras Velhas, Casais do Arneiro da Vinha, Casais do Vale da Borra, Casais Larana, Casais Tojais, Casal da Barreirinha, Casal da Brejoeira, Casal da Carrasquinha, Casal da Casa Branca, Casal da Castelhana, Casal da Lage, Casal da Pedra Pequena, Casal da Sarpegeira, Casal da Semineira, Casal da Serra, Aldeia Grande, Casal das Carreiras, Casal das Giestas, Casal das Oliveiras, Casal das Portelas, Casal Barbas, Casal do Janeiro, Casal do Neto, Casal do Porto Rio, Casal do Seixo, Casal do Vale da Azenha, Casal do Vale de Merendas, Casal dos Sobreirinhos, Casal Paleart, Casal Pinheiro, Catefica, Colaria, Corujeira, Costa de Água, Ermegeira, Espera, Feliteira, Figueiras (S. Pedro da Cadeira), Figueiras (Ventosa), Figueiredo, Folgarosa, Folgorosa, Gentias e Foz, Granja, Loubagueira, Maceira (Dois Portos), Melroeira, Moncova, Montengrão, Moucharia, Mouguelas (Dois Portos), Mucharreira, Mugideira, Olho Polido, Ordasqueira, Patameira, Paúl (Freiria), Povoa de Além, Praia Azul, Recomeira, Ribaldeira, Santa Rita, Sarreira, Sendieira, Sevilheira, Serra de S. Julião, Sirol, Soito, Soltaria, Vale da Borra, Valongo, Via Galega, Zibreira e Zurrigueira.

Art.º 9º
(Solos urbanizados)

Os solos urbanizados caracterizam-se por um elevado nível de infraestruturação e concentração de edificações, onde o solo se destina predominantemente à construção.

Art.º 10º
(Solos de urbanização programável)

Os solos de urbanização programável são susceptíveis de virem a ser infraestruturados, adquirindo características urbanas e constituindo ou complementando os solos urbanizados.

Artº 11º
(Solos afectos à estrutura ecológica)

Os solos afectos à estrutura ecológica destinam-se a funções de respiração e equilíbrio do sistema urbano, podendo ou não ser coincidentes com a Reserva Agrícola Nacional e Reserva Ecológica Nacional.

SECÇÃO I
DISPOSIÇÕES COMUNS ÀS ÁREAS URBANAS E URBANIZÁVEIS

Art.º 12
(Condicionamentos nas áreas urbanas e urbanizáveis)

1. Nas áreas urbanas e urbanizáveis é interdita:
   a) A instalação de depósitos de sucatas, de resíduos sólidos e de produtos explosivos;
   b) A instalação de agro-pecuárias;
   c) A instalação de estruturas precárias destinadas ao comércio;

2. É permitida a instalação de abrigos em perímetros urbanos de nível III e IV e ainda nas subunidades de perímetros urbanos de nível II, previstas no Titulo VI, desde que respeitem um afastamento mínimo de 10m aos edifícios para habitação.

Art.º 13º
(Industria e armazéns nas áreas urbanas e urbanizáveis)

1. Nas áreas urbanas e urbanizáveis é permitida a instalação de armazéns, compatíveis com o uso habitacional e com as infraestruturas que os servem, bem como de unidades industriais cuja classificação corresponda a qualquer actividade do tipo IV ou às actividades do tipo III, conforme anexo I.

2. As industrias do tipo III não incluídas no anexo I, devem localizar-se em áreas industriais, como tal identificadas na planta de ordenamento.

3. A aplicação dos números anteriores, faz-se sem prejuízo dos condicionamentos impostos pelas disposições legais aplicáveis, nomeadamente pela adequabilidade da dimensão à localização pretendida, e de licenciamento pelas entidades competentes.

Art.º 14º
(Estabelecimentos industriais licenciados)

1. Verificando-se a requalificação do solo, onde se localizam estabelecimentos industriais dos tipos I e II, bem como os do tipo III não incluídos no anexo I, em áreas urbanas e/ou urbanizáveis, a execução do Plano Director Municipal nessas áreas fica dependente da prévia relocalização daqueles estabelecimentos.

2. Até à relocalização dos estabelecimentos referidos no número anterior, apenas são permitidas obras de requalificação ambiental.

Art.º 15º
(Zonas inundáveis em áreas urbanas e urbanizáveis)

1. Nas áreas urbanas ou urbanizáveis é proibida a construção em cave.

2. Sempre que nas áreas urbanas ou urbanizáveis, se verifique que o piso térreo está abaixo da cota da maior cheia conhecida, a sua utilização fica condicionada a estacionamento ou outro uso que não implique a existência de barreiras à livre circulação das águas.

3. Nos edifícios existentes nos pisos térreos abaixo da cota da maior cheia conhecida são proibidas alterações ao uso para habitação, comércio e serviços ou outros que pressuponham riscos ou danos para as pessoas.

4. A impermeabilização de logradouros deve ser reduzida ao mínimo indispensável.

5. É proibida a construção de muros ou vedações que possam constituir barreiras físicas à livre circulação das águas.

SECÇÃO II
SOLOS URBANIZADOS

SUBSECÇÃO I
ÁREAS URBANAS

Art.º 16º
(Condições gerais de edificação)

1. Nas áreas abrangidas por planos de urbanização, planos de pormenor ou alvará de loteamento em vigor, são aplicáveis as disposições neles contidas.

2. Na realização de operações urbanísticas em áreas urbanas e até à existência de plano de urbanização ou de plano de pormenor eficazes, deve respeitar-se a moda dos indicadores patentes na envolvente mais próxima, designadamente no que respeita à utilização dominante dos edifícios, número de pisos, tipologia, índice de implantação, índice de construção e densidade habitacional.

3. As áreas urbanas em faixa de risco são uma categoria do solo existente no Plano de Ordenamento da Orla Costeira de Alcobaça - Mafra e regem-se pelas disposições nele contidas e no presente Regulamento.

Art.º 17º
(Condições específicas de edificação em áreas urbanas de nível I)

Sem prejuízo do disposto no Artº 16º, na realização de operações de loteamento não podem ser ultrapassados os seguintes valores máximos:

a) Densidade bruta: 55 fogos/ha;
b) Número de pisos acima da cota média do terreno: 6, ou cércea de 19 mtºs;
c) Percentagem de utilização comercial: 20% da área bruta de construção.

Art.º 18º
(Condições específicas de edificação em áreas urbanas de nível II)

1. Sem prejuízo do disposto no Artº 16º, na realização de operações de loteamento não podem ser ultrapassados os seguintes valores máximos:
   a) Densidade bruta: 35 fogos/ha;
   b) Número de pisos acima da cota média do terreno: 3, ou cércea de 10 mtºs;
   c) Percentagem de utilização comercial: 15% da área bruta de construção.

2. Constitui excepção ao número anterior, o aglomerado urbano de Santa Cruz, onde o número máximo de pisos acima da cota média do terreno permitido é de 4 e a cércea máxima de 13 mtºs.

Art.º 19º
(Condições específicas de edificação em áreas urbanas de nível III)

Sem prejuízo do disposto no Artº 16º, na realização de operações de loteamento não podem ser ultrapassados os seguintes valores máximos:

a) Densidade bruta: 20 fogos/ha.;
b) Número de pisos acima da cota média do terreno: 2 + 1 recuado, ou cércea de 9,5 mtºs;
c) Percentagem de utilização comercial: 10% da área bruta de construção.

Art.º 20º
(Condições específicas de edificação em áreas urbanas de nível IV)

Sem prejuízo do disposto no Artº 16º, na realização de operações de loteamento não podem ser ultrapassados os seguintes valores máximos:

a) Densidade bruta: 15 fogos/ha;
b) Número de pisos acima da cota média do terreno: 2, ou cércea de 7 mtºs;
c) Percentagem de utilização comercial: 10% da área bruta de construção.

SUBSECÇÃO II
ÁREAS DE EQUIPAMENTO EXISTENTE

Art.º 21º
(Áreas de equipamento existente)

1. As áreas de equipamento existente correspondem a áreas já ocupadas por equipamentos para os quais se prevê a manutenção e/ou ampliação.

2. Na elaboração de planos de urbanização, de planos de pormenor e operações de loteamento, serão respeitadas as áreas já delimitadas na planta de ordenamento, sem prejuízo da criação de outras a integrar nos diferentes perímetros.

SUBSECÇÃO III
ÁREAS DE DESENVOLVIMENTO TURÍSTICO

Art.º 22º
(Definição)

As áreas de desenvolvimento turístico, delimitadas na planta de ordenamento, são áreas afectas ao uso turístico.

Art.º 23º
(Identificação)

1. As áreas de desenvolvimento turístico no concelho de Torres Vedras são:
   a) Hotel Golf-Mar;
   b) Conjunto turístico "MarAzul";
   c) Casal Chofral;
   d) Quinta da Ribeira/Campo Real;
   e) Quinta do Hespanhol;

SUBSECÇÃO IV
ÁREAS DE PARQUE DE CAMPISMO

Art.º 24º
(Áreas de parque de campismo)

1. A área de parque de campismo constitui, no âmbito do ordenamento territorial do concelho de Torres Vedras, um importante recurso turístico cujo regime de utilização interessa preservar, na medida em que se insere totalmente em aglomerado urbano, encontrando-se delimitada na planta de ordenamento e é coincidente com o Parque Municipal de Campismo e Caravanismo de Santa Cruz.

2. A implantação de novos parques de campismo fica sujeita aos locais e condições de ocupação definidos nos Artºs 108º (UOPG 6 – Parque de campismo de Santa Rita/Convento Velho) e Artºs 117º (UOPG 15 – Parque de campismo da Foz do Sizandro).

SUBSECÇÃO V
ÁREAS INDUSTRIAIS EXISTENTES

Art.º 25º
(Áreas industriais)

As áreas industriais existentes encontram-se delimitadas na planta de ordenamento e correspondem às áreas ocupadas com actividades transformadoras, armazéns, serviços e instalações complementares de desenvolvimento integrado de comércio, serviços e actividades industriais, apresentando elevado nível de infraestruturação.

Art.º 26º
(Condições de edificação)

1. Sem prejuízo da legislação aplicável, as edificações nas áreas industriais devem observar os seguintes parâmetros:
   a) Altura máxima das construções: 12 m, podendo, no entanto, este valor ser ultrapassado, se se tratar de instalação de torres de secagem, de chaminés e similares;
   b) Índice de implantação bruto máximo: 0.50;
   c) Afastamentos mínimos aos limites do lote/parcela:
      - Frente e tardoz: 10m;
      - Laterais: 5 m.

2. Se se tratar de construções geminadas, devem ser garantidos afastamentos de 10 m entre essas e outras construções.

3. Nas áreas industriais são permitidos usos complementares que contribuam para a qualificação funcional e ambiental do meio, não podendo estes exceder 10% da área bruta de construção.

4. No interior das áreas industriais confinantes com áreas urbanas, urbanizáveis, equipamentos ou estradas são sempre definidas faixas de protecção, com um mínimo de 25m de largura, das quais 60% em cortina arbórea.

5. As áreas livres, não impermeabilizadas, devem ser tratadas como espaços verdes, sem prejuízo de se assegurar o acesso e a circulação de veículos de emergência.

6. A actividade industrial deve respeitar os padrões de valorização definidos pelo Plano Director Municipal de Torres Vedras, não podendo contribuir para a desqualificação das áreas envolventes.

SECÇÃO III
SOLOS DE URBANIZAÇÃO PROGRAMÁVEL

SUBSECÇÃO I
ÁREAS URBANIZÁVEIS

Art.º 27º
(Condições gerais de ocupação)

1. A ocupação das áreas urbanizáveis é autorizada pela câmara municipal, mediante execução de plano de urbanização, plano de pormenor, operação de loteamento ou de reparcelamento.

2. A câmara municipal pode não sujeitar a ocupação das áreas urbanizáveis à execução de plano de urbanização, plano de pormenor, operação de loteamento ou reparcelamento, nos casos em que a dimensão da parcela seja inferior a 2500m^2, ou desde que o tipo de intervenção nessas parcelas, designadamente moradias unifamiliares ou estabelecimentos hoteleiros, seja insusceptível de prejudicar a organização futura da área envolvente, em particular, no que respeita ao dimensionamento e traçado de arruamentos e outras infraestruturas urbanísticas, ficando sujeita aos índices previstos para o nível do perímetro urbano em que se insere, sem prejuízo do respeito pela legislação em vigor.

Art.º 28º
(Condições específicas de edificação em áreas urbanizáveis de nível I)

Sem prejuízo do disposto no Art.º 27º, na realização de operações urbanísticas não podem ser ultrapassados os seguintes valores máximos:

a) Índice de construção bruto: 0.65;
b) Densidade bruta: 50 fogos/ha;
c) Percentagem de utilização comercial em operações de loteamento: 20% da área bruta de construção;
d) Número de pisos acima da cota média do terreno: 4, ou cércea de 13 mtºs;
e) Número de pisos acima da cota média do terreno em áreas urbanizáveis sujeitas a Plano de Pormenor: 6, ou cércea de 19m.

Art.º 29º
(Condições específicas de edificação em áreas urbanizáveis de nível II)

1. Sem prejuízo do disposto no Art.º 27º, na realização de operações urbanísticas, não podem ser ultrapassados os seguintes valores máximos:
   a) Índice de construção bruto: 0.40;
   b) Densidade bruta: 30 fogos/ha;
   c) Percentagem de utilização comercial em operações de loteamento: 15% da área bruta de construção;
   d) Número de pisos acima da cota média do terreno: 3; ou cércea de 10 mtºs.

2. Constitui excepção ao número anterior, o aglomerado de Santa Cruz, onde o número máximo de pisos permitido acima da cota média do terreno é de 4, ou cércea máxima de 13 mtºs.

Art.º 30º

(Condições específicas de edificação em áreas urbanizáveis de nível III)

Sem prejuízo do disposto no Art.º 27º, na realização de operações urbanísticas não podem ser ultrapassados os seguintes valores máximos:

a) Índice de construção bruto: 0.30;
b) Densidade bruta: 20 fogos/ha;
c) Percentagem de utilização comercial em operações de loteamento: 10% da área bruta de construção;
d) Número de pisos acima da cota média do terreno: 2 com aproveitamento de sótão ou uma cércea de 7 mtºs.

Art.º 31º
(Condições específicas de edificação em áreas urbanizáveis de nível IV)

Sem prejuízo do disposto no Art.º 27º, na realização de operações urbanísticas não podem ser ultrapassados os seguintes valores máximos:

a) Índice de construção bruta: 0.25;
b) Densidade bruta: 15 fogos/ha;
c) Percentagem de utilização comercial em operações de loteamento: 10% da área bruta de construção;
d) Número de pisos acima da cota média do terreno: 2, ou uma cércea de 7 mtºs.

SUBSECÇÃO II
ÁREAS DE EQUIPAMENTO PROPOSTAS

Art.º 32º
(Áreas de equipamento propostas)

1. As áreas de equipamento propostas destinam-se à prestação de serviços de interesse público no âmbito da saúde, educação, cultura, desporto, serviço social, segurança e protecção civil, mercados e feiras.

2. Nas áreas de equipamento propostas, onde já existam edificações, estas podem ser recuperadas ou remodeladas, se tal não se mostrar incompatível com o uso dominante previsto.

3. Nas áreas de equipamento propostas, observar-se-á um regime transitório que antecederá a sua utilização para o uso público, e que consiste em não se permitir:
   a) A execução de novas edificações;
   b) Destruição do solo vivo e do coberto vegetal;
   c) Alterações à topografia do solo;
   d) Derrube de quaisquer árvores;
   e) Descarga de entulho de qualquer tipo.

SUBSECÇÃO III
ÁREAS DE APTIDÃO TURÍSTICA

Art.º 33º
(Definição)

As áreas de aptidão turística delimitadas na planta de ordenamento, caracterizam-se por terem vocação para a localização de empreendimentos relacionados com a actividade turística, tipificados na legislação.

Art.º 34º

(Identificação)

1. As áreas de aptidão turística no concelho de Torres Vedras são:
   a) Porto Novo/Maceira;
   b) Quinta da Piedade,
   c) Conjunto turístico a sul de Casal do Seixo;
   d) Mexilhoeira
   e) Santa Cruz;
   f) Boavista/Silveira;
   g) Termas dos Cucos;
   h) Ereira/Vila Seca;
   i) Ribeira de Maria Afonso;
   j) Turcifal/Cadriceira
   k) Feliteira

2. As áreas turísticas referidas no número anterior, com excepção da al. j), estão sujeitas a unidades operativas de planeamento e gestão.

3. Os planos de pormenor que venham a ser elaborados devem ser objecto de consulta por parte da Direcção Geral do Turismo, de acordo com a legislação em vigor.

Art.º 35º
(Condicionamentos nas áreas de aptidão turística)

1. Nas áreas de aptidão turística é interdita:
   a) A instalação de qualquer tipo de estabelecimento industrial;
   b) A instalação de parques de sucata, de lixeiras e de depósitos de explosivos;
   c) A instalação de actividades de agro-pecuária ou de outras de natureza insalubre;
   d) A instalação de estufas, abrigos e construções precárias.

2. Nas áreas de aptidão turística onde já existam edificações habitacionais, estas poderão ser recuperadas, ampliadas ou remodeladas, de acordo com os mecanismos legais aplicáveis, desde que a área bruta de construção resultante não exceda 250 m2 para habitação e 50 m2 para edifícios de apoio e se tal não se mostrar incompatível com o uso turístico dominante.

SUBSECÇÃO IV
ÁREAS INDUSTRIAIS PROPOSTAS

Art.º 36º
(Caracterização)

As áreas industriais propostas encontram-se delimitadas na planta de ordenamento e destinam-se à implantação das actividades industriais, armazéns, comércio, serviços e instalações complementares com vista ao desenvolvimento integrado de actividades transformadoras.

Art.º 37º
(Implementação das áreas industriais)

1. As áreas industriais de Campelos, Paúl, Sarge e Monte Redondo destinam-se a actividades industriais de todos os tipos e devem ser sujeitas a plano de urbanização ou de pormenor.

2. Até à elaboração do instrumento de gestão territorial em causa, a Câmara Municipal pode autorizar a ocupação das referidas áreas industriais, desde que sejam respeitados os seguintes pressupostos:
   a) A ocupação seja insusceptível de prejudicar a organização futura da área envolvente, em particular, no que respeita ao dimensionamento e traçado de arruamentos e outras infra-estruturas urbanísticas, ficando sujeitas aos índices e indicadores previstos no presente regulamento para as áreas industriais propostos, à excepção do índice de implantação máximo que será de 0.40;
   b) A actividade económica revele elevado padrão de qualidade.

3. Nas restantes áreas industriais são permitidas actividades industriais dos tipos II, III ou IV, salvo nos casos em que as actividades industriais do tipo II se mostrem geradoras de movimentos de cargas e descargas ou que dêem origem a ruídos, fumos ou resíduos incompatíveis com a envolvente.

Art.º 38º
(Condições de edificação)

As edificações necessárias às actividades industriais referidas no artigo anterior devem observar os requisitos previstos no Art.º 26º.

SECÇÃO IV
SOLOS AFECTOS À ESTRUTURA ECOLÓGICA

Art.º 39º
(Definição)

1. Os solos afectos à estrutura ecológica integram as áreas de verde ecológico urbano e estão incluídos nos perímetros urbanos, destinando-se a funções de respiração e equilíbrio do sistema urbano, podendo ou não ser coincidentes com a Reserva Agrícola Nacional e Reserva Ecológica Nacional.

2. As áreas verdes são uma categoria do solo existente no Plano de Ordenamento da Orla Costeira de Alcobaça/Mafra e regem-se pelas disposições nele contidas e no presente Regulamento.

Art.º 40º
(Condições de ocupação das áreas de verde ecológico urbano)

1. Nas áreas de verde ecológico urbano, permitem-se actividades socioculturais, de recreio, desporto e lazer, compatíveis com a sua natureza e condicionantes legais aplicáveis.

2. A configuração e implantação das estruturas necessárias ao desenvolvimento das actividades referidas no número anterior, devem ser definidas em estudos de maior detalhe.

3. Os projectos para equipamentos e serviços necessários ao desenvolvimento de actividades em áreas de verde ecológico urbano, devem ter em conta as condições topográficas, morfológicas e ambientais que caracterizam a envolvente, e respeitar um índice máximo de construção correspondente a 0.002 da parcela, até ao máximo de 150m² de área bruta de construção.

4. Nas áreas de verde ecológico urbano onde já existam edificações habitacionais, estas poderão ser recuperadas, ampliadas ou remodeladas, de acordo com os mecanismos legais aplicáveis, desde que a área bruta de construção resultante não exceda 250 m2 para habitação e 50 m2 para edifícios de apoio.

Art.º 41º
(Condicionamentos nas áreas de verde ecológico urbano)

Nas áreas de verde ecológico urbano é interdita, designadamente:

a) A instalação de unidades industriais;
b) A instalação de unidades de industria extractiva;
c) A instalação de actividades agro-pecuárias;
d) A instalação de estufas e abrigos;
e) A instalação de depósitos de sucatas, de resíduos sólidos e de produtos explosivos;
f) A realização de operações de loteamento ou de qualquer edificação para uso habitacional;
g) A instalação de estruturas precárias destinadas ao comércio.

CAPÍTULO II
SOLO RURAL

Art.º 42º
(Áreas de enquadramento paisagístico)

1. As áreas de enquadramento paisagístico são áreas de elevado interesse paisagístico, nas quais devem ser promovidas as actividades tradicionais e outras utilizações dos recursos, condicionadas à manutenção do equilíbrio físico, natural e da paisagem.

2. Nestas áreas são interditas:
   a) As acções que comprometam a paisagem;
   b) A instalação ou ampliação de estufas, abrigos, construções precárias, agro-industrias, suiniculturas, depósitos de ferro-velho, de sucata, bem como o vazamento de lixos, detritos, entulhos e outros resíduos sólidos;
   c) A alteração da morfologia do solo pela exploração mineira ou de inertes;
   d) O lançamento de águas residuais industriais e domésticas;
   e) A instalação de unidades produtoras de energias renováveis;
   f) Antenas de telecomunicações ou outras semelhantes.

3. O cumprimento do disposto nos pontos anteriores é cumulativo com o regime de ocupação, uso e transformação do solo previsto nas classes de espaço subjacentes e como tal identificadas na planta de ordenamento.

SECÇÃO I
ESPAÇOS AGRÍCOLAS

Art.º 43º
(Definição e âmbito)

Os espaços agrícolas, delimitados na planta de ordenamento, são espaços com características adequadas ao desenvolvimento das actividades agrícolas ou que as possam vir a adquirir, compostos pelas áreas agrícolas especiais, pelas áreas agro-florestais e pelas áreas de edificação dispersa.

SUBSECÇÃO I
ÁREAS AGRÍCOLAS ESPECIAIS

Art.º44º
(Âmbito)

1. Nas áreas agrícolas especiais que integrem a RAN, o regime de ocupação, uso e transformação do solo é o previsto no respectivo regime jurídico e, cumulativamente o disposto no presente artigo.

2. Nas áreas agrícolas especiais, são permitidas obras exclusivamente agrícolas ou para habitação de agricultores ou de trabalhadores permanentes, as quais devem observar os seguintes requisitos:
   a) Área mínima do prédio: 40.000 m^2;
   b) Número de fogos máximo: 1;
   c) Cércea máxima: 7 mtºs;
   d) Área bruta de construção máxima para a habitação: 400m^2;
   e) Área bruta de construção máxima para anexos agrícolas: 400m^2, salvo nos casos em que a especificidade técnica exija uma área superior;
   f) Afastamento mínimo aos limites do prédio: 20 mtºs;
   g) Os limites do prédio não devem ser delimitados por muros em alvenaria;
   h) Execução obrigatória de infraestruturas a cargo do interessado.

3. Nas habitações existentes, e de acordo com a legislação em vigor, são permitidas obras de reconstrução e ampliação desde que a área bruta de construção resultante não exceda 250 m^2 para habitação e 350 m^2 para anexos agrícolas, em parcelas com uma área inferior a 40.000 m^2. Em parcelas com áreas superiores, cumprem-se os valores constantes das alíneas d) e e) do ponto anterior.

4. Nas edificações existentes destinadas a empreendimentos de turismo no espaço rural, e de acordo com a legislação em vigor, é permitida a realização de obras de alteração e obras de ampliação desde que a área bruta de construção resultante não exceda os 600 m^2.

5. São permitidas obras consideradas indispensáveis à defesa do património cultural, designadamente de natureza arquitectónica e arqueológica.

6. Nas áreas agrícolas especiais é permitida a instalação de abrigos.

7. Nas áreas agrícolas especiais é permitida a instalação de estufas, mediante parecer prévio favorável da Comissão Regional da Reserva Agrícola territorialmente competente.

SUBSECÇÃO II
ÁREAS AGRO-FLORESTAIS

Art.º45º
(Âmbito)

1. Nas áreas agro-florestais, os usos agrícola e florestal coexistem sem que qualquer deles seja dominante, encontrando-se delimitadas na planta de ordenamento.

2. Nas áreas agro-florestais, é interdita qualquer alteração ao uso do solo que diminua as suas potencialidades agrícolas ou florestais, assim como a realização de qualquer tipo de obras, com as excepções constantes do presente artigo.

3. São permitidas obras de construção nova, alteração ou ampliação nos seguintes casos:
   a) Edificações de apoio à actividade agrícola ou florestal;
   b) Edificações para habitação;
   c) Empreendimentos de turismo no espaço rural;
   d) Estufas, abrigos e construções precárias;
   e) Agro-pecuárias;
   f) Adegas;
   g) Unidades produtoras de energias renováveis;
   h) Obras consideradas indispensáveis à defesa do património cultural, designadamente, de natureza arquitectónica e arqueológica.
   i) Sistemas de tratamento de esgotos domésticos.

Art.º 46 º
(Condições de edificação)

As edificações referidas no artigo anterior ficam sujeitas às seguintes condições:

1. Edificações para habitação:
   a) Área mínima do prédio: 40 000 m2;
   b) Número de fogos máximo: 1;
   c) Cércea máxima: 7 mtºs;
   d) Índice bruto de construção máximo para habitação: 0.01;
   e) Índice bruto de construção máximo para anexos agrícolas: 0.01; salvo nos casos em que a especificidade técnica, exija uma área superior;
   f) Afastamento mínimo aos limites do prédio: 20 mtºs;
   g) Os limites do prédio não deverão ser delimitados em muros de alvenaria, à excepção de frentes para arruamentos;
   h) Execução obrigatória de infraestruturas a cargo do interessado.

2. Nas habitações existentes, são permitidas obras de ampliação e reconstrução desde que a área bruta de construção resultante não exceda 250 m^2 para habitação e 350 m^2 para anexos agrícolas, em parcelas com uma área inferior a 40.000 m^2. Em parcelas com áreas superiores, cumprem-se os valores constantes das alíneas d) e e) do ponto anterior.

3. Nas edificações de apoio à actividade agrícola ou florestal o índice bruto de construção máximo é de 0.005, salvo nos casos em que a especificidade técnica exija uma área superior.

4. Estufas, abrigos e construções precárias:
   a) Afastamento mínimo em relação aos perímetros urbanos de nível I: 100 mtºs;
   b) Afastamentos mínimos das estufas e construções precárias em relação aos perímetros urbanos de nível II e nível III: 50 mtºs;
   c) Afastamento mínimo em relação aos edifícios classificados ou em vias de classificação e às áreas de desenvolvimento e de aptidão turísticas: 100 mtºs;
   d) Afastamento mínimo em relação à plataforma de estradas nacionais e regionais: 20 mtºs;
   e) Afastamento mínimo em relação à plataforma de estradas e caminhos municipais: 10 mtºs;
   f) Afastamento mínimo em relação aos caminhos vicinais: 5 mtºs;
   g) É da responsabilidade do proprietário da estufa, abrigo e/ou construção precária a reposição do terreno no seu estado originário depois de abandonada. Considera-se abandono a não utilização destas unidades, um ano após a última colheita;

h) É obrigatório o licenciamento de estufas e o registo de abrigos na câmara municipal;
i) A instalação de unidades para estufas, abrigos e construções precárias deve obedecer a uma correcta integração no terreno e na paisagem e tratamento de efluentes e drenagem de águas pluviais.

5. A instalação de unidades agro-pecuárias deve satisfazer cumulativamente os seguintes requisitos:
   a) Obedecer a um limite mínimo de 500 mtºs de distância em relação aos edifícios classificados ou em vias de classificação e às áreas de desenvolvimento e de aptidão turísticas e a qualquer captação de água ou nascente e estação de tratamento de águas;
   b) Obedecer a um limite mínimo de 200 mtºs em relação a áreas urbanas e urbanizáveis;
   c) Obedecer a um limite mínimo de 500 mtºs de estabelecimentos industriais;
   d) Respeitar um afastamento mínimo de 100 mtºs à plataforma de estradas regionais e nacionais e 25mtºs às estradas e caminhos municipais;
   e) Os distanciamentos previstos supra, poderão ser superiores, em função da topografia, orografia e dos ventos dominantes, devendo ainda as instalações obedecer a uma correcta integração no terreno e na paisagem, e à criação de cortinas arbóreas de protecção e ao tratamento de efluentes e drenagem de águas pluviais.

6. Sem prejuízo de legislação específica em vigor, na instalação de empreendimentos de turismo no espaço rural deve ser respeitado um número máximo de 2 pisos, acima da cota média do terreno.

SUBSECÇÃO III
ÁREAS DE EDIFICAÇÃO DISPERSA

Art.º 47º
(Âmbito)

1. As áreas de edificação dispersa em espaços agrícolas, caracterizam-se por englobarem construções não passíveis de constituírem aglomerados urbanos, que se localizam de forma dispersa no território, encontrando-se delimitadas na planta de ordenamento.

2. Nestas áreas coexistem e interpenetram-se usos eminentemente agrícolas com algumas funções urbanas, podendo permitir-se, em determinadas condições a integração e a consolidação progressiva destas, desde que rigorosamente salvaguardados os valores paisagísticos, ambientais e mantida a produção agrícola.

3. São interditas nas áreas de edificação dispersa operações de loteamento.

4. Sem prejuízo das edificações existentes e legais, as obras de construção nova estão sujeitas às seguintes condições:
   a) Área mínima do prédio: 500 m^2;
   b) Número máximo de fogos:1;
   c) Número máximo de pisos acima da cota média do terreno: 2;
   d) Cércea máxima: 7 mtºs;
   e) Área bruta de construção: 250 m^2 para edificações destinadas ao uso habitacional e 350 m^2 para anexos agrícolas
   f) Execução obrigatória de infraestruturas a cargo do interessado.

5. As obras de alteração ou ampliação ficam sujeitas às condições referidas nas alíneas c), d) e e) do número anterior.

SECÇÃO II
ESPAÇOS FLORESTAIS

Art.º 48º
(Definição)

Os espaços florestais encontram-se delimitados na planta de ordenamento e incluem áreas com boas condições para a ocupação florestal e outras utilizações de recursos silvestres, devendo neles privilegiar-se o fomento, a exploração e a conservação dos povoamentos florestais.

SUBSECÇÃO I
ÁREAS FLORESTAIS

Art.º 49º
(Edificações nas áreas florestais)

Nas áreas florestais são permitidas obras de construção nova, alteração e ampliação nos seguintes casos:

a) Edificações para o apoio à actividade florestal e agrícola;
b) Edificações para habitação;
c) Unidades de turismo no espaço rural;
d) Estufas, abrigos e construções precárias;
e) Unidades produtoras de energias renováveis;
f) Obras consideradas indispensáveis à defesa do património cultural, designadamente, de natureza arquitectónica e arqueológica.
g) Agropecuárias.

Art.º 50º
(Condições de edificação)

Às edificações previstas no artigo anterior será aplicável o disposto no Art.º 46º.

SUBSECÇÃO II
ÁREAS DE EDIFICAÇÃO DISPERSA

Art.º 51º
(Âmbito)

1. Para efeitos do presente artigo, entende-se como áreas de edificação dispersa em espaços florestais o disposto nos nºs 1 e 2 do Art.º 47º.

2. São aplicáveis nestas áreas o disposto nos nºs 3, 4 e 5 do Art.º 47º.

SECÇÃO III
ESPAÇOS NATURAIS

Art.º 52º
(Definição)

1. Os espaços naturais são constituídos por áreas em que a protecção de determinados valores naturais únicos, se sobrepõe a qualquer outro uso do solo e encontram-se delimitados na planta de ordenamento.

2. Os espaços naturais delimitados na planta de ordenamento integram áreas de protecção integral e áreas naturais de valor paisagístico.

3. As áreas de praia são uma categoria do solo existente no Plano de Ordenamento da Orla Costeira de Alcobaça – Mafra e regem-se pelas disposições nele contidas.

Art.º 53º
(Áreas de protecção integral)

1. Nas áreas de protecção integral são proibidas:
   a) Obras de construção e ampliação;
   b) Obras hidráulicas, excepto as de utilidade pública;
   c) Abertura e manutenção de vias de acesso viário e estacionamento;
   d) Circulação de veículos automóveis e ciclomotores;
   e) Instalação de linhas de comunicações e de abastecimento de energia aéreas;
   f) Instalação de painéis publicitários;
   g) Permanência de autocaravanas e prática de campismo fora dos parques de campismo.

2. Constitui excepção ao disposto no número anterior, a manutenção de acessos destinados à circulação de veículos de segurança e emergência.

Art.º 54º
(Áreas naturais de valor paisagístico)

1. Integram as áreas naturais de valor paisagístico do Concelho de Torres Vedras, as Escarpas da Maceira, Serra do Socorro; Castro do Zambujal, Castro da Fórnea e Mata do Juncal.

2. Nas áreas naturais de valor paisagístico são interditas:
   a) Obras de construção nova;
   b) As acções que comprometam a paisagem;
   c) A instalação ou ampliação de estufas, abrigos e construções precárias, agro-industrias, suiniculturas, depósitos de ferro-velho, de sucata, bem como o vazamento de lixos, detritos, entulhos e outros resíduos sólidos;
   d) A alteração da morfologia do solo pela exploração mineira ou de inertes;
   e) O lançamento de águas residuais industriais e domésticas;
   f) A instalação de unidades produtoras de energias renováveis, à excepção da área natural de valor paisagístico da Serra do Socorro (norte e nascente da A8);
   g) Antenas de telecomunicações ou outras semelhantes.

3. Nas áreas naturais de valor paisagístico onde já existam edificações habitacionais, estas poderão ser recuperadas, ampliadas ou remodeladas, de acordo com os mecanismos legais aplicáveis, desde que a área bruta de construção resultante não exceda 250 m² para habitação e 50 m² para edifícios de apoio.

4. São permitidas obras consideradas indispensáveis à defesa do património cultural, designadamente de natureza arquitectónica e arqueológica.

5. A Câmara Municipal de Torres Vedras, promoverá junto das entidades competentes a classificação das áreas naturais em paisagem protegida, nos termos da legislação em vigor.

SECÇÃO IV
ESPAÇOS DE INDUSTRIA EXTRACTIVA

Art.º 55º
(Definição)

Os espaços de indústria extractiva são espaços de recursos geológicos, destinados à exploração ou reserva de depósitos minerais, recursos hidrominerais, massas minerais e águas de nascente, constituídos por áreas de indústria extractiva existentes e áreas de indústria extractiva propostas e como tal delimitadas na planta de ordenamento.

Art.º 56º
(Exploração e licenciamento dos recursos geológicos)

1. A implantação, exploração e licenciamento de quaisquer recursos referidos no artigo anterior têm que cumprir todos os requisitos enunciados em legislação própria.

2. Nos espaços de industria extractiva, podem instalar-se cumulativamente unidades industriais de transformação dos inertes extraídos, enquanto perdurar a actividade extractiva e desde que sejam complemento da unidade de exploração.

3. A armazenagem de produtos tóxicos, explosivos e perigosos nestes espaços, só é autorizada quando se localize a distâncias convenientes de solo urbano, nunca inferiores a 200 mtºs, à excepção de postos de abastecimento de combustíveis.

4. As áreas em exploração e as áreas já esgotadas devem ser objecto de recuperação paisagística, de acordo com o respectivo plano, anexo aos termos da concessão.

5. Nas áreas de indústria extractiva propostas, até à exploração do recurso em causa, devem salvaguardar-se os usos dominantes dos solos, como tal identificados na planta de ordenamento

Art.º 57º
(Condicionamentos à edificação)

1. Nos espaços de indústria extractiva é interdita a instalação de edifícios para habitação, serviços e equipamentos, com excepção dos de apoio àquela actividade.

2. Nos espaços de indústria extractiva só se podem edificar:
   a) Armazéns e depósitos;
   b) Oficinas de apoio;
   c) Escritórios de apoio;
   d) Espaços de recreio e lazer dos trabalhadores;
   e) Instalações para pessoal de vigilância e de manutenção;
   f) Unidades industriais de transformação de inertes.

SECÇÃO V
ESPAÇOS INDUSTRIAIS EM SOLO RURAL

Art.º 58º
(Definição)

Os espaços industriais em solo rural são constituídos por áreas para actividades industriais existentes e propostas, encontram-se delimitadas na planta de ordenamento e são afectos a actividades industriais directamente ligadas às utilizações agrícolas ou florestais, designadamente agro-industrias, considerando-se compatíveis as explorações pecuárias intensivas.

Art.º 59º
(Condições de edificação)

As edificações necessárias às actividades industriais referidas no artigo anterior, devem observar com as necessárias adaptações o disposto no Art.º 26º.

SECÇÃO VI
ESPAÇOS DE USOS MÚLTIPLOS

Art.º 60º
(Definição)

Constituem espaços de usos múltiplos as áreas de equipamento delimitadas em planta de ordenamento e destinadas à implantação do aterro sanitário, de campos de futebol, de cemitérios ou outros de natureza semelhante.

CAPÍTULO III
ESPAÇOS DESTINADOS A INFRAESTRUTURAS

Art.º 61º
(Definição)

Os espaços destinados a infraestruturas encontram-se identificados na planta de ordenamento e integram as vias rodoviárias existentes e propostas, a via ferroviária existente, o aeroporto municipal, as ETAR´s propostas e ainda os espaços canais rodoviários propostos, de interesse municipal, regional e nacional, neles se integrando as respectivas faixas de protecção, constituindo em geral uma barreira física das áreas que marginam.

Art.º 62º
(Espaços canais rodoviários e ferroviários)

1. Os espaços canais rodoviários são constituídos por:
   a) Rede fundamental IC1/A8;
   b) Rede complementar IC11/A17;
   c) Estradas nacionais e regionais;
   d) Estradas e caminhos municipais;

2. O espaço canal ferroviário corresponde à Linha do Oeste.

Art.º 63º
(Condicionamentos e zonas non aedificandi)

1. Os espaços canais estão sujeitos a todas as disposições relativas a condicionamentos, servidões e restrições de utilidade pública previstas nos respectivos regimes legais.

2. Os espaços canais rodoviários propostos destinam-se a salvaguardar os espaços necessários à implantação de vias municipais previstas ou alargamento de vias existentes e são constituídos por corredores com 12, 50 ou 100 mtºs de largura, conforme a sua relevância, até à existência de projecto aprovado.

3. A via rodoviária Paio Correia/Santa Cruz está sujeita a uma zona *non aedificandi* de 50 metros para cada um dos lados do eixo.

CAPÍTULO IV
ELEMENTOS DO PATRIMÓNIO NATURAL, ARQUEOLÓGICO E ARQUITECTÓNICO

Art.º 64º
(Definição)

Os elementos do património natural, arqueológico e arquitectónico, devidamente identificados na planta de ordenamento, são ocorrências ou edificações com as respectivas áreas de salvaguarda, onde se privilegia a protecção dos recursos naturais e ainda dos valores paisagísticos, arqueológicos, arquitectónicos e urbanísticos, constantes do inventário municipal do património.

Art.º 65º
(Inventário municipal do património)

1. O inventário municipal do património, que constitui o anexo II ao presente regulamento, do qual faz parte integrante, assinala as ocorrências ou edificações já classificadas, em vias de classificação ou consideradas valores a proteger.

2. Do inventário municipal do património, serão seleccionados, através de estudos específicos ou de instrumentos de planeamento, os edifícios a classificar nos termos da legislação em vigor, bem como outros imóveis, conjuntos edificados e as áreas arqueológicas a integrar na carta municipal do património.

3. A carta municipal do património, após a sua aprovação e publicação em Diário da República substitui para efeitos do presente regulamento o inventário municipal do património.

4.

Art.º 66º
(Condições de edificação)

1. Nas áreas de salvaguarda dos elementos do património natural, arqueológico e arquitectónico são interditas todas as acções que possam prejudicar os edifícios e ocorrências que aquelas pretendem proteger.

2. A área de salvaguarda dos elementos do património natural, arqueológico e arquitectónico considerados valores a proteger, constantes do anexo II, abrange a área envolvente ao elemento, até 50 metros, medidos a partir dos limites exteriores do mesmo.

3. Até à publicação da carta municipal do património, quaisquer alterações de edifícios integrados nos conjuntos edificados/quintas identificados no anexo II, devem garantir a homogeneidade e identidade arquitectónica e urbanística desses conjuntos.

4. Qualquer operação urbanística que se realize na imediata proximidade ou na área de salvaguarda dos moinhos constantes do anexo II, tem de respeitar os seguintes requisitos:
   a) As operações urbanísticas têm de contribuir para a sua valorização;
   b) Sempre que o moinho se localize dentro do prédio objecto de licenciamento ou autorização, a Câmara Municipal pode condicionar aquele acto, à recuperação do elemento patrimonial em causa.
   c) Sempre que tecnicamente se justifique pode a Câmara Municipal de Torres Vedras definir uma área superior a 50 m ao redor do moinho.

5. São interditas todas as intervenções nos fortes, fortins, estradas militares ou outros imóveis e respectivas áreas de salvaguarda que integrem as linhas de torres.

Art.º 67º
(Núcleos urbanos tradicionais)

1. A Câmara Municipal promoverá a delimitação e eventual classificação no âmbito do património cultural, dos núcleos urbanos tradicionais de Runa, Turcifal, S. Domingos de Carmões, Ribeira de Maria Afonso, Ribaldeira , Zibreira, Caixaria, Maxial, Ponte do Rol, Coutada e Feliteira.

2. Os planos de ordenamento que venham a surgir para os núcleos urbanos supra referidos, devem prever a inventariação, salvaguarda e classificação do património aí existente.

TÍTULO IV
ÁREAS DE CEDÊNCIA

Art.º 68º
(Âmbito)

Os valores constantes do presente título são os mínimos a considerar, atendendo aos tipos de ocupação do espaço.

CAPÍTULO I
ESTACIONAMENTO E PARQUEAMENTO

Art.º 69º
(Estacionamento e parqueamento)

1. Os valores constantes no presente capitulo são aplicáveis quer a operações de loteamento quer a obras particulares.

2. O dimensionamento do número de lugares de estacionamento necessário ao uso habitacional deve ser determinado em função da tipologia dos fogos e na ausência desta indicação, pelo valor da área média de fogo.

Art.º 70º
(Área por lugar de estacionamento)

1. Para efeitos do cálculo da área de estacionamento necessária a veículos ligeiros, deve considerar-se:
   a) Uma área bruta mínima de 20 m^2 por cada lugar de estacionamento à superfície;
   b) Uma área bruta mínima de 30 m^2 por cada lugar de estacionamento em estrutura edificada, enterrada ou não.

2. Para efeitos do cálculo da área de estacionamento necessária a veículos pesados, deve considerar-se:
   a) Uma área bruta de 75 m^2 por cada lugar de estacionamento à superfície;
   b) Uma área bruta de 130 m^2 por cada lugar de estacionamento em estrutura edificada, enterrada ou não.

Art.º 71º
(Edifícios destinados a habitação)

1. Na falta de plano de urbanização e plano de pormenor eficazes, deve ser assegurado para edifícios de habitação colectiva, estacionamento no interior do lote na proporção de 1 um lugar até 90 m^2 de área média de fogo desde que a tipologia seja T0 ou T1; de 2 lugares até 130 m^2 de área média do fogo desde que a tipologia seja até T3 e de 3 lugares acima de 130 m^2 de área média de fogo ou tipologia igual ou superior a T4.

2. Nas moradias unifamiliares é obrigatória a existência de 2 lugares de estacionamento por área de construção até 300m^2 e 3 lugares para áreas de construção superiores.

3. O disposto nos números anteriores só é aplicável nos núcleos urbanos consolidados, desde que seja tecnicamente viável, e mediante deliberação da Câmara.

Art.º 72º
(Edifícios destinados a comércio e serviços)

1. Nos edifícios e áreas destinados a comércio, é obrigatória a constituição de estacionamento, equivalente a 1 lugar por cada 30 m^2, se a área de construção for inferior a 1000 m^2, 1 lugar por cada 25 m^2, se a área de construção for superior ou igual a 1000 m^2 e 1 lugar por cada 15 m^2, se a área de construção for superior a 2500 m^2 , acrescido de 1 lugar de pesados por cada 200 m^2 de área de construção.

2. Nos edifícios destinados a serviços é obrigatória a constituição de estacionamentos equivalente a 3 lugares por cada 100 m^2 se a área de construção for inferior ou igual a 500 m^2, e de 5 lugares por cada 100 m^2, se a área de construção for superior a 500 m^2.
3. A câmara municipal pode exigir a apresentação de um estudo que permita, designadamente, avaliar a acessibilidade do local, a capacidade das vias envolventes e a necessidade de estacionamento, bem como o funcionamento de cargas e descargas, nos termos legais e regulamentares.

Art.º 73º
(Edifícios destinados a indústria e armazenagem)

1. Nos edifícios destinados a industria é obrigatória a existência de uma área de estacionamento, dentro da parcela, equivalente a 1 lugar por cada 75 m^2 de área de construção, e 1 lugar de pesados por cada 500 m^2 de área de construção a localizar dentro do lote.

2. Em qualquer dos casos, deve ser prevista, no interior da parcela, a área necessária à carga e descarga de veículos pesados e ao estacionamento dos mesmos, em número a determinar em função do tipo de indústria a instalar, nos termos legais e regulamentares.

3. Em função do tipo de indústria a instalar, a câmara municipal pode exigir um estudo, nos termos do disposto no n.º 3 do Art.º 72º.

Art.º 74º
(Edifícios destinados a turismo)

1. Nos edifícios destinados ao uso turístico, as áreas a reservar para estacionamento, no interior da parcela, correspondem a 1 lugar de estacionamento por cada 4 camas.

2. Para além da área necessária ao estacionamento de veículos ligeiros, deve ainda ser prevista uma área para estacionamento de veículos pesados de passageiros, a determinar em função da dimensão e localização dos empreendimentos turísticos, não podendo este valor ser inferior a 1 lugar por cada 50 camas.

3. As intervenções em áreas de desenvolvimento ou de aptidão turísticas, devem prever um valor mínimo de estacionamento correspondente a 1 lugar por cada 4 camas.

4. Quando os empreendimentos turísticos integrem salas de uso público, deve aplicar-se o disposto no artigo seguinte.

Art.º 75º
(Edifícios destinados a equipamentos)

1. Para a instalação de equipamentos, designadamente, de natureza escolar, desportiva, hospitalar e de culto religioso procede-se, na ausência de normas específicas, à definição e fundamentação nos respectivos projectos, das condições de acessibilidade e da capacidade de estacionamento, não podendo este valor ser inferior a 1 lugar por cada 100 m2 de área de construção.

2. Para a instalação de salas ou conjuntos de salas de uso público, designadamente, de espectáculos, de eventos desportivos, de congressos, de conferências, as áreas de estacionamento obrigatórias são equivalentes a 1 lugar por cada 10 lugares sentados.

Art.º 76º
(Estacionamento afecto a uso público)

1. Na realização de operações de loteamento e no licenciamento de obras particulares, ao número total de lugares de estacionamento obrigatórios, estabelecidos no presente capítulo, acresce 20% para uso público.

2. A câmara municipal pode não exigir os valores referidos no ponto anterior, nos casos em que a localização e configuração da parcela, assim como a natureza da obra, tornem tecnicamente inviável o seu cumprimento.

CAPÍTULO II
ESPAÇOS VERDES DE UTILIZAÇÃO COLECTIVA EM OPERAÇÕES DE LOTEAMENTO

Art.º 77º
(Moradias)

Nas moradias unifamiliares deve ser garantida uma área de 28 m^2 por fogo, destinada a espaços verdes de utilização colectiva.

Art.º 78º
(Habitação colectiva)

Nos edifícios de habitação colectiva é obrigatória a cedência de uma área de 28 m^2, destinada a espaços verdes de utilização colectiva, por cada 120 m^2 de área de construção para habitação.

Art.º 79º
(Comércio e serviços)

Nos edifícios destinados a comércio e serviços é obrigatória a cedência de uma área de 28 m^2, destinada a espaços verdes de utilização colectiva, por cada 100 m^2 de área de construção para comércio ou serviços.

Art.º 80º
(Indústria e armazéns)

Nos edifícios para indústria e armazéns é obrigatória a cedência de uma área de 23 m^2, destinada a espaços verdes de utilização colectiva, por cada 100 m^2 de área coberta para indústria ou armazém.

CAPÍTULO III
EQUIPAMENTOS DE UTILIZAÇÃO COLECTIVA EM OPERAÇÕES DE LOTEAMENTO

Art.º 81º
(Moradias)

Nas moradias unifamiliares deve ser garantida uma área de 35 m^2 por fogo, destinada a equipamentos de utilização colectiva.

Art.º 82º
(Habitação colectiva)

Nos edifícios de habitação colectiva é obrigatória a cedência de uma área de 35 m^2, destinada a equipamentos de utilização colectiva, por cada 120 m^2 de área de construção para habitação.

Art.º 83º
(Comércio e serviços)

Nos edifícios destinados a comércio e serviços é obrigatória a cedência de uma área de 25 m^{2,} destinada a equipamentos de utilização colectiva, por cada 100 m^2 de área de construção para comércio ou serviços.

Art.º 84º
(Indústria e armazéns)

Nos edifícios para indústria e armazéns é obrigatória a cedência de uma área de 10 m^2, destinada a equipamentos de utilização colectiva, por cada 100 m^2 de área coberta para indústria ou armazém.

CAPÍTULO IV
INFRAESTRUTURAS – ARRUAMENTOS EM OPERAÇÕES DE LOTEAMENTO

Art.º 85º
(Parâmetros de dimensionamento)

Os parâmetros de dimensionamento para infraestruturas – arruamentos relativos ao perfil tipo, faixa de rodagem, passeios, estacionamentos e caldeiras para árvores e para os diferentes tipos de ocupação são os fixados nas disposições legais e regulamentares aplicáveis.

TITULO V
DA EXECUÇÃO E COMPENSAÇÃO

Art.º 86º
(Princípio geral)

O município promove a execução coordenada e programada do Plano Director Municipal, procedendo à realização das infraestruturas e dos equipamentos de acordo com o interesse público, os objectivos e as prioridades aí estabelecidas.

CAPÍTULO I
DA EXECUÇÃO

Art.º 87º
(Unidades de execução em instrumentos de gestão territorial)

As unidades de execução que venham a surgir na sequência das unidades operativas de planeamento e gestão e instrumentos de gestão territorial, devem ser delimitadas, de modo a assegurar um desenvolvimento urbano harmonioso, uma justa repartição de encargos e benefícios e devem ainda integrar as áreas a afectar a espaços públicos ou equipamentos.

Art.º 88º
(Sistemas de execução)

1. A concretização das unidades de execução referidas nos números anteriores, deve seguir preferencialmente os princípios do sistema de compensação.

2. Sempre que a dimensão, relevância ou estratégia das acções previstas nas unidades operativas de planeamento e gestão ou nos instrumentos de gestão territorial, o justifiquem, poderá a Câmara Municipal de Torres Vedras recorrer aos sistemas de cooperação e de imposição administrativa.

Art.º 89º
(Fundo de compensação municipal)

Para cada unidade de execução é constituído um fundo de compensação, a ser gerido pela Câmara Municipal de Torres Vedras com a participação dos interessados, nos termos a definir em regulamento municipal.

SECÇÃO I
INSTRUMENTOS DE EXECUÇÃO

Art.º 90º
(Direito de preferência)

O município de Torres Vedras tem preferência nas transmissões a titulo oneroso, entre particulares, de terrenos ou edifícios situados nas áreas do plano com execução programada.

Art.º 91º
(Expropriação)

A Câmara Municipal de Torres Vedras pode expropriar os terrenos e edifícios que se mostrem necessários à execução do presente plano director e dos planos de ordenamento subsequentes, nos termos da lei em vigor.

Art.º 92º
(Reestruturação da propriedade)

Sempre que a Câmara Municipal de Torres Vedras pretender expropriar um conjunto de prédios de vários proprietários pode promover o sistema de cooperação ou o sistema de imposição administrativa, bem como apresentar uma proposta de acordo para a estruturação de compropriedade sobre os edifícios que vierem a substituir os existentes.

Art.º 93º
(Reparcelamento do solo)

1. O reparcelamento da propriedade é a operação que consiste no agrupamento de terrenos localizados dentro de perímetros urbanos delimitados em plano municipal de ordenamento do território e na sua posterior divisão ajustada àquele, com a adjudicação dos lotes ou parcelas resultantes aos primitivos proprietários.

2. Em perímetros urbanos de nível IV , deve preferencialmente recorrer-se ao reparcelamento do solo urbano.

3. Nos restantes perímetros urbanos, para além do reparcelamento do solo urbano podem ser usados todos os instrumentos de execução previstos neste regulamento.

CAPÍTULO II
DA COMPENSAÇÃO

Art.º 94º
(Dever de perequação)

Os planos de urbanização e os planos de pormenor subsequentes a este Plano Director Municipal devem prever mecanismos directos ou indirectos de perequação segundo os critérios definidos nos artigos seguintes.

Art.º 95º
(Objectivos de perequação)

Os mecanismos da perequação compensatória a prever em planos de pormenor devem ter em consideração os seguintes objectivos:

a) Redistribuição das mais-valias atribuídas pelo plano aos proprietários;
b) Obtenção pelos municípios de meios financeiros adicionais para a realização das infraestruturas urbanísticas e para o pagamento de indemnizações por expropriação;
c) Disponibilização de terrenos e edifícios ao município para a implementação, instalação ou renovação de infraestruturas, equipamentos e espaços urbanos de utilização colectiva, designadamente zonas verdes, bem como para compensação de particulares nas situações em que tal se revela necessário;
d) Estimulo de oferta de terrenos para urbanização e construção, evitando-se a retenção dos solos com fins especulativos;
e) Eliminação das pressões e influências dos proprietários ou grupos para orientar as soluções do plano na direcção das suas intenções.

Art.º 96º
(Mecanismos de perequação)

1. Sem prejuízo da legislação aplicável, os mecanismos de perequação a inserir nos instrumentos de gestão territorial, para a área do município de Torres Vedras, devem ser preferencialmente o estabelecimento do índice médio de utilização combinado com o estabelecimento de uma área de cedência média.

2. Sempre que o tipo ou intensidade e aproveitamento urbanísticos determinados pelos instrumentos de gestão territorial que incidam sobre perímetros urbanos de nível I e II o justifiquem, a Câmara Municipal de Torres Vedras pode optar pelo mecanismo de repartição dos custos de urbanização.

3. A Câmara Municipal de Torres Vedras pode utilizar conjunta ou coordenadamente os mecanismos de perequação.

CAPÍTULO III
ÁREAS DE INTERESSE PÚBLICO

Art.º 97º
(Áreas de interesse público para efeitos de expropriação)

As áreas de interesse público para efeitos de expropriação na vigência do presente plano são:

a) Os espaços canais da rede viária municipal propostos;
b) As áreas de verde ecológico urbano;

c) As áreas de equipamento propostas;
d) As áreas industriais propostas.

TITULO VI
INSTRUMENTOS DE GESTÃO TERRITORIAL

CAPÍTULO I
PLANOS DE URBANIZAÇÃO E DE PORMENOR

Art.º 98º
(Perímetros urbanos de nível I)

O plano de urbanização e os planos de pormenor que tenham por objecto o perímetro urbano de nível I, correspondente ao aglomerado urbano de Torres Vedras, devem obedecer aos requisitos constantes no Artº 118º, referente à UOPG 16 - Cidade de Torres Vedras.

Art.º 99º
(Perímetros urbanos de nível II, III e IV)

1. Os perímetros urbanos de nível II, à excepção da Portela da Vila, estão sujeitos a Plano de Urbanização ou Plano de Pormenor.

2. Os perímetros urbanos de nível III, Ameal, Cabeça Gorda, Casal das Paradas, Carreiras, Carvoeira, Gondruzeira, Matacães, Monte Redondo, Póvoa de Penafirme, São Domingos de Carmões e Sobreiro Curvo estão sujeitos a Plano de Urbanização ou Plano de Pormenor.

3. Os perímetros urbanos de nível IV, de Póvoa de Além e Casal das Oliveiras, estão sujeitos a Plano de Urbanização ou Plano de Pormenor.

4. Os planos de urbanização ou de pormenor referidos nos números anteriores devem obedecer aos seguintes requisitos:
    a) Requalificar os aglomerados urbanos, melhorando as suas interacções e ligações com o território envolvente, tirando partido do potencial paisagístico e ambiental;
    b) Programar, de forma estruturada, o crescimento da área de intervenção, articulando de forma faseada e lógica, o crescimento das infraestruturas, das manchas habitacionais, dos serviços, do comércio, da indústria, dos equipamentos, e promovendo soluções de continuidade urbana, do ponto de vista volumétrico e da morfologia urbana;
    c) Rentabilizar as áreas urbanas e urbanizáveis, qualificar os espaços públicos e áreas de verde ecológico urbano, e promover as suas interrelações de forma a garantir um equilíbrio adequado e bons níveis de conforto urbano;
    d) Requalificar os núcleos urbanos consolidados, nomeadamente através da reabilitação de estruturas urbanas mais incaracterísticas e degradadas e da valorização dos espaços públicos;
    e) Promover a valorização do património arquitectónico e arqueológico existente, salvaguardando o património classificado, e propondo a classificação dos valores a proteger;
    f) Promover acções de requalificação das linhas-de-água existentes e tratamento das suas margens, na perspectiva de valorizar estes espaços enquanto corredores verdes;
    g) Melhorar a rede viária dos aglomerados urbanos que constituem o perímetro urbano, nomeadamente através da criação de vias alternativas aos eixos principais;

h) Promover a correcta articulação e compatibilização entre os diferentes usos, designadamente entre os usos urbano e industrial, de forma a garantir bons níveis de qualidade urbana e ambiental.

Art.º 100º
(Áreas de aptidão turística)

Os planos de pormenor que tenham por objecto as áreas de aptidão turística previstas no presente plano, devem promover a implementação de empreendimentos turísticos de qualidade e obedecer aos seguintes requisitos:

a) Os empreendimentos turísticos devem contribuir para a valorização ambiental e paisagística do sítio onde se implantam, assim como da envolvente;
b) Os usos turísticos propostos devem ir de encontro às potencialidades turísticas características da envolvente próxima, tais como as termas, o mar e a praia, a paisagem, as actividades desportivas, o vinho e o mundo rural, entre outras;
c) A arquitectura dos empreendimentos turísticos deve ser compatível com a paisagem e características físicas dos sítios;
d) Os empreendimentos turísticos devem promover a articulação com os usos e funções existentes na envolvente, dando especial realce à articulação com os aglomerados urbanos próximos;
e) Os empreendimentos turísticos devem contribuir para o desenvolvimento e melhoria da qualidade de vida das populações locais, designadamente promovendo a valorização dos sítios e a oferta de actividades turísticas e de lazer que também possam ser desfrutadas pelas populações.

CAPÍTULO II
UNIDADES OPERATIVAS DE PLANEAMENTO E GESTÃO

Art.º 101º
(Definição)

As unidades operativas de planeamento e gestão, também intituladas UOPG's, constituem mecanismos de gestão territorial de maior detalhe, que definem instrumentos de planeamento, programas, objectivos e acções específicas, cuja aplicação nas áreas, como tal delimitadas, prevalece sobre as restantes disposições do presente regulamento.

Art.º 102º
(Identificação)

No Plano Director Municipal de Torres Vedras são propostas as seguintes UOPG'S, melhor caracterizadas nos artigos que se seguem:

UOPG 1 – Santa Rita / Porto Novo
UOPG 2 – Área de aptidão turística de Porto Novo / Maceira
UOPG 3 – Maceira
UOPG 4 – Área de aptidão turística da Quinta da Piedade
UOPG 5 – Campelos / Cabeça Gorda
UOPG 6 – Parque de campismo de Santa Rita / Convento Velho
UOPG 7 – Conjunto turístico a sul do Casal do Seixo
UOPG 8 – Praia do Amanhã / Penafirme
UOPG 9 – Santa Cruz / Póvoa de Penafirme / Silveira
UOPG 10 – Área de desenvolvimento turístico do Casal Chofral
UOPG 11 – A-dos-Cunhados / Sobreiro Curvo / Paradas

UOPG 12 – Outeiro da Cabeça
UOPG 13 – Maxial
UOPG 14 – Foz do Sizandro
UOPG 15 – Parque de Campismo da Foz do Sizandro
UOPG 16 – Torres Vedras
UOPG 17 – Ventosa
UOPG 18 – Quinta da Ribeira – Campo Real
UOPG 19 – Área de aptidão turística de Ereira / Vila Seca
UOPG 20 – Runa
UOPG 21 – Área de desenvolvimento turístico da Quinta do Hespanhol
UOPG 22 – Área de aptidão turística da Ribeira de Maria Afonso
UOPG 23 – Dois Portos
UOPG 24 – Freiria
UOPG 25 – Área de aptidão turística da Feliteira

Art.º 103º
(UOPG 1 – Santa Rita/Porto Novo)

A UOPG 1 corresponde no regulamento do Plano de Ordenamento da Orla Costeira – Troço Alcobaça / Mafra à UOPG 15 – artigo 88.º.

Art.º 104º
(UOPG 2 – Área de aptidão turística de Porto Novo/Maceira)

1. A UOPG 2 abrange a totalidade da área classificada como área de aptidão turística, delimitada na planta de ordenamento.

2. Qualquer ocupação deve ser precedida de plano de pormenor eficaz, abrangendo a totalidade da área, de acordo com os requisitos enunciados no Art.º 100º.

3. Sem prejuízo do disposto no ponto anterior, o plano de pormenor não deve prever qualquer edificação na área da UOPG que se sobrepõe ao sítio classificado ao abrigo da *Directiva Habitats*, delimitado na planta de condicionantes.

Art.º 105º
(UOPG 3 – Maceira)

1. A UOPG 3 corresponde ao perímetro urbano de nível II da Maceira, delimitado na planta de ordenamento.

2. A totalidade da área deve ser sujeita a plano de urbanização ou de pormenor, de acordo com os requisitos enunciados no Art.º 99º.

3. Até à entrada em vigor do plano de urbanização ou de pormenor aplicam-se às operações urbanísticas as condições específicas de edificações em áreas urbanas ou urbanizáveis constantes nos artigos 18º e 29º, respectivamente.

4. Até à entrada em vigor de plano de urbanização ou de pormenor eficaz, na subunidade operativa 3 a) - correspondente ao núcleo urbano de Monte Bom - cumprem-se as seguintes condições:
    a) Nas novas operações urbanísticas, aplicam-se os índices compatíveis com perímetros urbanos de nível III;

b) É permitido a instalação de abrigos, de acordo com as disposições do presente plano.

Art.º 106º
(UOPG 4 - Área de aptidão turística da Quinta da Piedade)

1. A UOPG 4 corresponde à totalidade da área classificada como área de aptidão turística, delimitada na planta de ordenamento.

2. Qualquer ocupação deve ser precedida de plano de pormenor eficaz, abrangendo a totalidade da área, de acordo com os requisitos enunciados no Art.º 100º e ainda das seguintes disposições:
   a) A utilização turística desta área fica condicionada à existência de um ou vários estabelecimentos hoteleiros;
   b) Devem ser respeitados os seguintes índices urbanísticos máximos:
      Número de camas: 300;
      Índice implantação: 0,10;
      Cércea: 10 m para os estabelecimentos hoteleiros e 7m para meios complementares de alojamento;
      Meios complementares de alojamento: 30% do número total de camas.

Art.º 107º
(UOPG 5 - Campelos/Cabeça Gorda)

1. A UOPG 5 corresponde ao sistema urbano abrangendo os perímetros urbanos de Campelos (nível II), Cabeça Gorda (nível III) e Casal das Oliveiras (nível IV), delimitado na planta de ordenamento.

2. Este sistema urbano deve ser sujeito, no seu conjunto, a planos de urbanização ou de pormenor numa perspectiva integrada, de acordo com os requisitos enunciados no Artº 99º.

3. Até à entrada em vigor do plano de urbanização ou de pormenor aplicam-se às operações urbanísticas as condições específicas de edificações em áreas urbanas ou urbanizáveis constantes nos artigos 18º ou artº 29º para o nível II, artº 19º ou artº 30º para o nível III e artº 20º ou artº 31º para o nível IV.

4. Até à entrada em vigor de plano de urbanização ou de pormenor eficaz, na subunidade operativa 5 a) - correspondente ao núcleo urbano de Casal do Brejo e no que se refere a novas operações urbanísticas, aplicam-se os índices compatíveis com perímetros urbanos de nível IV.

Art.º 108º
(UOPG 6 – Parque de Campismo de Santa Rita/Convento Velho)

1. A UOPG 6 corresponde à área classificada como área agro-florestal, delimitada na planta de ordenamento.

2. A UOPG 6 deve ser objecto de plano de pormenor, abrangendo a totalidade da área, com o objectivo de localização de um parque de campismo público, nos termos da legislação em vigor, de classificação superior ou igual a 3 estrelas, e que contemple:
   a) uma alternativa em termos de capacidade de alojamento aos parques existentes no município;
   b) a manutenção das áreas de vegetação rasteira e zonamento de áreas a arborizar/ensombrar;
   c) a manutenção dos valores naturais em presença, nomeadamente, linhas de água, festos mais significativos e enquadramento paisagístico;
   d) o enquadramento das ruínas do Convento Velho de Penafirme.

3. Não são permitidas instalações de carácter complementar, nos termos da legislação relativa aos parques de campismo, destinadas a alojamento, com mais de 1 piso.

4. Existindo vestígios arqueológicos nas áreas a serem afectadas pelas edificações indicadas, a sua construção fica condicionada a trabalhos arqueológicos prévios de modo a estudar e salvaguardar esses vestígios.

Art.º 109º
(UOPG 7 – Conjunto Turístico a sul de Casal do Seixo)

A UOPG 7 corresponde no regulamento do Plano de Ordenamento da Orla Costeira (POOC) – Troço Alcobaça/Mafra à UOPG 16 – artigo 89º.

Art.º 110º
(UOPG 8 – Praia do Amanhã/Penafirme)

A UOPG 8 corresponde no regulamento do Plano de Ordenamento da Orla Costeira (POOC) – Troço Alcobaça/Mafra à UOPG 17 – artigo 90.º

Art.º 111º
(UOPG 9 – Santa Cruz/Póvoa de Penafirme/Silveira)

1. A UOPG 9 corresponde ao sistema urbano abrangendo os perímetros urbanos de Santa Cruz (nível II), Silveira (nível II), Póvoa de Penafirme (nível III) e Póvoa de Além (nível IV), delimitados na planta de ordenamento.

2. Este sistema urbano deve ser sujeito, no seu conjunto, a planos de urbanização ou de pormenor, numa perspectiva integrada, de acordo com os requisitos enunciados no Artº 99º.

3. Até à entrada em vigor do plano de urbanização ou de pormenor aplicam-se às operações urbanísticas as condições específicas de edificações em áreas urbanas ou urbanizáveis constantes nos artigos constantes nos artigos 18º ou artº 29º para o nível II, artº 19º ou artº 30º para o nível III e artº 20º ou artº 31º. para o nível IV.

4. Na área de desenvolvimento turístico, correspondente ao empreendimento Marazul, delimitada na planta de ordenamento, cumprem-se as disposições contidas no respectivo licenciamento.

5. Até à entrada em vigor de plano de urbanização ou de pormenor eficaz, nas áreas de aptidão turística designadas por área de aptidão turística de Santa Cruz e por área de aptidão turística da Boavista, a ocupação de cada área fica condicionada à existência de um ou vários estabelecimentos hoteleiros e ao cumprimento dos seguintes valores máximos:
   50 camas / ha;
   Índice de implantação – 0.03;
   Cércea – 13 metros para estabelecimentos hoteleiros e 10m para meios complementares de alojamento;
   Meios complementares de alojamento: 20% do número total de camas.

6. Até à entrada em vigor de plano de urbanização ou de pormenor eficaz, na área de aptidão turística designada por área de aptidão turística de Mexilhoeira, a ocupação da área fica condicionada à existência de um estabelecimento hoteleiro e ao cumprimento dos seguintes valores máximos:
   30 camas;

Índice de implantação – 0.1;
Cércea – 2 Pisos;

7. Até à entrada em vigor de plano de urbanização ou de pormenor eficaz, na área abrangida pela subunidade operativa 9 a) – correspondente ao Centro Histórico de Santa Cruz – a ocupação fica condicionada ao cumprimento das seguintes disposições:
    a) Recomenda-se que os edifícios mantenham o uso e estado actual;
    b) Apenas é permitida a demolição dos edifícios que a câmara municipal reconheça não apresentarem valor histórico e arquitectónico e cuja conservação não seja técnica ou economicamente viável, após o licenciamento e levantamento da licença da nova construção;
    c) As novas construções devem integrar-se harmoniosamente no tecido urbano construído, mantendo as características de alinhamento, cércea, volumetria e ocupação das parcelas tradicionais do núcleo urbano onde se inserem;
    d) No caso de remodelação, reconstrução, a altura da edificação não pode exceder a cércea preexistente e no caso de construção nova não pode exceder a cércea dominante definida pelas edificações do conjunto em que se insere;
    e) O alinhamento definido pelas edificações imediatamente contíguas é obrigatoriamente respeitado;
    f) Quando admissíveis, a câmara municipal pode condicionar as mudanças de uso para comércio e serviços à execução de obras de conservação e de restauro de toda a edificação.

8. Até à entrada em vigor de plano de urbanização ou de pormenor eficaz, nas subunidades operativas 9 b), 9 e) e 9 f) – correspondentes aos núcleos urbanos de Casal dos Feros/Casal das Naculas, Cerca/Secarias/Caixeiros e Casal Cochim, respectivamente – cumprem-se as seguintes disposições:
    a) No que se refere a novas operações urbanísticas, aplicam-se os índices compatíveis com perímetros urbanos de nível III;
    b) É autorizada a instalação de abrigos, de acordo com as disposições do presente plano.

9. Até à entrada em vigor de plano de urbanização ou de pormenor eficaz, nas subunidades operativas 9 c), 9 d) e 9 g) - correspondentes aos núcleos urbanos de Brejenjas/Casal do Rodela, Casal das Gástias e Casal Monfalim, respectivamente – cumprem-se as seguintes disposições:
    a) No que se refere a novas operações urbanísticas, aplicam-se os índices compatíveis com perímetros urbanos de nível IV;
    b) É autorizada a instalação de abrigos, de acordo com as disposições do presente plano.

Art.º 112º
(UOPG 10 – Área de desenvolvimento turístico do Casal Chofral)

1. A UOPG 10 corresponde à totalidade da área classificada como área de desenvolvimento turístico, delimitada na planta de ordenamento.

2. A utilização turística desta área fica condicionada à existência de um ou vários estabelecimentos hoteleiros.

3. Para esta área devem ser respeitados os seguintes índices urbanísticos máximos:
    Número de camas: 300;
    Índice implantação: 0,10;
    Cércea: 10 m para estabelecimento hoteleiro e 7m para meios complementares de alojamento turístico;
    Meios complementares de alojamento turístico: 30% do número total de camas.

Art.º 113º
(UOPG 11 - A-dos-Cunhados, Sobreiro Curvo e Paradas)

1. A UOPG 11 corresponde ao sistema urbano abrangendo os perímetros urbanos de A-dos-Cunhados (nível II), Sobreiro Curvo (nível III) e Casal das Paradas (nível III) delimitados na planta de ordenamento.

2. Este sistema urbano deve ser sujeito, no seu conjunto, a planos de urbanização ou de pormenor, numa perspectiva integrada, de acordo com os requisitos enunciados no Artº 99º.

3. Até à entrada em vigor do plano de urbanização ou de pormenor aplicam-se às operações urbanísticas as condições específicas de edificações em áreas urbanas ou urbanizáveis constantes nos artigos 18º ou artº 29º para o nível II e artº 19º ou artº 30º para o nível III.

4. Até à entrada em vigor de plano de urbanização ou de pormenor eficaz, nas subunidades operativas 11 a) e 11 b) - correspondentes aos núcleos urbanos de Casal de Santo António e Casal do Rego, respectivamente - cumprem-se as seguintes disposições:
   a) no que se refere a novas operações urbanísticas, aplicam-se os índices compatíveis com perímetros urbanos de nível III;
   b) é autorizada a instalação de abrigos, de acordo com as disposições do presente plano.

Art.º 114º
(UOPG 12 - Outeiro da Cabeça)

1. A UOPG 12 corresponde ao perímetro urbano de Outeiro da Cabeça (nível II), delimitado na planta de ordenamento.

2. A totalidade da área deve ser sujeita a plano de urbanização ou de pormenor, de acordo com os requisitos enunciados no Artº 99º.

3. Até à entrada em vigor do plano de urbanização ou de pormenor aplicam-se às operações urbanísticas as condições específicas de edificações em áreas urbanas ou urbanizáveis constantes nos artigos 18º ou 29º, respectivamente.

4. Até à entrada em vigor de plano de urbanização ou de pormenor eficaz, na subunidade operativa 12a) - correspondente ao núcleo urbano da Ribeira de Vale Cruzes - e no que se refere a novas operações urbanísticas, aplicam-se os índices compatíveis com perímetros urbanos de nível III.

Art.º 115º
(UOPG 13 - Maxial)

1. A UOPG 13 corresponde ao perímetro urbano de Maxial (nível II), delimitado na planta de ordenamento.

2. A totalidade da área deve ser sujeita a plano de urbanização ou de pormenor, de acordo com os requisitos enunciados no Art.º 99º.

3. Até à entrada em vigor do plano de urbanização ou de pormenor aplicam-se às operações urbanísticas as condições específicas de edificações em áreas urbanas ou urbanizáveis constantes nos artigos 18º e 29º, respectivamente.

4. Até à entrada em vigor de plano de urbanização ou de pormenor eficaz, na subunidade operativa 13a) – correspondente ao núcleo urbano de Eiras de Palma - e no que se refere a novas operações urbanísticas, aplicam-se os índices compatíveis com perímetros urbanos de nível III.

Art.º 116º
(UOPG 14 - Foz do Sizandro)

1. A UOPG 14 corresponde no regulamento do Plano de Ordenamento da Orla Costeira – Troço Alcobaça/Mafra à UOPG 18 – artigo 91.º e inclui ainda a totalidade do perímetro urbano de Gentias (nível IV), delimitado na planta de ordenamento.

2. A UOPG 14, incide em áreas urbanas e urbanizáveis integradas nos perímetros urbanos da Foz do Sizandro e de Gentias, áreas agrícolas especiais e áreas de protecção integral.

3. A UOPG 14 tem por objectivos:
   a) A reestruturação e qualificação dos perímetros urbanos correspondentes aos aglomerados urbanos referidos, preservando os seus valores paisagísticos;
   b) Avaliação da necessidade de remoção de edificações ameaçadas pelo avanço das águas do mar, em complemento com a gestão das áreas urbanizáveis a montante;
   c) O ordenamento e melhoria dos acessos entre os aglomerados urbanos e a área de praia;
   d) A valorização do percurso pedonal entre Foz do Sizandro e Cambelas;
   e) A valorização da embocadura da Foz do Sizandro.

4. A UOPG 14 contempla as seguintes acções programáticas:
   a) A realização de plano de intervenção paisagística;
   b) A realização de plano de pormenor, abrangendo os perímetros urbanos correspondentes aos aglomerados urbanos de Foz do Sizandro e de Gentias.

Art.º 117º
(UOPG 15 - Parque de campismo da Foz do Sizandro)

1. A UOPG 15 corresponde no regulamento do Plano de Ordenamento da Orla Costeira – Troço Alcobaça/Mafra, à UOPG 19, artigo 92.º, e abrange ainda uma área destinada para os mesmos efeitos, classificada como área agroflorestal delimitada na planta de ordenamento.

2. A UOPG 15 tem por objectivos:
   a) A localização de um parque de campismo público, destinado a complementar a oferta da capacidade de alojamento relativamente à capacidade actual do município;
   b) A manutenção das áreas de vegetação rasteira e zonamento de áreas a arborizar/ensombrar;
   c) A manutenção dos valores naturais em presença nomeadamente, linhas de água, festos mais significativos, e enquadramento paisagístico.

3. Esta UOPG deve ser objecto de plano de pormenor, abrangendo a totalidade da área.

4. O plano de pormenor previsto no número anterior fica sujeito às seguintes condições:
   a) O parque de campismo deve ser projectado para uma classificação igual ou superior a três estrelas, nos termos da legislação em vigor;
   b) Não são permitidas instalações de carácter complementar, nos termos da legislação relativa aos parques de campismo, destinadas a alojamento, com mais de um piso.

Art.º 118º
(UOPG 16 -Torres Vedras)

1. A UOPG 16 corresponde à totalidade do perímetro urbano da cidade de Torres Vedras (nível I), delimitado na planta de ordenamento.

2. A UOPG 16 deve ser alvo de plano de urbanização, abrangendo a totalidade da área correspondente ao perímetro urbano, plano esse assente numa estratégia de desenvolvimento sustentável consubstanciado num conjunto de objectivos agregados em torno de vários vectores entre os quais se poderá destacar o vector estruturação urbana. O plano deve ainda contemplar os seguintes objectivos:

    a) Ter em conta o Plano Estratégico da Cidade com as necessárias actualizações e reformulações em relação à sua estratégia, acções e projectos;
    b) Articular todas as categorias de espaço inseridas no perímetro urbano, conferindo especial atenção aos espaços de verde ecológico urbano;
    c) Conter a dispersão urbana, procurando o crescimento prioritário a partir dos eixos de expansão do Centro Histórico, criando uma dinâmica axial propiciadora de relações horizontais que diminuam a vectorização ao centro;
    d) Programar, de forma estruturada, o crescimento da cidade, articulando de forma faseada e lógica o crescimento das infraestruturas, as manchas habitacionais, serviços, comércio e indústria, a distribuição de equipamentos e estrutura verde;
    e) Dotar a cidade de uma rede de infraestruturas e de tratamento de efluentes que garanta os níveis de serviço e de protecção ambiental necessários ao crescimento qualificado das periferias e à revitalização do Centro Histórico;
    f) Reconverter urbanisticamente as áreas de aglomerado mais incaracterísticas e degradadas;
    g) Melhorar a relação urbana entre o aglomerado e a linha de caminho de ferro que o atravessa;
    h) Prever acções de regularização e valorização das linhas de água;
    i) Promover a criação de uma centralidade secundária na zona de Boavista/Olheiros, dotando-a de equipamento, comércio e serviços, reestruturando o seu desenho urbano para introduzir espaços de relação e vivência urbana; dotar esta zona de infraestruturas (drenagem e tratamento de esgotos); estender a esta zona eixos adutores de abastecimento de água que permitam sustentar o crescimento;
    j) Revitalizar o centro histórico, recuperando e reutilizando o património edificado e ampliando e qualificando os espaços de vivência pedonal;
    k) Dotar a cidade de uma rede de parqueamento automóvel dimensionada para a população residente e que assegure a capacidade adicional necessária para reduzir o acesso automóvel ao centro histórico;
    l) Ter em conta os instrumentos de planeamento em vigor na área de intervenção.

3. Até à entrada em vigor do plano supra referido, qualquer licenciamento de operação urbanística no interior do perímetro urbano de Torres Vedras fica condicionado à existência de estudos de conjunto envolvendo não só a parcela do interessado mas também a envolvente numa perspectiva coerente. Esse estudo de conjunto deve ponderar todos as componentes urbanísticas sem excepção, bem como os parâmetros fixados nos artigos 17º e 28º e as condições estabelecidas para as subunidades referidas para esta UOPG.

4. A subunidade operativa 16a) insere-se na Zona Especial de Protecção da Capela e Forte de S. Vicente, bem como da Ermida de Nossa Senhora do Ameal, estabelecida por diploma legal e delimitada na planta de ordenamento. Esta subunidade, deve ser objecto, na sua totalidade, de plano de pormenor que assegure a salvaguarda e valorização do património existente.

5. A subunidade operativa 16 b) corresponde à área de intervenção do Plano de Pormenor de Expansão Sul/Poente/Várzea/Barro, delimitada na planta de ordenamento. Com a entrada em vigor deste instrumento de gestão territorial ficam estabelecidas as premissas de gestão urbanística para esta área específica.

6. A subunidade operativa 16 c) corresponde à área de intervenção do Plano de Pormenor de Reabilitação do Centro Histórico de Torres Vedras, em vigor, delimitada na planta de ordenamento. Com o sequente processo de revisão deste instrumento de gestão territorial ficam estabelecidas as premissas de gestão urbanística para esta área específica.

7. A subunidade operativa 16 d) corresponde à área de intervenção do Plano de Pormenor do Choupal e Áreas Envolventes, em elaboração no âmbito da candidatura aprovada ao Programa de Requalificação Urbana e Valorização Ambiental das Cidades, designado programa POLIS, delimitada na planta de ordenamento.

8. A subunidade operativa 16 e), corresponde à área designada por Monte Olivete, delimitada na planta de ordenamento. Qualquer ocupação deve ser precedida de plano de pormenor eficaz, abrangendo a totalidade da área.

9. A subunidade operativa 16 f) corresponde à área designada por Zona de Expansão Nascente, delimitada na planta de ordenamento, e que confronta a norte com a linha de caminho de ferro, a nascente e sul com a linha do próprio perímetro e a poente com a Avenida General Humberto Delgado, antiga Estrada Nacional n.º 8 e Vala do Alpilhão até encontrar novamente a linha do próprio perímetro urbano. Esta subunidade inclui o futuro parque verde urbano da cidade. Qualquer ocupação desta área deve ser precedida de plano de pormenor eficaz, assegurando as seguintes orientações:
   a) A área envolvente ao Moinho do Gaio deve ficar afecta a infra-estruturas e equipamentos de apoio ao parque verde urbano da cidade. Entende-se por área envolvente um raio de 250 mtºs. ao epicentro do moinho e toda a área Norte e Nascente da linha de festo;

   b) A nascente da via proposta na área urbanizável das Marvãs, até à linha de festo, a ocupação deve prever uma muito baixa densidade – moradias unifamiliares – privilegiando, nessa mesma área, cedências para áreas verdes de utilização colectiva.

10. A subunidade operativa designada por 16 g), corresponde à área do perímetro urbano da cidade de Torres Vedras, delimitada na planta de ordenamento que confronta a norte com a Estrada Nacional 9, a nascente com a linha do próprio perímetro, sul e poente com a linha de caminho de ferro. Esta subunidade inclui a área de aptidão turística das Termas dos Cucos, situando-se na imediata proximidade do futuro parque verde urbano da cidade. Qualquer ocupação desta área deve ser precedida de plano de pormenor eficaz, abrangendo a totalidade da área e que tenha em conta:
   a) A utilização futura deve ter por base a recuperação e revitalização as Termas dos Cucos;
   b) O conjunto turístico a implementar na área de aptidão turística tem obrigatoriamente que integrar um ou mais estabelecimentos hoteleiros. Pode ainda integrar meios complementares de alojamento;
   c) Para a área de aptidão turística são previstos os seguintes valores máximos:
      Número de camas – 750;
      Índice de implantação bruto – 0,05;
      Cércea – 10 metros para estabelecimentos hoteleiros e 10 metros para meios complementares de alojamento;
      Meios complementares de alojamento turístico 40% do n.º total de camas.

Art.º 119º
(UOPG 17 - Ventosa)

1. A UOPG 17 corresponde ao perímetro urbano de Ventosa (nível II), delimitado na planta de ordenamento.

2. A totalidade da área deve ser sujeita a plano de urbanização ou de pormenor, de acordo com os requisitos enunciados no Artº 99º.

3. Até à entrada em vigor do plano de urbanização ou de pormenor aplicam-se às operações urbanísticas as condições específicas de edificações em áreas urbanas ou urbanizáveis constantes nos artigos 18º ou 29º, respectivamente.

4. Até à entrada em vigor de plano de urbanização ou de pormenor eficaz, nas subunidades operativas 17a), 17 b) e 17 c) – correspondentes ao núcleos urbanos do Casal da Milharosa, Casal da Ouressa e Casal do Sol/Estrada, respectivamente – e no que se refere a novas operações urbanísticas, aplicam-se os índices compatíveis com perímetros urbanos de nível IV.

Art.º 120º
(UOPG 18 – Quinta da Ribeira/Campo Real)

1. A UOPG 18 corresponde à totalidade da área de desenvolvimento turístico, delimitada na planta de ordenamento.

2. A UOPG 18 possui já um empreendimento turístico licenciado, abrangendo a totalidade da área correspondente a esta unidade operativa, cumprindo-se as disposições contidas no licenciamento.

3. Para esta unidade operativa estão previstos os seguintes valores máximos:
   31 camas / ha, num total máximo de 2500 camas;
   Índice de implantação bruto – 0.08;
   Índice de construção bruto – 0.15;
   Cércea – estabelecimento hoteleiro -10 metros;
   - moradias turísticas isoladas – 7,5 metros
   - moradias em banda e apartamentos – 10 metros
   Meios complementares de alojamento turístico: 85 % do número total de camas.

Art.º 121º
(UOPG 19 – Área de aptidão turística de Ereira/Vila Seca)

1. A UOPG 19 abrange a totalidade da área classificada como área de aptidão turística, delimitada na planta de ordenamento.

2. A área de aptidão turística destina-se exclusivamente a um ou vários estabelecimentos hoteleiros, não se autorizando quaisquer meios complementares de alojamento turístico.

3. Para esta unidade operativa estão previstos os seguintes valores máximos:
   Número de camas – 200;
   Índice de implantação – 0.01;
   Cércea do estabelecimento hoteleiro – 10 metros.

Art.º 122º
(UOPG 20 - Runa)

1. A UOPG 20 corresponde ao perímetro urbano de Runa (nível II), delimitado na planta de ordenamento.

2. A totalidade área deve ser sujeita a plano de urbanização ou de pormenor, de acordo com os requisitos enunciados no Artº 99º.

3. Até à entrada em vigor do plano de urbanização ou de pormenor aplicam-se às operações urbanísticas as condições específicas de edificações em áreas urbanas ou urbanizáveis constantes nos artigos 18º ou 29º, respectivamente.

4. Até à entrada em vigor de plano de urbanização ou pormenor eficaz, na subunidade operativa 20 a) - correspondente ao núcleo urbano de Monte Rei Grande - e no que se refere a novas operações urbanísticas, aplicam-se os índices compatíveis com perímetros urbanos de nível III.

5. Até à entrada em vigor de plano de urbanização ou pormenor eficaz, na subunidade operativa 20 b) - correspondente ao núcleo urbano de Penedo - e no que se refere a novas operações urbanísticas, aplicam-se os índices compatíveis com perímetros urbanos de nível IV.

Art.º 124º
(UOPG 21 - Área de desenvolvimento turístico da Quinta do Hespanhol)

1. A UOPG 21 corresponde ao conjunto consolidado e em utilização de turismo rural., classificado como área de desenvolvimento turístico, delimitado na planta de ordenamento.

2. A eventual ampliação das instalações existentes, deve ser precedida de estudo/projecto. O tipo de utilização turística deve ser mantido em conformidade com esta unidade operativa.

3. Para esta área devem respeitar-se os seguintes valores máximos:
   N.º de camas – 100;
   Índice de implantação bruto – 0.3;
   Cércea – 10 metros.

4. Não são permitidos meios complementares de alojamento turístico.

Art.º 125º
(UOPG 22 – Área de aptidão turística da Ribeira de Maria Afonso)

1. A UOPG 22 corresponde à área classificada como área de aptidão turística, delimitada na planta de ordenamento, e inclui o núcleo urbano consolidado de Ribeira de Maria Afonso.

2. A utilização turística deve ser claramente ligada a empreendimentos de turismo no espaço rural nas modalidades de agroturismo, turismo rural, de aldeia, de habitação ou de casas de campo, com um número máximo de 100 camas.

Art.º 126º
(UOPG 23 – Dois Portos)

1. A UOPG 23 corresponde ao perímetro urbano de Dois Portos (nível II) delimitado na planta de ordenamento.

2. A totalidade da área deve ser sujeita a plano de urbanização ou de pormenor, de acordo com os requisitos enunciados no Artº 99º.

3. Até à entrada em vigor do plano de urbanização ou de pormenor aplicam-se às operações urbanísticas as condições específicas de edificações em áreas urbanas ou urbanizáveis constantes nos artigos 18º ou 29º, respectivamente.

4. Até à entrada em vigor de plano de urbanização ou pormenor eficaz, na subunidade operativa 24 a) - correspondente ao núcleo urbano de Casal de S. Pedro - e no que se refere a novas operações urbanísticas, aplicam-se os índices compatíveis com perímetros urbanos de nível III.

Art.º 127º
(UOPG 24 - Freiria)

1. A UOPG 24 corresponde ao perímetro urbano de Freiria (nível II) delimitado na planta de ordenamento.

2. A totalidade da área deve ser sujeita a plano de urbanização ou de pormenor, de acordo com os requisitos enunciados no Artº99º.

3. Até à entrada em vigor do plano de urbanização ou de pormenor aplicam-se às operações urbanísticas as condições específicas de edificações em áreas urbanas ou urbanizáveis constantes nos artigos 18º ou artº 29º, respectivamente.

4. Até à entrada em vigor do plano de urbanização ou pormenor eficaz, na subunidade operativa 25 a) - correspondente aos núcleos urbanos de Poços, Concelhos e Casal das Lameiras - e no que se refere a novas operações urbanísticas, aplicam-se os índices compatíveis com perímetros urbanos de nível III.

Art.º 128º
(UOPG 25 – Área de aptidão turística da Feliteira)

A UOPG 25 abrange a totalidade da área classificada como área de aptidão turística, delimitada na planta de ordenamento.

1. Qualquer ocupação deve ser precedida de plano de pormenor eficaz, abrangendo a totalidade da área.

2. A ocupação está vinculada à existência de um estabelecimento hoteleiro de nível médio e deve possuir ainda equipamentos e meios de animação turística, nomeadamente de índole cultural, desportiva ou temática bem como instalações e equipamentos para reuniões/banquetes e estabelecimentos de restauração e bebidas.

3. Para a totalidade da área de aptidão turística prevêem-se os seguintes valores máximos:
   N.º de camas – 300;
   Índice de implantação bruto – 0.04;
   Cércea do estabelecimento hoteleiro – 10 metros;
   Cércea dos meios complementares de alojamento turístico – 7,50 metros;
   Meios complementares de alojamento turístico – 30% do n.º total de camas.

TITULO VII
DISPOSIÇÕES FINAIS

Art.º 129º
(Legalização de estabelecimentos industriais e agro-pecuárias existentes)

1. A legalização de estabelecimentos industriais e agro-pecuárias já existentes, à data de entrada em vigor do presente Plano Director Municipal, será objecto de análise e parecer por um grupo de trabalho composto por representantes da entidade coordenadora do licenciamento, da entidade que tutela o Ambiente e Ordenamento do Território na Região de Lisboa e Vale do Tejo e da Câmara Municipal de Torres Vedras.

2. O grupo de trabalho referido no número anterior emite parecer sobre a legalização requerida no prazo de 90 dias, o qual pode assumir uma das seguintes formas:
   a) Parecer favorável, caso em que a entidade coordenadora do licenciamento pode proceder a emissão da respectiva licença;
   b) Parecer favorável condicionado ao cumprimento de eventuais restrições ou condições especificas, caso em que a entidade coordenadora do licenciamento pode proceder à emissão da licença respectiva após a verificação do cumprimento das condições e restrições impostas;
   c) Parecer desfavorável, caso em que a entidade coordenadora do licenciamento indeferirá o pedido de legalização.

Art.º 130º
(Regimes de excepção)

1. Sem prejuízo da legislação em vigor, são permitidos com carácter excepcional, equipamentos de natureza social e cultural de manifesto interesse público, em espaços agrícolas e florestais, desde que cumpram cumulativamente, os seguintes requisitos:
   a) Seja demonstrada a impossibilidade de implantação no interior do perímetro urbano mais próximo;
   b) Não tenha impacto significativo sobre o enquadramento paisagístico;
   c) A área de implantação não se encontre abrangida por nenhuma servidão legal;
   d) Seja declarado o interesse municipal pela câmara municipal e ratificada tal decisão pela assembleia municipal.

2. Sem prejuízo da legislação em vigor, nos espaços agrícolas e florestais e nas áreas de enquadramento paisagístico, podem ser licenciadas as seguintes actividades turísticas, com carácter excepcional, nos termos do presente regulamento, desde que cumpram cumulativamente os seguintes requisitos:
   a) Conjuntos turísticos, desde que a área objecto de intervenção não seja inferior a 200.000 m^2;
   b) É permitido a ampliação de conjuntos turísticos existentes, desde que área de intervenção seja confinante com o conjunto existente e não se destine à construção de meios complementares de alojamento turístico.
   c) Estabelecimentos hoteleiros ou de animação e de restauração em edifícios novos, desde que a área objecto de intervenção não seja inferior a 20.000 m^2;
   d) Estabelecimentos hoteleiros ou de animação e de restauração em edifícios adaptados ou recuperados, desde que a área de ampliação resultante não exceda 25% da área bruta de construção dos edifícios existentes;
   e) A área objecto de intervenção não esteja abrangida pelos sítios classificados ao abrigo da directiva *habitats;*
   f) A área seja sujeita a plano de pormenor; no que se refere aos conjuntos turísticos;

g) Os conjuntos turísticos integrem, pelo menos, um estabelecimento hoteleiro e os meios complementares de alojamento turístico não excedam 30% do número total de camas;
h) Os conjuntos turísticos respeitem um número máximo de 30 camas/ha e uma cércea máxima de 7 mtºs, à excepção do estabelecimento hoteleiro que poderá ter uma cércea de 10mtºs;
i) As intervenções que impliquem apenas estabelecimentos hoteleiros em edifícios novos, devem respeitar um número máximo de 60 camas/ha;
j) Seja técnica e economicamente justificável;
k) Corresponda a um investimento estratégico para o município;
l) Seja declarado o interesse municipal pela câmara municipal e ratificada tal decisão pela assembleia municipal;
m) Os planos de pormenor que venham a ser elaborados devem ser objecto de consulta por parte da Direcção Geral do Turismo, de acordo com a legislação em vigor.

3. Sem prejuízo da legislação em vigor nas áreas de verde ecológico urbano podem ser licenciados os seguintes estabelecimentos hoteleiros, com carácter excepcional, desde que cumpram cumulativamente os seguintes requisitos:
   a) Hotel, Estalagem ou Pousada;
   b) Número de pisos: 3;
   c) Número máximo de camas: 120;
   d) Cércea:?
   e) Seja técnica e economicamente justificável;
   f) Corresponda a um investimento estratégico para o município;
   g) Seja declarado o interesse municipal pela câmara municipal e ratificada tal decisão pela assembleia municipal.

4. Sem prejuízo da legislação em vigor, em áreas agro-florestais e florestais, poderão ser licenciadas actividades industriais, com carácter excepcional, desde que cumpram cumulativamente os seguintes requisitos:
   a) A área objecto de intervenção não seja inferior a 40.000 m^2;
   b) A área de implantação não se encontre abrangida por nenhuma servidão legal;
   c) A área objecto de intervenção não esteja abrangida por sítios classificados ao abrigo da directiva *habitats;*
   d) A área objecto de intervenção não se encontre a menos de 200 m de qualquer área de desenvolvimento ou de aptidão turística, e ainda de qualquer empreendimento turístico ou empreendimento de turismo no espaço rural licenciados;
   e) A área seja sujeita a plano de pormenor;
   f) Seja técnica e economicamente justificável e não tenha um impacte negativo significativo no enquadramento paisagístico;
   g) Corresponda a um investimento estratégico para o município;
   h) Seja declarado o interesse municipal pela câmara municipal e ratificada tal decisão pela assembleia municipal.

Art.º 131º
(Recurso petróleo)

O Concelho de Torres Vedras encontra-se abrangido pelo "contrato nº 65 Torres Vedras 2", de prospecção, pesquisa e produção de petróleo nos termos do aviso do Ministério da Indústria e Energia, publicado na III Série do Diário da República de 27 de Julho de 1994.

Art.º 132º
(Plano de ordenamento da orla costeira de Alcobaça–Mafra)

Na área abrangida pelo plano de ordenamento da orla costeira Alcobaça –Mafra, aplicam-se as disposições contidas no regulamento e planta de síntese daquele instrumento de gestão territorial.

Art.º 133º
(Planos de ordenamento de território em vigor)

1. A entrada em vigor do presente Plano Director Municipal não prejudica a vigência do Plano de Pormenor de Salvaguarda da Zona Histórica de Torres Vedras.

2. É revogado o Plano de Pormenor de Expansão Poente da cidade de Torres Vedras.

Art.º 134º
(Monitorização do Plano Director Municipal)

1. O Plano Director Municipal de Torres Vedras será objecto de monitorização e avaliação, cujos resultados permitirão apreciar o desenvolvimento dos objectivos propostos, e que consiste em:
   a) Recolha de informação relativa à actuação dos órgãos e serviços municipais;
   b) Recolha e actualização da informação relativa à dinâmica urbanística;
   c) Apreciação de quaisquer acções, públicas ou privadas, cujo impacto no quadro de objectivos definidos pelo presente plano, sejam consideradas relevantes pela Câmara Municipal de Torres Vedras;
   d) Elaboração do balanço anual das acções previstas no presente plano director;
   e) Proposta das medidas necessárias à execução, bem como de eventuais revisões ou alterações.

2. O balanço/relatório de progresso deve ser apresentado à Câmara Municipal de Torres Vedras até Maio do ano seguinte a que diz respeito.

Art.º 135º
(Vigência)

O período de vigência do Plano Director Municipal de Torres Vedras é de 10 anos.

Artº 136º
(Entrada em vigor)

O presente Plano Director Municipal entra em vigor 30 (trinta dias) após a data da sua publicação no Diário República.

ANEXO I
LISTAGEM DAS INDUSTRIAS COMPATÍVEIS COM AREAS URBANAS E URBANIZÁVEIS

São consideradas compatíveis com o uso habitacional as seguintes actividades industriais dos tipos III e IV.

Indústrias alimentares e das bebidas:

- Preparação e conservação de batatas;
- Fabricação de sumos de frutos e de produtos hortícolas;
- Congelação de frutos e de produtos hortícolas;
- Produção de azeite em lagares com menos de 3 prensas;
- Fabricação de gelados e sorvetes;
- Panificação e ou pastelaria;
- Fabrico de produtos de confeitaria;
- Fabricação de alimentos homogeneizados e dietéticos;
- Centro de inspecção e classificação de ovos;
- Produção de aguardentes preparadas;
- Produção de aguardentes não preparadas;
- Produção de licores e outras bebidas destiladas;
- Produção de vinhos comuns e licorosos;
- Produção de vinhos espumantes e espumosos;
- Engarrafamento de águas minerais naturais e de nascente;

Fabricação de têxteis:
- Estampagem manual;
- Acabamento de fios e tecidos, não especificados;
- Fabricação de artigos têxteis confeccionados, excepto vestuário;

Indústrias de madeira e da cortiça e suas obras (excepto mobiliário):
- Carpintaria;
- Fabricação de obras de cestaria e de espartaria;

Impressão e actividades dos serviços relacionados com a impressão:
- Impressão de jornais;
- Impressão não especificada;

Fabricação de outros produtos minerais não metálicos:
- Olaria de barro;
- Fabricação de artigos de uso doméstico de faiança, porcelana e grés fino;
- Fabricação de artigos de ornamentação de faiança, porcelana e grés fino;
- Fabricação de outros produtos em cerâmica para usos técnicos;
- Fabricação de outros produtos cerâmicos não refractários (excepto os destinados à construção);

Fabricação de produtos metálicos, excepto máquinas e equipamentos:
- Fabricação de portas, janelas e elementos similares em metal;
- Actividades de mecânica geral (não se incluem as oficinas de reparação automóvel);

Fabricação de aparelhos e instrumentos médico - cirúrgicos, ortopédicos, de precisão, de óptica e de relojoaria:
- Fabricação de material ortopédico e próteses;
- Fabricação de instrumentos de desenho, cálculo e material didáctico;
- Fabricação de instrumentos e aparelhos de medida, verificação, controlo navegação e outros fins, não especificados;
- Fabricação de equipamento de controlo de processos industriais;
- Fabricação de material óptico oftálmico;
- Fabricação de material óptico não oftálmico;
- Fabricação de relógios e material de relojoaria;

Fabricação de mobiliário; outras industrias transformadoras não especificadas:
- Fabricação de mobiliário de cozinha em madeira;
- Fabricação de mobiliário de madeira para outros fins;
- Fabricação de filigranas;
- Fabricação de artigos de joalharia e de outros artigos de ourivesaria;

Fabricação de outro material de transporte:
- Fabricação de bicicletas;
- Fabricação de veículos para inválidos (não inclui veículos com motor);

Outras industrias:
- Trabalho de diamantes e de outras pedras preciosas ou semipreciosas para joalharia e uso industrial;
- Fabricação de instrumentos musicais;
- Fabricação de artigos de desporto;
- Fabricação de jogos e brinquedos;
- Fabricação de bijuterias;
- Fabricação de vassouras, escovas e pincéis;
- Fabricação de canetas, lápis e similares;
- Fabricação de guarda-sóis e chapéus de chuva;
- Outras indústrias transformadoras diversas, não específicas em unidades com potência instalada $\leq$ 50KVA;

Restauração:
- Fornecimento de refeições ao domicílio (catering).

ANEXO II
INVENTÁRIO MUNICIPAL DO PATRIMÓNIO

1 – FREGUESIA DE A-DOS-CUNHADOS

PATRIMÓNIO ARQUEOLÓGICO

OUTROS VALORES A PROTEGER

ADC-VP-01 Estação de Ar Livre * – Paleolítico/Epipaleolítico
Loc. Norte Casal do Seixo

ADC-VP-08 Estação de Ar Livre – Magdalenense
Loc. Rossio do Cabo – Vale de Janelas

ADC-VP-11 Estação de Ar Livre * – Paleolítico/Mesolítico/Magdalenense
Loc. Rossio do Cabo – Vale de Janelas

ADC-VP-13 Gruta do Casal da Lapa (Lapa da Rainha 2) – Neo-calcolítico
Loc. Sul do Casal da Lapa

ADC-VP-15 Estação de Ar Livre – Mesolítico/Epipaleolítico
Loc. Ponta da Vigia – Não identificado

ADC-VP-16 Estação de Ar Livre – Solutrense
Loc. Santa Cruz – Não identificado

* Eventos arqueológicos em faixa de POOC – Plano de Ordenamento da Orla Costeira

PATRIMÓNIO ARQUITECTÓNICO

ELEMENTOS CLASSIFICADOS

Imóvel de Interesse Público (I.I.P.)

ADC-IIP-01 Ruínas do Convento de Penafirme
Loc. Junto à Ribeira do Sorraia

OUTROS VALORES A PROTEGER

ADC-VP-02 Moinho da Boavista
Loc. Boavista

ADC-VP-03 Moinho da Bombardeira I
Loc. Bombardeira

ADC-VP-04 Moinho da Bombardeira II
Loc. Bombardeira

ADC-VP-05 Igreja de A-dos-Cunhados
Loc. A-dos-Cunhados

ADC-VP-06 Azenha da Pró Memória
Loc. A-dos-Cunhados

ADC-VP-07 Moinho do Sobreiro Curvo
Loc. Norte do Casal das Portelas

ADC-VP-09 Seminário de Penafirme
Loc. Póvoa de Penafirme

ADC-VP-10 Moinho da Póvoa de Penafirme
Loc. Póvoa de Penafirme

ADC-VP-12 Moinho do Casal dos Marcos
Loc. Casal dos Marcos

ADC-VP-14 Moinho da Esteveira
Loc. Norte do Casal do Lobo

2 – FREGUESIA DE CAMPELOS

PATRIMÓNIO ARQUITECTÓNICO

OUTROS VALORES A PROTEGER

CAM-VP-01 Quinta das Abegoarias
Loc. Norte de Campelos

CAM-VP-02 Moinho de Campelos
Loc. Campelos

CAM-VP-03 Moinho de Campelos II
Loc. Campelos

3 – FREGUESIA DE CARMÕES

PATRIMÓNIO ARQUITECTÓNICO

OUTROS VALORES A PROTEGER

CRM-VP-01 Igreja da Carrasqueira
Loc. Carrasqueira

CRM-VP-02 Igreja da Corujeira
Loc. Corujeira

CRM-VP-03 Paços Processionais (#1 a #4)
Loc. São Domingos de Carmões

CRM-VP-04 Moinho de Carmões I
Loc. São Domingos de Carmões

CRM-VP-05 Moinho de Carmões II
Loc. São Domingos de Carmões

CRM-VP-06 Quinta de Carmões
Loc. São Domingos de Carmões

CRM-VP-07 Moinho da Quinta de Santos Lima
Loc. São Domingos de Carmões

CRM-VP-08 Igreja de São Domingos de Carmões e Paço Processional
Loc. São Domingos de Carmões

CRM-VP-09 Moinho de Alfeiria
Loc. Alfeiria

4 – FREGUESIA DE CARVOEIRA

PATRIMÓNIO ARQUEOLÓGICO

OUTROS VALORES A PROTEGER

CRV-VP-18 Vila – Romano
Loc. Serra de São Julião – Não identificado

PATRIMÓNIO ARQUITECTÓNICO

OUTROS VALORES A PROTEGER

CRV-VP-01 Moinho do Siassá
Loc. Serra de São Julião

CRV -VP-02 Moinho junto à Serra de São Julião
Loc. Serra de São Julião

CRV-VP-03 Moinho do Espargal
Loc. Norte do Casal da Regueira

CRV-VP-04 Moinho das Terras
Loc. Nascente de Serra de São Julião

CRV-VP-05 Moinho do Bocal
Loc. Poente de Serra de São Julião

CRV-VP-06 Moinho do Casalito
Loc. Norte do Casal da Regueira

CRV -VP-07 Moinho junto a Aldeia Nossa Senhora da Glória
Loc. a Norte de Aldeia Nossa Senhora da Glória

CRV-VP-08 Moinho da Filha Boa
Loc. Filha Boa

CRV-VP-09 Moinho da Cotovia
Loc. Filha Boa

CRV -VP-10 Igreja de Carvoeira
Loc. Carvoeira

CRV-VP-11 Moinho da Carvoeira
Loc. Carvoeira

CRV-VP-12 Moinho da Quinta da Beira
Loc. Quinta da Beira

CRV-VP-13 Moinho do Alto da Rainha I
Loc. A-da-Rainha

CRV-VP-14 Moinho do Alto da Rainha II
Loc. A-da-Rainha

CRV-VP-15 Quinta da A-da-Rainha
Loc. A-da-Rainha

CRV-VP-16 Quinta na Zibreira
Loc. Zibreira/ Almagra

CRV-VP-17 Azenha das Carreiras
Loc. Carreiras

5 – FREGUESIA DE DOIS PORTOS

PATRIMÓNIO ARQUITECTÓNICO

ELEMENTOS CLASSIFICADOS

Imóvel de Interesse Público (I.I.P.)

DPT-IIP-01 Ermida de Nossa Senhora da Purificação
Loc. Sirol

DPT-IIP-02 Igreja de São Pedro de Dois Portos
Loc. Dois Portos

OUTROS VALORES A PROTEGER

DPT-VP-01 Quinta do Hespanhol
Loc. a Sul de Carreiras

DPT-VP-02 Azenha do Pinhal
Loc. a Poente de Ribeira de Maria Afonso

DPT-VP-03 Forte da Feiteira
Loc. a Este de Mugideira

DPT-VP-04 Moinho de Feiteira
Loc. a Este de Mugideira

DPT-VP-05 Quinta de Além
Loc. a Oeste de Ribaldeira

DPT-VP-06 Moinho do Monte da Maceira
Loc. a Nascente de Maceira

DPT-VP-07 Estação de Caminhos-de-ferro
Loc. Dois Portos

DPT-VP-08 Quinta da Ribaldeira
Loc. Ribaldeira

DPT-VP-09 Moinho dos Aires
Loc. Casal do Monte Novo

DPT-VP-10 Moinho da Archeira
Loc. Serra da Archeira

DPT-VP-11 Moinho da Folgorosa
Loc. Sul de Folgorosa

DPT-VP-12 Moinho da Ribaldeira
Loc. Norte de Furadouro

DPT-VP-13 Moinho dos Milagres
Loc. a Sul do conjunto edificado de Nossa Senhora dos Milagres

DPT-VP-14 Forte da Archeira
Loc. Serra da Archeira

DPT-VP-15 Conjunto Edificado de Nossa Senhora dos Milagres
Loc. a Norte de Via Galega

DPT-VP-16 Moinho do Sargaçal
Loc. Norte do Furadouro

DPT-VP-17 Bateria da Ribaldeira
Loc. Junto a Portela do Bispo

DPT-VP-18 Moinho da Portela do Bispo
Loc. Nascente de Furadouro

DPT-VP-19 Moinho do Monte do Corvo
Loc. Sul de Mouguelas

DPT-VP-20 Quinta do Jardim
Loc. Feliteira

DPT-VP-21 Moinho do Machado
Loc. Serra do Monte Deixo

DPT-VP-22 Moinho do Picoto
Loc. Serra do Monte Deixo

DPT-VP-23 Troço de estrada militar na Serra do Monte Deixo
Loc. Serra do Monte Deixo

DPT-VP-24 Moinho do Monte Deixo
Loc. Serra do Monte Deixo

DPT-VP-25 Moinho Guerra I
Loc. Serra do Monte Deixo

DPT-VP-26 Moinho Guerra II
Loc. Serra do Monte Deixo

DPT-VP-27 Moinho da Mariquitas
Loc. Serra do Monte Deixo

DPT-VP-28 Moinho do Casal Oliveira
Loc. Sudeste de Feliteira

DPT-VP-29 Azenha das Cachoças
Loc. Sul de Feliteira

DPT-VP-30 Moinho do Castro
Loc. Patameira

6 – FREGUESIA DE FREIRIA

PATRIMÓNIO ARQUEOLÓGICO

OUTROS VALORES A PROTEGER

FRE-VP-15 Necrópole - Calcolítico
Loc. Cabeço da Arruda

PATRIMÓNIO ARQUITECTÓNICO

ELEMENTOS EM VIAS DE CLASSIFICAÇÃO

Imóvel em Vias de Classificação (I.V.C.)

FRE-IVC-01 Igreja de São Lucas
Loc. Freiria

OUTROS VALORES A PROTEGER

FRE-VP-01 Moinho da Sarreira
Loc. Poente de Sarreira

FRE-VP-02 Moinho da Cambaia
Loc. Poente de Sendieira

FRE-VP-03 Capela de Santa Luzia e Cruzeiro
Loc. a Norte de Paúl

FRE-VP-04 Moinho da Freiria I
Loc. a Poente de Concelhos

FRE-VP-05 Moinho da Colaria
Loc. Colaria

FRE-VP-06 Moinho da Chapuceira
Loc. Sul de Colaria

FRE-VP-07 Moinho do Romeirão I
Loc. Poente da Freiria

FRE-VP-08 Frente de Moradias junto ao Largo da Igreja
Loc. Freiria

FRE-VP-09 Moinho do Romeirão II
Loc. a Poente de Freiria

FRE-VP-10 Moinho da Freiria II
Loc. Freiria

FRE-VP-11 Moinho da Serra da Lomba II
Loc. Nascente de Freiria

FRE-VP-12 Moinho da Asseiceira
Loc. Norte de Asseiceira

FRE-VP-13 Moinho da Serra da Lomba
Loc. Freiria

FRE-VP-14 Moinho da Romã
Loc. a Poente do Marco Geodésico da Romã

7 – FREGUESIA DE MACEIRA

PATRIMÓNIO ARQUEOLÓGICO

ELEMENTOS CLASSIFICADOS

Imóvel de Interesse Público (I.I.P.)

MAC-IIP-01 Duas Grutas situadas junto a Maceira
Loc. Maceira

OUTROS VALORES A PROTEGER

MAC-VP-02 Estação de Ar Livre – Mesolítico/Epipaleolítico
Loc. Alto do Seixo

MAC-VP-06 Estação de Ar Livre * - Paleolítico/Epipaleolítico
Loc. Porto Novo

MAC-VP-08 Fortim e Estação de Ar Livre * - Paleolítico
Loc. Ilhéu do Monte da Santa

MAC-VP-12 Estação de Ar Livre - Paleolítico
Loc. Porto Novo

* Eventos arqueológicos em faixa de POOC – Plano de Ordenamento da Orla Costeira

PATRIMÓNIO ARQUITECTÓNICO

OUTROS VALORES A PROTEGER

MAC-VP-01 Moinho do Alto do Seixo
Loc. Casal dos Salgados

MAC-VP-03 Moinho do Cabeço do Forno
Loc. Monte Bom

MAC-VP-04 Moinho das Mós
Loc. Junto ao Casal das Mós

MAC-VP-05 Moinho da Maceira
Loc. Maceira

MAC-VP-07 Moinho do Cabeço da Rainha
Loc. Casal do Porto Rio

MAC-VP-09 Moinho do Ventura
Loc. Casal Vale de Barreiros

MAC-VP-10 Balneário da Fonte dos Frades
Loc. Fonte dos Frades

MAC-VP-11 Moinho de Valongo
Loc. A Norte de Valongo

8 – FREGUESIA DE MATACÃES

PATRIMÓNIO ARQUEOLÓGICO

ELEMENTOS CLASSIFICADOS

Imóvel de Interesse Público (I.I.P.)

MAT-IIP-02 Castro da Fórnea
Loc. Matacães

OUTROS VALORES A PROTEGER

MAT-VP-07 Inscrição – Romano
Loc. Quinta do Juncal

MAT-VP-11 Gruta – Idade do Bronze
Loc. Portucheira II

MAT-VP-13 Povoado Fortificado – Calcolítico
Loc. Portucheira

MAT-VP-14 Necrópole – Calcolítico
Loc. Abrigo da Carrasca – Não identificado

MAT-VP-15 Gruta – Idade do Bronze
Loc. Portucheira I – Não Identificado

PATRIMÓNIO ARQUITECTÓNICO

ELEMENTOS CLASSIFICADOS

Imóvel de Interesse Público (I.I.P.)

MAT-IIP-01 Igreja da Nossa Senhora da Oliveira
Loc. Matacães

Valor Concelhio (V.C.)

MAT-VC-01 Casa da Quinta Nova
Loc. Matacães

MAT-VC-02 Residência Solarenga da Quinta do Juncal em Matacães
Loc. Matacães

ELEMENTOS EM VIAS DE CLASSIFICAÇÃO

Imóvel em Vias de Classificação (I.V.C.)

MAT-IVC-01 Ermida e Sítio do Senhor Jesus do Calvário
Loc. Monte do Calvário – Matacães

OUTROS VALORES A PROTEGER

MAT-VP-01 Moinho do Casal da Serra I
Loc. Alto de Matacães

MAT-VP-02 Moinho do Casal da Serra II
Loc. Alto de Matacães

MAT-VP-03 Moinho do Monte do Inácio
Loc. Alto de Matacães

MAT-VP-04 Forte Novo da Ordasqueira
Loc. junto ao Moinho da Ordasqueira

MAT-VP-05 Moinho da Ordasqueira
Loc. a Nordeste da Ordasqueira

MAT-VP-06 Moinho dos Polomes
Loc. Matacães

MAT-VP-08 Quinta da Macheia
Loc. Quinta da Macheia

MAT-VP-09 Azenha do Cabaço
Loc. Cucos

MAT-VP-10 Azenha da Boiaca
Loc. Cucos

MAT-VP-12 Quinta da Portucheira
Loc. Quinta da Portucheira

9 – FREGUESIA DE MAXIAL

PATRIMÓNIO ARQUEOLÓGICO

ELEMENTOS CLASSIFICADOS

Monumento Nacional (M.N.)

MAX-MN-01 Gruta Artificial da Época Calcolítica
Loc. a Nordeste de Ermegeira

OUTROS VALORES A PROTEGER

MAX-VP-02 Achado Isolado - Indeterminado
Loc. Sestaria

MAX-VP-35 Povoado Fortificado – Idade do Bronze
Loc. Maxial – Não identificado

MAX-VP-36 Povoado Fortificado – Calcolítico
Loc. Cabeço do Jardo – Não identificado

PATRIMÓNIO ARQUITECTÓNICO

OUTROS VALORES A PROTEGER

MAX-VP-01 Azenha do Casal da Azenha
Loc. Aldeia Grande

MAX-VP-03 Moinho do Barrol
Loc. Nascente da Abrunheira

MAX-VP-04 Moinho da Folgarosa I
Loc. a Norte de Folgarosa

MAX-VP-05	Moinho da Folgarosa II Loc. a Norte de Folgarosa
MAX-VP-06	Moinho da Folgarosa III Loc. a Norte de Folgarosa
MAX-VP-07	Moinho da Folgarosa IV Loc. a Norte de Folgarosa
MAX-VP-08	Moinho da Ermegeira Loc. Ermegeira
MAX-VP-09	Quinta Nova e Velha da Ermegeira Loc. Ermegeira
MAX-VP-10	Azenha da Atiana Loc. a Sul de Casais de Santo António
MAX-VP-11	Moinho de Casais de Santo António Loc. a Sul de Casais de Santo António
MAX-VP-12	Moinho de Vila Seca V Loc. Vila Seca
MAX-VP-13	Moinho de Vila Seca III Loc. Vila Seca
MAX-VP-14	Moinho de Vila Seca IV Loc. Vila Seca
MAX-VP-15	Moinho de Vila Seca I Loc. Vila Seca
MAX-VP-16	Moinho de Vila Seca II Loc. Vila Seca
MAX-VP-17	Moinho de Vila Seca VI Loc. Vila Seca
MAX-VP-18	Ermida de São Mateus Loc. Loubagueira
MAX-VP-19	Ermida de Santa Luzia Loc. Vila Seca
MAX-VP-20	Moinho da Serra Alta I Loc. Serra Alta
MAX-VP-21	Moinho da Serra Alta II Loc. Serra Alta

MAX-VP-22	Moinho da Serra Alta III Loc. Serra Alta
MAX-VP-23	Moinho da Serra Alta IV Loc. Serra Alta
MAX-VP-24	Moinho da Serra Alta V Loc. Serra Alta
MAX-VP-25	Moinho da Ereira I Loc. Ereira
MAX-VP-26	Moinho da Ereira II Loc. Ereira
MAX-VP-27	Moinho da Ereira III Loc. Ereira
MAX-VP-28	Moinho da Ereira IV Loc. Ereira
MAX-VP-29	Moinho da Ereira V Loc. Ereira
MAX-VP-30	Moinho da Ereira VI Loc. Ereira
MAX-VP-31	Moinho da Ereira VII Loc. Ereira
MAX-VP-32	Moinho da Ereira VIII Loc. Ereira
MAX-VP-33	Moinho da Ereira IX Loc. Ereira
MAX-VP-34	Moinho da Ereira X Loc. Ereira

10 – FREGUESIA DE MONTE REDONDO

PATRIMÓNIO ARQUITECTÓNICO

ELEMENTOS CLASSIFICADOS

Imóvel de Interesse Público (I.I.P.)

MTR-IIP-01	Quinta das Lapas (inclui a casa, cerca, praça frente à capela, alameda e Capela de Santo António) Loc. Lapas Grandes

OUTROS VALORES A PROTEGER

MTR-VP-01 Igreja Matriz
Loc. Monte Redondo

MTR-VP-02 Fonte Romana
Loc. Monte Redondo

MTR-VP-03 Moinho do Cabeço de Pedra
Loc. Norte da Zurrigueira

MTR-VP-04 Moinho da Achada
Loc. Poente do Marco Geodésico da Achada

MTR-VP-05 Torre de vigia da Quinta das Lapas
Loc. Poente da Quinta das Lapas

11 – FREGUESIA DE OUTEIRO DA CABEÇA

PATRIMÓNIO ARQUEOLÓGICO

OUTROS VALORES A PROTEGER

OTC-VP-03 Povoado – Idade do Ferro
Loc. Casal das Passadeiras – Não identificado

OTC-VP-04 Achado Isolado – Neo-calcolítico
Loc. Outeiro da Cabeça – Não identificado

PATRIMÓNIO ARQUITECTÓNICO

OUTROS VALORES A PROTEGER

OTC-VP-01 Tunel Ferroviário
Loc. Outeiro da Cabeça

OTC-VP-02 Edifício da Estação de Caminhos-de-ferro do Outeiro
Loc. Outeiro da Cabeça

12 – FREGUESIA DE PONTE DO ROL

PATRIMÓNIO ARQUEOLÓGICO

OUTROS VALORES A PROTEGER

PTR-VP-06 Estação de Ar Livre – Mesolítico/Epipaleolítico
Loc. Casal do Soito

PATRIMÓNIO ARQUITECTÓNICO

ELEMENTOS EM VIAS DE CLASSIFICAÇÃO

Imóvel em Vias de Classificação (I.V.C.)

PTR-IVC-01 Moinho da Gondruzeira I
Loc. Gondruzeira

OUTROS VALORES A PROTEGER

PTR-VP-01 Moinho do Calvo I
Loc. Ponte do Rol

PTR-VP-02 Moinho do Calvo II
Loc. Ponte do Rol

PTR-VP-03 Moinho de Fonte Grada
Loc. Sul de Fonte Grada

PTR-VP-04 Moinho do Casal da Galegueira
Loc. Casal da Galegueira

PTR-VP-05 Moinho das Rosas
Loc. Casal da Galegueira

PTR-VP-07 Moinho da Gondruzeira II
Loc. Gondruzeira

PTR-VP-08 Reduto do Grilo (Forte do Grilo)
Loc. a sul de Ponte do Rol

PTR-VP-09 Bateria da Ponte de Rol 2
Loc. a sul de Ponte do Rol

PTR-VP-10 Bateria da Ponte do Rol 1
Loc. a sul de Ponte do Rol

PTR-VP-11 Bateria do Pombal
Loc. Casal do Pombal

13 – FREGUESIA DE RAMALHAL

PATRIMÓNIO ARQUEOLÓGICO

OUTROS VALORES A PROTEGER

RAM-VP-05 Vestígios Diversos – Indeterminado Pré-Histórico
Loc. Alto do Areeiro 1

RAM-VP-06 Achado Isolado – Indeterminado Pré-Histórico
Loc. Alto do Areeiro 2

RAM-VP-16 Tesouro – Romano
Loc. Ferrarias – Não identificado

PATRIMÓNIO ARQUITECTÓNICO

OUTROS VALORES A PROTEGER

RAM-VP-01 Moinho de Vila Facaia
Loc. Vila Facaia

RAM-VP-02 Quinta da Bogalheira
Loc. Bogalheira

RAM-VP-03 Quinta do Pisão
Loc. Ramalhal

RAM-VP-04 Igreja do Espírito Santo
Loc. Vila Facaia

RAM-VP-07 Azenha do Paço I
Loc. a Poente de Ramalhal

RAM-VP-08 Quinta de Paio Correia
Loc. Quinta de Paio Correia

RAM-VP-09 Igreja Paroquial de Nossa Senhora da Ajuda
Loc. Ramalhal

RAM-VP-10 Azenha do Paço II
Loc. Nascente de Ameal

RAM-VP-11 Estação de Caminhos de Ferro
Loc. Abrunheira

RAM-VP-12 Igreja de Santo António
Loc. Ameal

RAM-VP-13 Capela do Mártir São Sebastião
Loc. Abrunheira

RAM-VP-14 Moinho do Cabeço da Alagoa
Loc. Poente de Ameal

RAM-VP-15 Quinta do Vale do Pato (Cortiço)
Loc. Ameal

14 – FREGUESIA DE RUNA

PATRIMÓNIO NATURAL

ELEMENTOS CLASSIFICADOS

RUN-AIP-01 Árvore de Interesse Público Nacional – Cedro do Buçaco
Loc. Jardim do Edifício onde está instalado o Asilo dos Inválidos Militares

PATRIMÓNIO ARQUEOLÓGICO

OUTROS VALORES A PROTEGER

RUN-VP-05 Povoado Fortificado - Calcolítico
Loc. Penedo

RUN-VP-12 Vila – Romana
Loc. Aldeia do Penedo – Não identificado

PATRIMÓNIO ARQUITECTÓNICO

ELEMENTOS CLASSIFICADOS

Imóvel de Interesse Público (I.I.P.)

RUN-IIP-01 Edifício onde está instalado o Asilo dos Inválidos Militares
Loc. Runa

OUTROS VALORES A PROTEGER

RUN-VP-01 Estação de Caminhos-de-ferro
Loc. Runa

RUN-VP-02 Moinho da Carrasqueira
Loc. a Norte de Penedo

RUN-VP-03 Moinho da Mascote
Loc. a Nordeste do Penedo

RUN-VP-04 Quinta da Pederneira
Loc. Penedo

RUN-VP-06 Quinta da Casa Boa
Loc. Penedo

RUN-VP-07 Moinho do Penedo
Loc. Penedo

RUN-VP-08 Quinta da Granja
Loc. a Sul de Penedo

RUN-VP-09 Quinta de Cascavelos
Loc. a Sudeste de Runa

RUN-VP-10 Moinho da Caixaria I
Loc. Norte de Caixaria

RUN-VP-11 Moinho da Caixaria II
Loc. Norte de Caixaria

15 – FREGUESIA DE SANTA MARIA

PATRIMÓNIO ARQUEOLÓGICO

ELEMENTOS CLASSIFICADOS

Monumento Nacionais (M.N.)

STM-MN-02 Monumento Pré-Histórico no Casal do Zambujal - Castro do Zambujal
Loc. Casal do Zambujal – Ribeira de Pedrulhos

ELEMENTOS EM VIAS DE CLASSIFICAÇÃO

Imóvel em Vias de Classificação (I.V.C.)

STM-IVC-02 Monumento Pré-Histórico no Casal do Zambujal – Castro do Zambujal – Proposta de ampliação da área classificada.
Loc. Casal do Zambujal – Ribeira de Pedrulhos

OUTROS VALORES A PROTEGER

STM-VP-05 Paço – Moderno Contemporâneo
Loc. Paço do Patim – cidade de Torres Vedras

STM-VP-06 Poço - Moderno
Loc. Praça Machado dos Santos

STM-VP-24 Gruta artificial – Calcolítico
Loc. Bolores – Não identificado

STM-VP-25 Monumento Megalítico – Calcolítico
Loc. Serra da Vila – Não identificado

PATRIMÓNIO ARQUITECTÓNICO

ELEMENTOS CLASSIFICADOS

Monumento Nacional (M.N.)

STM-MN-01 Trechos Românicos da Igreja de Santa Maria do Castelo
Loc. Cidade de Torres Vedras

Imóvel de Interesse Público (I.I.P.)

STM-IIP-01 Castelo de Torres Vedras
Loc. Cidade de Torres Vedras

ELEMENTOS EM VIAS DE CLASSIFICAÇÃO

Imóvel em Vias de Classificação (I.V.C.)

STM-IVC-01 Igreja de Santiago
Loc. Cidade de Torres Vedras

OUTROS VALORES A PROTEGER

STM-VP-01 Moinho do Sarge
Loc. Sarge

STM-VP-02 Reduto Forte da Forca
Loc. Cidade de Torres Vedras

STM-VP-04 Forte da Ordasqueira e Moinho José Avelino
Loc. Sul de Sarge

STM-VP-07 Igreja da Misericórdia
Loc. Cidade de Torres Vedras

STM-VP-08 Bateria dos Palheiros (Forte dos Palheiros)
Loc. Casais dos Palheiros

STM-VP-09 Moinho da Ribeira de Pedrulhos
Loc. Ribeira de Pedrulhos

STM-VP-10 Bateria dos Pedrulhos (Forte do Pelicano)
Loc. Ribeira de Pedrulhos

STM-VP-11 Moinho da Parafuja II
Loc. Noroeste de Casal do Repelão

STM-VP-12 Moinho da Parafuja I
Loc. Poente de Casal do Repelão

STM-VP-13 Capela e Cruzeiro da Senhora da Pena
Loc. Serra da Vila

STM-VP-14 Troço da Estrada Militar da Serra da Vila
Loc. Serra da Vila

STM-VP-15 Moinho do Alto do Covão
Loc. Cidade de Torres Vedras

STM-VP-16 Capela e Cruzeiro da Nossa Senhora da Nazaré
Loc. Orjariça

STM-VP-17 Moinho da Serra da Vila II
Loc. Serra da Vila

STM-VP-18 Moinho da Orjariça
Loc. Norte de Orjariça

STM-VP-19 Moinho da Ponta da Serra
Loc. a Sul de Serra da Vila

STM-VP-20 Pombal da Quinta do Calvel
Loc. Catefica

STM-VP-21 Forte de Catefica
Loc. Catefica

STM-VP-22 Troço de Estrada Militar junto ao Forte de Catefica
Loc. Catefica

STM-VP-23 Quinta do Calvel
Loc. Carvalhal – Mugideira

16 – FREGUESIA DE SÃO PEDRO DA CADEIRA

PATRIMÓNIO ARQUEOLÓGICO

OUTROS VALORES A PROTEGER

SPC-VP-03 Estação de Ar Livre – Magdalenense Antigo
Loc. Cerrado Novo

SPC-VP-04 Estação de Ar Livre – Magdalenense/ Calcolítico/ Neolítico Antigo
Loc. Vale da Mata

SPC-VP-05 Concheiro – Mesolítico
Loc. Cabeço do Curral Velho

SPC-VP-13 Estação de Ar Livre – Solutrense/Magdalenense
Loc. Baio – Cambelas

SPC-VP-16 Estação de Ar Livre * – Neolítico/Calcolítico
Loc. a Norte de Cambelas

SPC-VP-17 Estação de Ar Livre * – Paleolítico Superior
Loc. A norte de Cambelas

SPC-VP-22 Concheiro – Mesolítico
Loc. Pinhal da Fonte

SPC-VP-25 Estação de Ar Livre – Solutrense Médio Superior
Loc. Vale Almoinha

SPC-VP-26 Estação de Ar Livre – Proto-solutrense
Loc. Cova da Moira

SPC-VP-40 Estação de Ar Livre – Paleolítico
Loc. Escaravilheira – Não identificado

SPC-VP-41 Estação de Ar Livre – Paleolítico Superior
Loc. Cambelas – Não identificado

* - Eventos arqueológicos em faixa de POOC – Plano de Ordenamento da Orla Costeira

PATRIMÓNIO ARQUITECTÓNICO

OUTROS VALORES A PROTEGER

SPC-VP-01 Forte das Gentias *
Loc. Foz do Sizandro – Gentias

SPC-VP-02 Bateria da Foz
Loc. Foz do Sizandro

SPC-VP-06 Forte e Moinho do Paço *
Loc. Bececarias

SPC-VP-07 Forte de Bececarias *
Loc. a Norte de Bececarias

SPC-VP-08 Moinho de Barrocas I
Loc. Poente de Barrocas

SPC-VP-09 Moinho de Bececarias
Loc. Bececarias

SPC-VP-10 Moinho de Barrocas II
Loc. Poente de Barrocas

SPC-VP-11 Moinho do Galeto
Loc. Coutada

SPC-VP-12 Moinho do Casal do Ulmeiro
Loc. Casal do Ulmeiro

SPC-VP-14 Moinho do Casal da Camila
Loc. Poente de Azenha Velha

SPC-VP-15 Igreja da Nossa Senhora da Conceição - Camila
Loc. a Oeste da Azenha Velha

SPC-VP-18 Reduto da Alquiteira (Forte da Alquiteira)
Loc. a Norte da Pedra Pequena – Junto ao Casal da Alquiteira

SPC-VP-19 Forte de Belmonte
Loc. a Este de Casal Pinheiro

SPC-VP-20 Conjunto Edificado de Carvalhais
Loc. Carvalhais

SPC-VP-21 Bateria do Mogo (Forte do Mogo)
Loc. a Este de Casal da Pedra Pequena

SPC-VP-23 Capela de Nossa Senhora das Candeias
Loc. a Sul de Coutada

SPC-VP-24 Moinho das Figueiras
Loc. a Norte de Portela de Belmonte

SPC-VP-27 Moinho de Cambelas
Loc. Cambelas

SPC-VP-28 Vivenda – Prémio Municipal de Arquitectura 1995
Loc. Cambelas

SPC-VP-29 Reduto do Forte do Formigal (Forte do Formigal)
Loc. Casal Formigal

SPC-VP-30 Bateria do Bonabal (Forte do Bonabal)
Loc. Bonabal

SPC-VP-31 Moinho do Casal do Formigal (Cátedra)
Loc. Casal do Formigal

SPC-VP-32 Capela da Nossa Senhora da Cátedra
Loc. São Pedro da Cadeira

SPC-VP-33 Igreja de São Pedro da Cadeira
Loc. São Pedro da Cadeira

SPC-VP-34 Moinho de Soltaria I
Loc. Soltaria

SPC-VP-35 Moinho de Soltaria II
Loc. Soltaria

SPC-VP-36 Bateria de Mouguelas (Forte de Mouguelas)
Loc. Mouguelas

SPC-VP-37 Moinho de Soltaria III
Loc. Soltaria

SPC-VP-38 Moinho de Mouguelas
Loc. Mouguelas

SPC-VP-39 Moinho de Casal dos Caiados
Loc. Soltaria

SPC-VP-40 Quinta da Granja Nova
Loc. Granja Nova

* - Eventos arquitectónicos em faixa de POOC – Plano de Ordenamento da Orla Costeira

17 – FREGUESIA DE SÃO PEDRO E SANTIAGO

PATRIMÓNIO ARQUEOLÓGICO

ELEMENTOS CLASSIFICADOS

Monumento Nacionais (M.N.)

SPS-MN-06 Monumento Funerário Eneolítico do Barro
Loc. Barro

OUTROS VALORES A PROTEGER

SPS-VP-03 Inscrição – Medieval Cristão
Loc. Igreja Paroquial de Paúl

SPS-VP-05 Vila Romana
Loc. Quinta de São Gião

SPS-VP-06 Muralha da Idade Média (Séc. XVI – XX)
Loc. Rua da Corredoura – Cidade de Torres Vedras

SPS-VP-12 Achado Isolado - Romano
Loc. Capela de São João Baptista - Cemitério de São João – Cidade de Torres Vedras

SPS-VP-29 Achado Isolado - Romano
Loc. Louriceira

SPS-VP-34 Tholos – Neo-calcolítico
Loc. Cabeço do Charrinho – Não identificado

SPS-VP-35 Gruta – Neolítico-Calcolítico / Idade do Bronze
Loc. Cova da Moura – Não identificado

PATRIMÓNIO ARQUITECTÓNICO

ELEMENTOS CLASSIFICADOS

Monumento Nacional (M.N.)

SPS-MN-01 Ermida de Nossa Senhora do Ameal *
Loc. Cidade de Torres Vedras

* A Ermida de Nossa Senhora do Ameal encontra-se abrangida pela Zona Especial de Protecção (ZEP) que inclui a Capela e o Forte de São Vicente, estabelecida pela Portaria n.º 715/77 de 19 de Novembro.

SPS-MN-02 Chafariz dos Canos
Loc. Cidade de Torres Vedras

SPS-MN-03 Igreja de São Pedro
Loc. Cidade de Torres Vedras

SPS-MN-04 Aqueduto de Torres Vedras
Loc. Cidade de Torres Vedras (prolongando-se até Matacães)

SPS-MN-05 Mosteiro do Varatojo ou de Santo António
Loc. Varatojo

IMÓVEL DE INTERESSE PÚBLICO (I.I.P.)

SPS-IIP-01 Capela e Forte de São Vicente *
Loc. Cidade de Torres Vedras

* O Forte de São Vicente encontra-se também abrangido por uma Zona Especial de Protecção (ZEP), estabelecida pela Portaria n.º 715/77 de 19 de Novembro.

SPS-IIP-02 Igreja e Convento da Graça
Loc. Cidade de Torres Vedras

ELEMENTOS EM VIAS DE CLASSIFICAÇÃO

Imóvel em Vias de Classificação (I.V.C.)

SPS-IVC-01 Reduto dos Olheiros (Forte dos Olheiros)
Loc. Cidade de Torres Vedras – Olheiros

SPS-IVC-02 Capela do Sanatório (Antigo Convento do Barro)
Loc. Barro

OUTROS VALORES A PROTEGER

SPS-VP-01 Capela da Nossa Senhora da Nazaré
Loc. Fonte Grada

SPS-VP-02 Moinho do Outeiro do Paúl
Loc. Noroeste de Paúl

SPS-VP-03 Moinho do Paúl I
Loc. Paúl

SPS-VP-04 Moinho do Paúl II
Loc. Paúl

SPS-VP-07 Edifício dos Paços do Concelho
Loc. Cidade de Torres Vedras

SPS-VP-08 Edifício da Estação de Caminhos de Ferro
Loc. Cidade de Torres Vedras

SPS-VP-09 Edifício do Teatro-Cine Ferreira da Silva
Loc. Avenida Tenente Valadim – Cidade de Torres Vedras

SPS-VP-10 Edifício da Ex-Creche do Povo
Loc. Avenida Tenente Valadim – Cidade de Torres Vedras

SPS-VP-11 Forte de São João
Loc. Cemitério de São João – cidade de Torres Vedras

SPS-VP-13 Obelisco – Comemorativo da Guerra Peninsular (Monumento Evocativo)
Loc. Praça 25 de Abril (Jardim da Graça) – Cidade de Torres Vedras

SPS-VP-14 Vivenda na Avenida Henriques Nogueira (C.A.J.)
Loc. Cidade de Torres Vedras

SPS-VP-15 Termas dos Cucos
Loc. Cucos

SPS-VP-16 Moinho do Varatojo I
Loc. Varatojo

SPS-VP-17 Moinho do Varatojo II
Loc. Varatojo

SPS-VP-18 Moinho do Varatojo III
Loc. Varatojo

SPS-VP-19 Bateria da Cruz (Forte da Cruz)
Loc. Casais do Forte da Cruz

SPS-VP-20 Moinho do Varatojo IV
Loc. Varatojo

SPS-VP-21 Moinho do Casal da Cruz
Loc. Casal da Cruz

SPS-VP-22 Moinho do Casal do Aleixo
Loc. Casal do Aleixo

SPS-VP-23 Moinho da Boiaca
Loc. Serra das Marvãs

SPS-VP-24 Moinho da Serra das Marvãs
Loc. Serra das Marvãs

SPS-VP-25 Moinho dos Arneiros
Loc. Arneiros

SPS-VP-26 Moinho do Gaio
Loc. Quinta das Marvãs

SPS-VP-27 Moinho da Louriceira I
Loc. Nascente de Louriceira

SPS-VP-28 Moinho da Louriceira II
Loc. Nascente de Louriceira

SPS-VP-30 Moinho de Montanais
Loc. Nascente de Orjariça

SPS-VP-31 Moinho do Figueiredo
Loc. Figueiredo

SPS-VP-32 Capela de Figueiredo
Loc. Figueiredo

SPS-VP-33 Quinta da Chambona
Loc. a Sul de Runa

18 – FREGUESIA DE SILVEIRA

PATRIMÓNIO ARQUEOLÓGICO

OUTROS VALORES A PROTEGER

SIL-VP-03 Ermida, Sepultura de Santa Helena * - Moderna/Romana
Loc. Santa Cruz

SIL-VP-04 Estação de Ar Livre - Paleolítico
Loc. Charco

SIL-VP-15 Estação de Ar Livre * - Paleolítico/Neolítico
Loc. Foz do Sizandro

SIL-VP-17 Estação de Ar Livre
Loc. Casalinhos de Alfaiata

SIL-VP-21 Estação de Ar Livre – Mesolítico/Epipaleolítico
Loc. Casal da Amoreira – Não identificado

SIL-VP-22 Estação de Ar Livre - Paleolítico
Loc. Água do Seixo – Não identificado

SIL-VP-23 Estação de Ar Livre – Mesolítico/Epipaleolítico
Loc. Porto Escada – Não identificado

* - Eventos arqueológicos em faixa de POOC – Plano de Ordenamento da Orla Costeira

PATRIMÓNIO ARQUITECTÓNICO

ELEMENTOS CLASSIFICADOS

Imóvel de Interesse Público (I.I.P.)

SIL-IIP-01 Azenha de Santa Cruz
Loc. Santa Cruz

OUTROS VALORES A PROTEGER

SIL-VP-01 Capela de Santa Helena
Loc. Santa Cruz

SIL-VP-02 Igreja de Santa Cruz
Loc. Santa Cruz

SIL-VP-05 Cruzeiro
Loc. Santa Cruz

SIL-VP-06 Construções
Loc. Alto da Vela

SIL-VP-07 Moinho da Boavista
Loc. Boavista

SIL-VP-08 Moinho do Casal Cochim IV
Loc. Casal Cochim

SIL-VP-09 Igreja da Silveira
Loc. Silveira

SIL-VP-10 Moinho do Casal Cochim V
Loc. Casal Cochim

SIL-VP-11 Moinho do Casal Cochim I
Loc. Casal Cochim

SIL-VP-12 Moinho do Casal Cochim II
Loc. Casal Cochim

SIL-VP-13 Moinho de Caixeiros
Loc. Caixeiros

SIL-VP-14 Moinho do Casal Cochim IV
Loc. Casal Cochim

SIL-VP-16 Moinho da Casa Branca
Loc. Casal da Casa Branca

SIL-VP-18 Moinho de Casalinhos de Alfaiata
Loc. Casalinhos de Alfaiata

SIL-VP-19 Moinho do Sequeira
Loc. Casal da Sequeira

SIL-VP-20 Ermida de Valverde
Loc. Casal Valverde

19 – FREGUESIA DE TURCIFAL

PATRIMÓNIO NATURAL

OUTROS VALORES A PROTEGER

TUR-VP-18 Tronco Fóssil da Cadriceira
Loc. Cadriceira

PATRIMÓNIO ARQUEOLÓGICO

OUTROS VALORES A PROTEGER

TUR-VP-11 Via Medieval
Loc. Quinta da Ribeira/Quinta da Bica

TUR-VP-23 Achado Isolado – Romano
Loc. Turcifal – Não identificado

PATRIMÓNIO ARQUITECTÓNICO

ELEMENTOS CLASSIFICADOS

Imóvel de Interesse Público (I.I.P.)

TUR-IIP-01 Igreja de Santa Maria Madalena
Loc. Turcifal

TUR-IIP-02 Povoado da Serra do Socorro e Capela de Nossa Senhora do Socorro
Loc. Serra do Socorro

ELEMENTOS EM VIAS DE CLASSIFICAÇÃO

Imóvel em Vias de Classificação (I.V.C.)

TUR-IVC-01 Capela do Espírito Santo
Loc. Turcifal

OUTROS VALORES A PROTEGER

TUR-VP-01 Quinta do Infesto
Loc. a Noroeste da Freguesia

TUR-VP-02 Moinho do Almalhoa
Loc. junto ao Casal e Moinho da Almalhoa - Catefica

TUR-VP-03 Quinta da Viscondessa
Loc. Carvalhal

TUR-VP-04 Quinta da Capa Rosa
Loc. Turcifal

TUR-VP-05 Moinho do Relvas
Loc. Poente de Mugideira

TUR-VP-06 Moinho do Turcifal I
Loc. Turcifal

TUR-VP-07 Moinho do Turcifal II
Loc. Turcifal

TUR-VP-08 Moinho do Turcifal III
Loc. Turcifal

TUR-VP-09 Quinta do Arco
Loc. Turcifal

TUR-VP-10 Quinta do Manjapão
Loc. Nordeste de Melroeira

TUR-VP-12 Moinho do Casal Mil Homens
Loc. Nascente de Melroeira

TUR-VP-13 Quinta de Santo António
Loc. Melroeira

TUR-VP-14 Moinho da Melroeira
Loc. Melroeira

TUR-VP-15 Quinta de Santo António
Loc. Cadriceira

TUR-VP-16 Moinho do Traquinas
Loc. Nascente de Freixofeira

TUR-VP-17 Quinta da Chapuceira
Loc. a Oeste de Freixofeira

TUR-VP-19 Pombal
Loc. Sul do Casal do Outiço

TUR-VP-20 Moinho do Godel
Loc. Sul Melroeira

TUR-VP-21 Posto de Sinalização da Serra do Socorro
Loc. Serra do Socorro

TUR-VP-22 Moinho do Monte do Rosmaninho I
Loc. Casal de Barbas

20 – FREGUESIA DE VENTOSA

PATRIMÓNIO ARQUEOLÓGICO

OUTROS VALORES A PROTEGER

VEN-VP-30 Tholos – Calcolítico
Loc. Serra das Mutelas – Não identificado

PATRIMÓNIO ARQUITECTÓNICO

OUTROS VALORES A PROTEGER

VEN-VP-01 Bateria e Moinho do Outeiro do Monte
Loc. Casal do Poço

VEN-VP-02 Bateria do Outeiro da França (Forte do Outeiro da França)
Loc. Casal da Serra do Marco

VEN-VP-03 Moinho do Casal do Constantino I
Loc. Bordinheira

VEN-VP-04 Moinho do Casal do Constantino II
Loc. Bordinheira

VEN-VP-05 Bateria da Bordinheira
Loc. Bordinheira – Casal do Constantino

VEN-VP-06 Bateria do Outeiro da Prata (Forte do Outeiro da Prata)
Loc. a Noroeste de Figueiras

VEN-VP-07 Bateria da Milharosa (Forte da Milharosa)
Loc. a Sul da Ribeira de Pedrulhos

VEN-VP-08 Troço de Estrada Militar junto ao Forte da Milharosa
Loc. Milharosa

VEN-VP-09 Bateria da Carrasqueira (Forte do Cabrito)
Loc. Carrasqueira – a Oeste de Bordinheira

VEN-VP-10 Troço de Estrada Militar junto à Bateria da Carrasqueira
Loc. Carrasqueira

VEN-VP-11 Moinho do Bonabal I
Loc. Bonabal

VEN-VP-12 Moinho do Bonabal II
Loc. Bonabal

VEN-VP-13 Moinho do Bonabal III
Loc. Bonabal

VEN-VP-14 Moinho do Pinheiro Manso
Loc. a Norte do Casal de Charnais

VEN-VP-15 Moinho da Ventosa
Loc. Moçafaneira

VEN-VP-16 Moinho da Ouressa
Loc. Casal da Ouressa

VEN-VP-17 Bateria da Galpeira (Forte da Galpeira)
Loc. a Norte de Carregueira

VEN-VP-18 Igreja de São Mamede da Ventosa
Loc. São Mamede

VEN-VP-19 Quinta da Rocheira
Loc. a Norte do Casal das Carreiras

VEN-VP-20	Moinho da Galpeira Loc. Galpeira
VEN-VP-21	Moinho da Bogalheira Loc. Bogalheira
VEN-VP-22	Moinho do Cadoiço Loc. Poente de Cadoiço
VEN-VP-23	Moinho do Loural I Loc. Casal do Loural
VEN-VP-24	Moinho do Loural II Loc. Casal do Loural
VEN-VP-25	Quinta de Vale Galegos Loc. a Norte de Fernandinho
VEN-VP-26	Moinho de Galegos I Loc. Norte da Mucharreira
VEN-VP-27	Moinho do Mato Grande Loc. Casal do Mato Grande
VEN-VP-28	Moinho de Galegos II Loc. Norte da Mucharreira
VEN-VP-29	Moinho de Fernandinho Loc. Norte de Fernandinho
VEN-VP-30	Moinho da Moutela Loc. Sudeste Moutelas

Nº da exposição referente à alteração na Planta de Ordenamento 643

Nº da exposição referente à alteração na Planta de Ordenamento e Planta de Condicionantes 392

Correcções à Planta de Ordenamento .... A

Perímetros urbano ....

Limite de Concelho ....

Limite de Freguesia ....

Torres Vedras
Câmara Municipal

Divisão de Ordenamento do Território

Designação do Trabalho:

Plano Director Municipal de Torres Vedras

Processo de Revisão - Proposta de Plano / Versão Final

Desenho nº: -

Contém:

Localização das alterações na Planta de Ordenamento e na Planta de Condicionantes

Verificado por:

Escala: 1/30 000 (0 500 1000 2000 m)

Carta: - -

Base Cartográfica: 10 ANOS oeste am associação de municípios

Sistema de Projecção: HAYFORD GAUSS - DATUM 73 (MELRIÇA) DATUM ALTIMÉTRICO DE CASCAIS PRECISÃO PLANIMÉTRICA = ±2,2

Data do Vôo: JULHO 1997

Cartografia realizada por: NÍVEL SERVIÇOS TOPOGRÁFICOS, Lda. Digimapa

Data: Outubro 2004