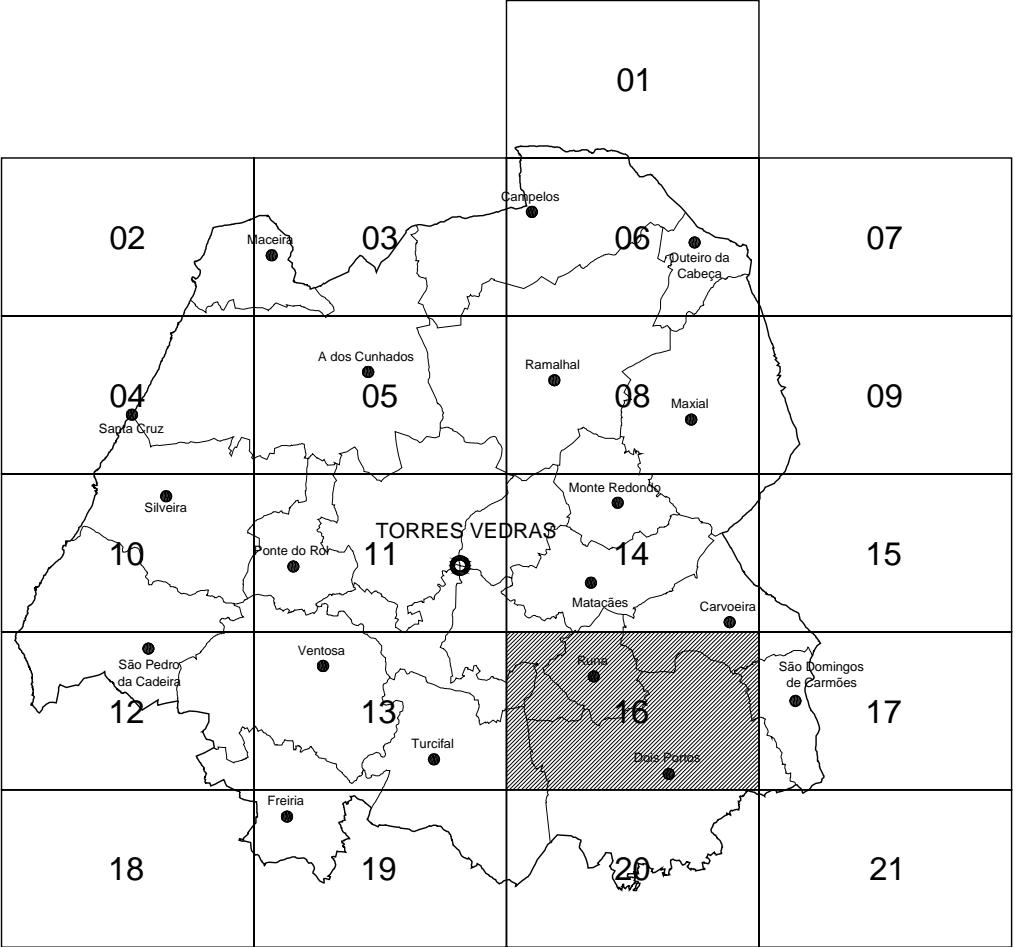


ELEMENTOS CARTOGRÁFICOS

- Edificado
- Linhas de Água
- Lagoas, Tanques
- Rede Viária
- Rede Ferroviária
- Marcos Geodésicos
- Curvas de Nível
- Cotas Altimétricas
- Limite do Concelho
- Limite de Freguesia






Torres Vedras
Câmara Municipal


Divisão de Ordenamento do Território

Plano Director Municipal
Processo de Revisão - Proposta Plano / Versão Final

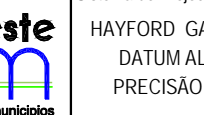
Planta da Situação Existente

Verificado por: 

Escala: 1/10 000

Base Cartográfica: 

Sistema de Projeção: HAYFORD GAUSS - DATUM 73 (MELRICA)
DATUM ALTIMETRICO DE CASCAIS
PRECISÃO PLANIMETRICA ± 2,2 m

Cartografia realizada por: 

Data do Voo: JULHO 1997

Data: Abril 2006

Anexos

2.16

375-3

Carta