












OCEANO ATLÂNTICO



- Limite de Concelho 
- Itinerário Principal 
- Itinerário Complementar 
- Estrada Nacional 
- Via Férrea 
- Aeroporto/Aerodromo 
- Porto Comercial/Recreio 
- Centro Urbano com influência supra concelhia 
- Sedes de Concelho 



**Torres Vedras**  
**Câmara Municipal**

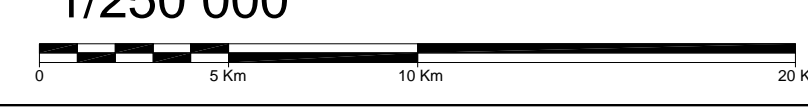
Divisão de Ordenamento do Território

Designação do Trabalho:  
**Plano Director Municipal**  
Processo de Revisão - Proposta Plano / Versão Final

Anexos

Contém:  
**Planta de Enquadramento Regional**

**1**

Verificado por:  Escala: **1/250 000**

Base Cartográfica:  
**JAE, PROTAML, PDM**

Data:  
**Abril 2006**